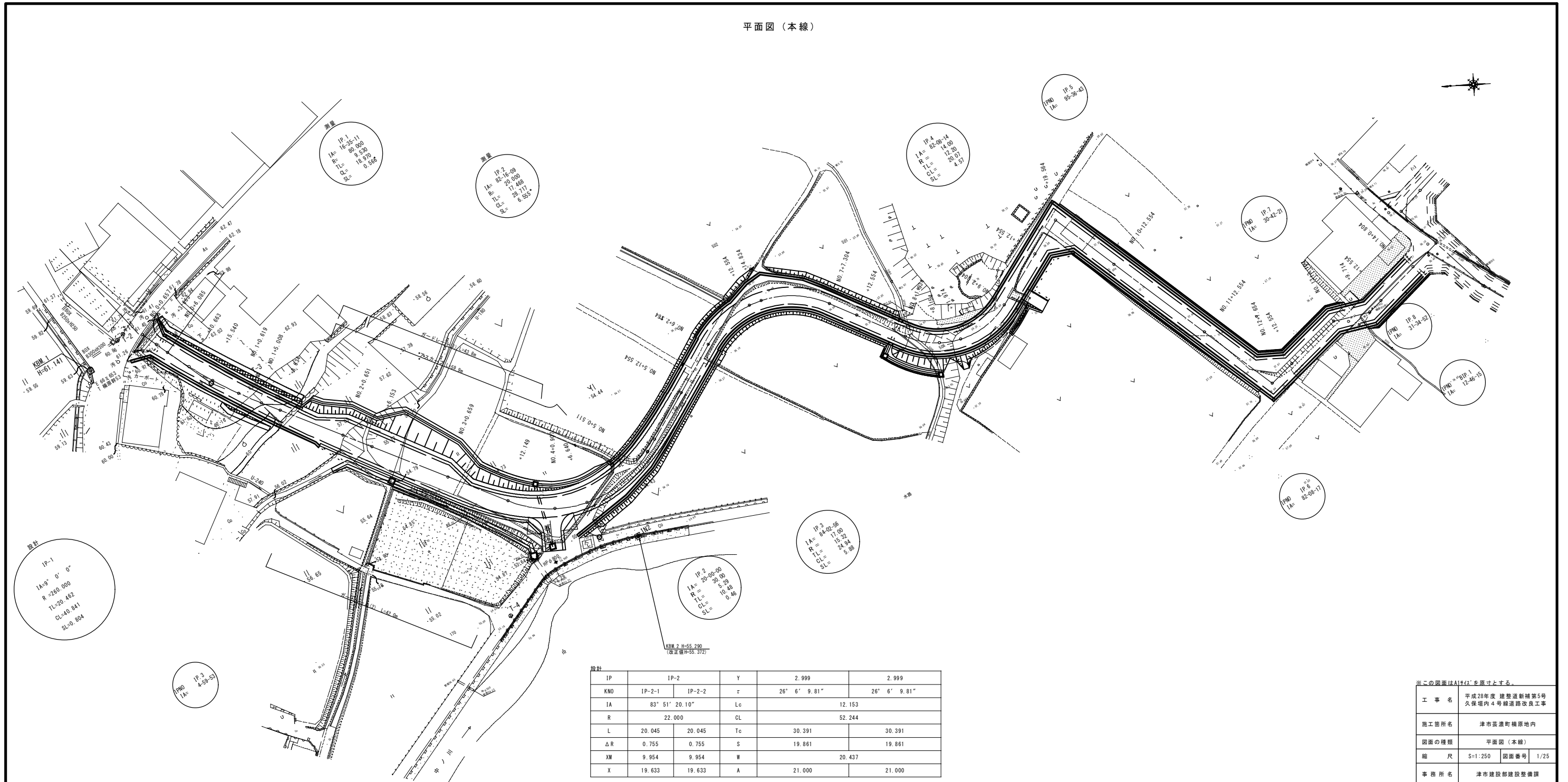


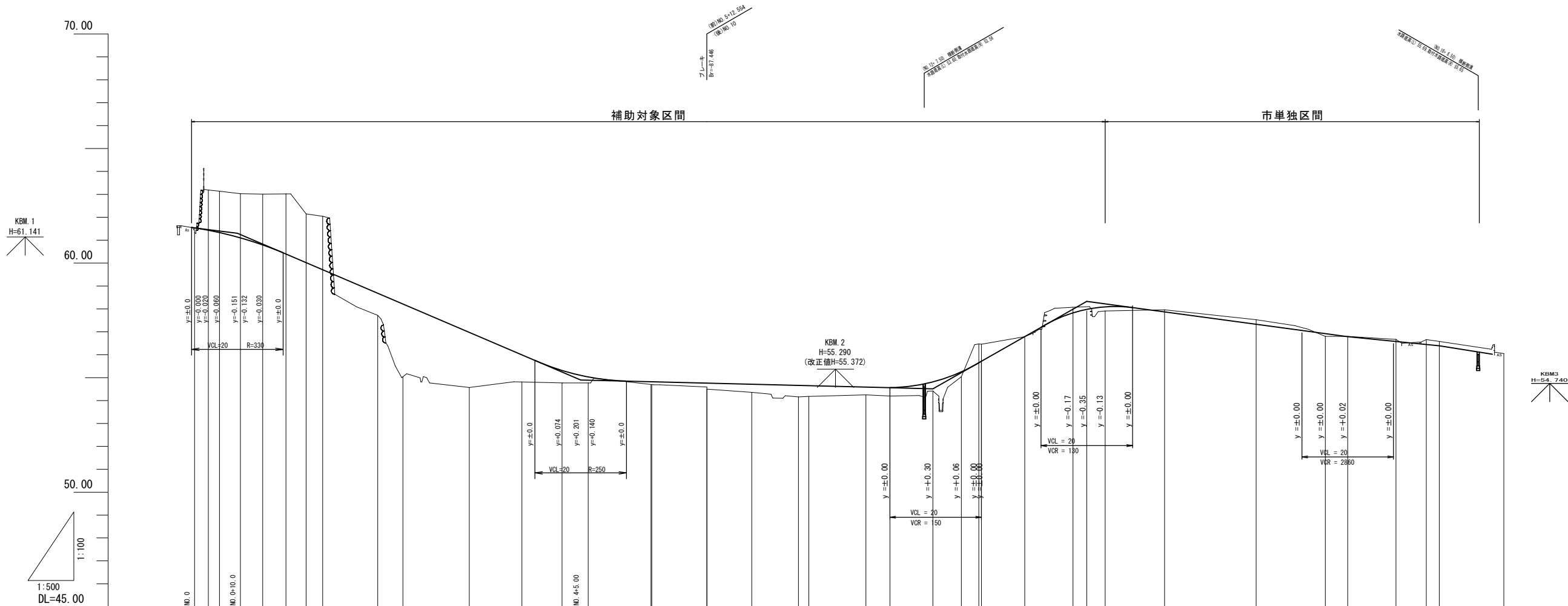
平面図（本線）



※この図面はA1を原寸とする。

工事名	平成28年度 建築新築第5号 久保内4号線道路改良工事
施工箇所名	津市菟道町橋原地内
図面の種類	平面図（本線）
縮尺	S=1:250 図面番号 1/25
事務所名	津市建設部建設課

縦断面図 (本線)



勾配	盛土	切土	計画高	地盤高	追加距離	単距離	測点	曲線	片勾配	拡幅
6.150		0.20	61.54	61.55	0.000	0.000	NO.0+0.000	IP 1 IA=9-00-00 R=260.000 SL=0.804	-1.0%	
6.130		1.75	61.438	61.23	0.607	0.607	NO.0+0.607	TL=20.462 CL=40.841		
		1.80	61.338	63.14	3.004	3.004	NO.0+1.603			
		1.92	61.111	63.00	6.088	2.422	NO.0+1.603			
		2.21	60.797	63.01	10.643	4.578	NO.0+1.603			
		2.03	60.394	63.02	15.540	4.877	NO.0+1.603			
		2.13	60.019	62.02	20.619	5.019	NO.0+1.603			
		2.33	59.709	62.15	25.000	4.389	NO.0+1.603			
			59.884	62.04	28.634	3.626	NO.0+1.603			
			59.214	57.72	40.657	12.017	NO.2+0.651			
			58.214	55.04	46.153	5.502	NO.2+0.651			
			56.976	54.57	60.659	14.506	NO.3+0.659			
			55.995	54.82	71.149	11.480	NO.3+12.149			
			55.317	54.77	80.907	8.758	NO.4+0.907	IP 2 IA=83-51-20 R=22.000 A=21.000 L=20.045		
			55.000	54.77	86.640	5.733	NO.4+0.907	TL=20.437 CL=52.244		
			54.81	54.69	90.329	13.689	NO.5+0.329			
			54.65	54.89	100.511	0.872	NO.5+0.329			
			54.30	54.59	112.554	12.043	NO.5+12.554			
			54.71	54.36	122.304	9.81	NO.6+2.304			
			54.66	54.16	132.554	10.19	NO.6+12.554			
			54.65	54.18	134.834	2.28	NO.6+14.834			
			54.25	54.25	147.204	12.47	NO.7+7.204			
			54.56	54.20	152.554	5.25	NO.7+12.554			
			54.81	54.42	161.934	9.38	NO.8+1.934			
			55.27	55.04	168.154	6.22	NO.8+1.934			
			55.65	55.47	171.974	3.82	NO.8+1.934			
			55.72	56.46	172.554	0.58	NO.8+12.554			
			56.79	56.79	182.004	9.45	NO.9+0.004			
			57.87	58.07	182.554	10.55	NO.9+12.554			
			58.09	57.91	198.564	7.01	NO.9+19.564			
			57.87	57.86	212.554	12.99	NO.10+12.554			
			57.33	57.53	222.554	20.00	NO.11+12.554			
			56.93	56.80	247.654	15.10	NO.12+0.651			
			56.81	56.80	252.554	4.90	NO.12+12.554			
			56.87	56.67	262.104	10.55	NO.13+0.104			
			56.45	56.66	268.714	6.61	NO.13+0.104			
			56.39	56.58	272.554	2.84	NO.13+12.554			
			56.14	56.33	272.554	8.26	NO.14+0.804			
			56.02	56.05	278.404	5.86	NO.14+0.804			

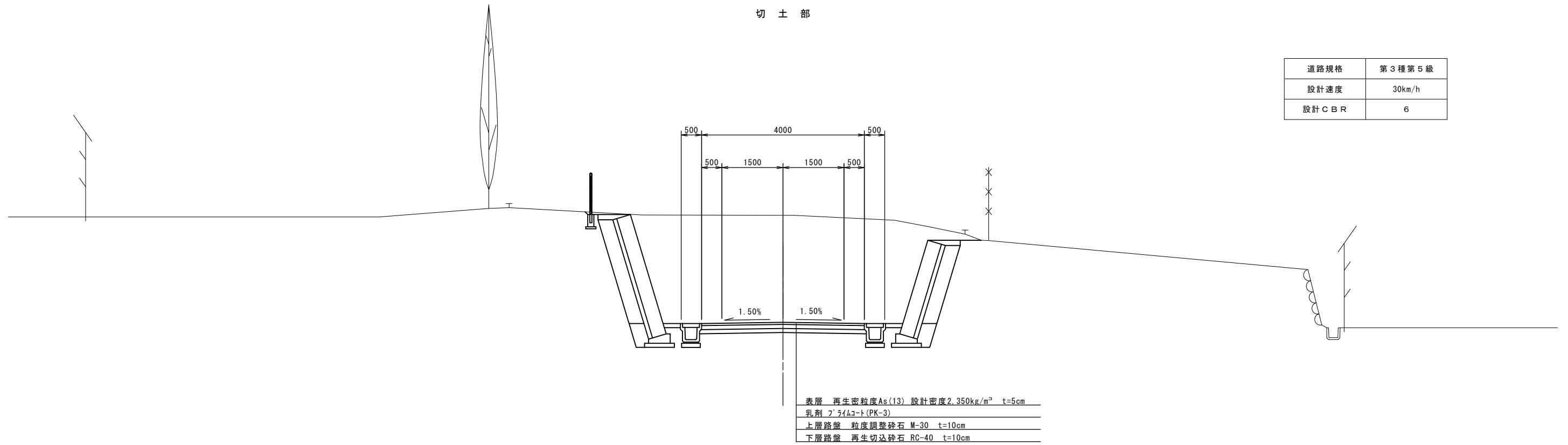
※この図面はA1サイズを原寸とする。

工事名	平成28年度 建設道新補第5号 久保垣内4号線道路改良工事
施工箇所名	津市芸濃町補原地内
図面の種類	縦断面図 (本線)
縮尺	図示 図面番号 2/25
事務所名	津市建設部建設整備課

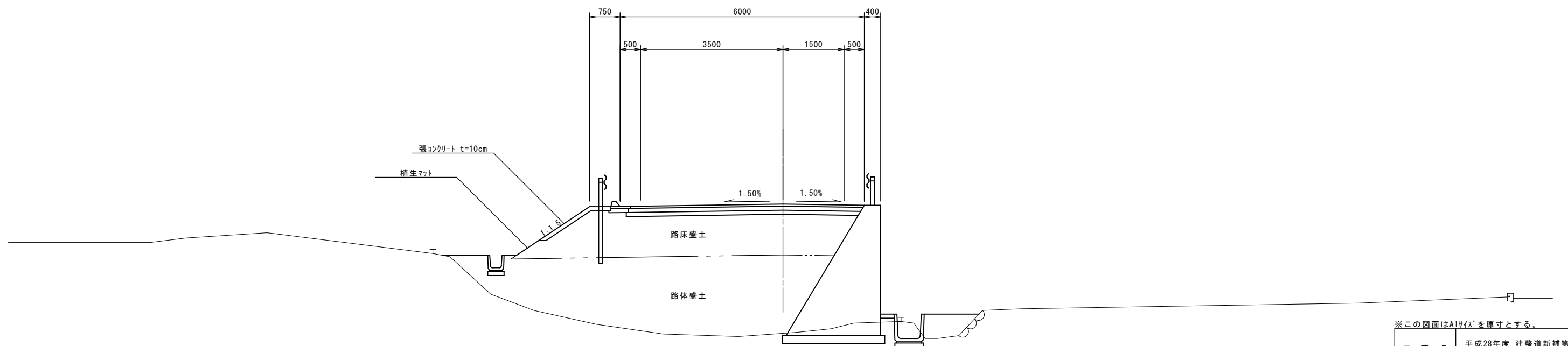
標準断面図（本線）

切土部

道路規格	第3種第5級
設計速度	30km/h
設計CBR	6



盛土部



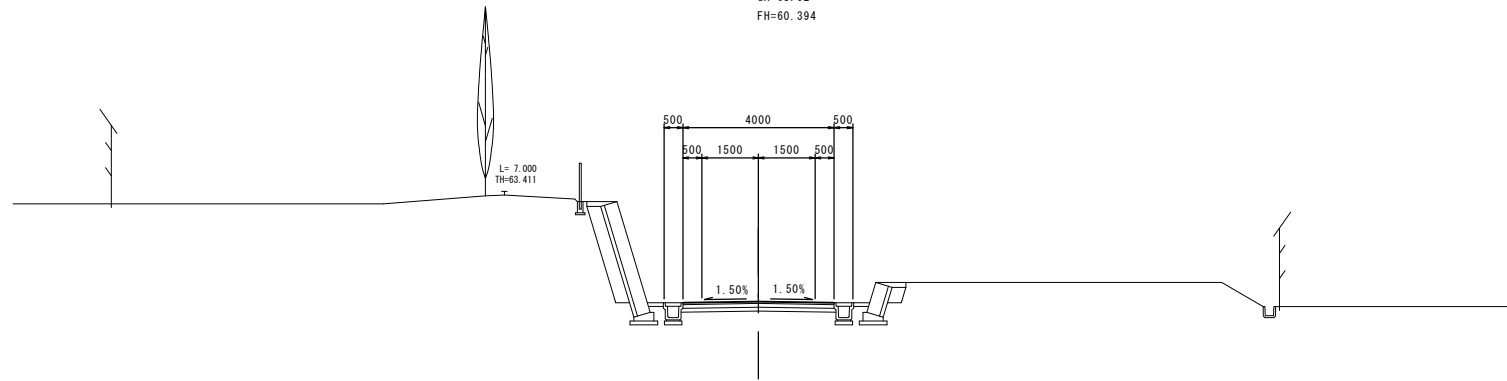
※この図面はA1サイズを原寸とする。

工事名	平成28年度 建設道新補第5号 久保垣内4号線道路改良工事		
施工箇所名	津市芸濃町補原地内		
図面の種類	標準断面図（本線）		
縮尺	S=1:50	図面番号	3/25
事務所名	津市建設部建設整備課		

横断図(1) (本線)

NO. 1+0.619

GH=63.02
FH=60.394

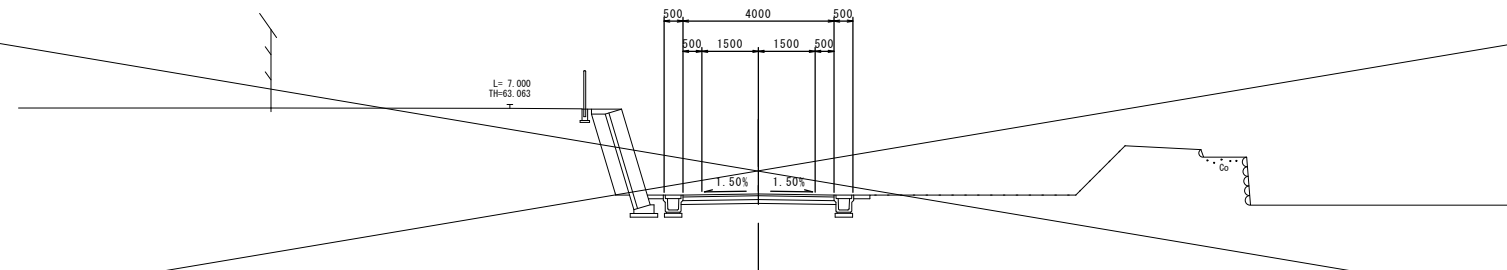


舗装工

不陸整正:車道部	m	-
表層:車道部	m	4.00
上層路盤:車道部	m	-
下層路盤:車道部	m	-
表層:路肩部	m	-
路盤:路肩部	m	-

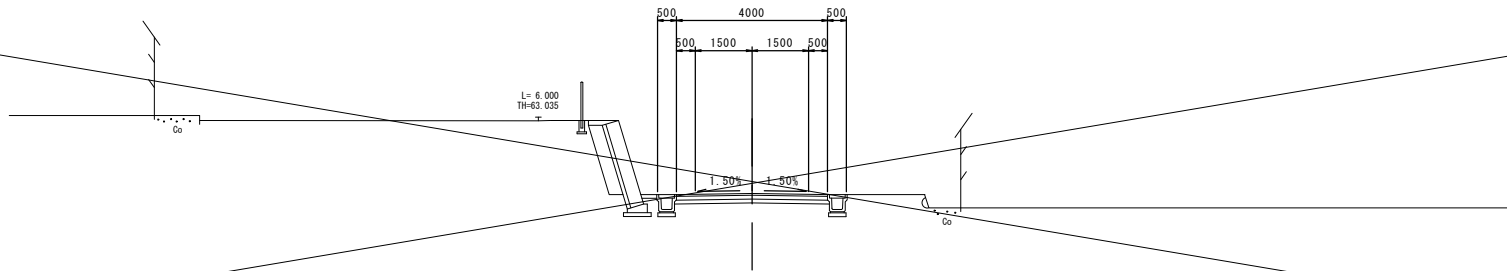
NO. 0+15.540

GH=63.01
FH=60.797



NO. 0+10.663

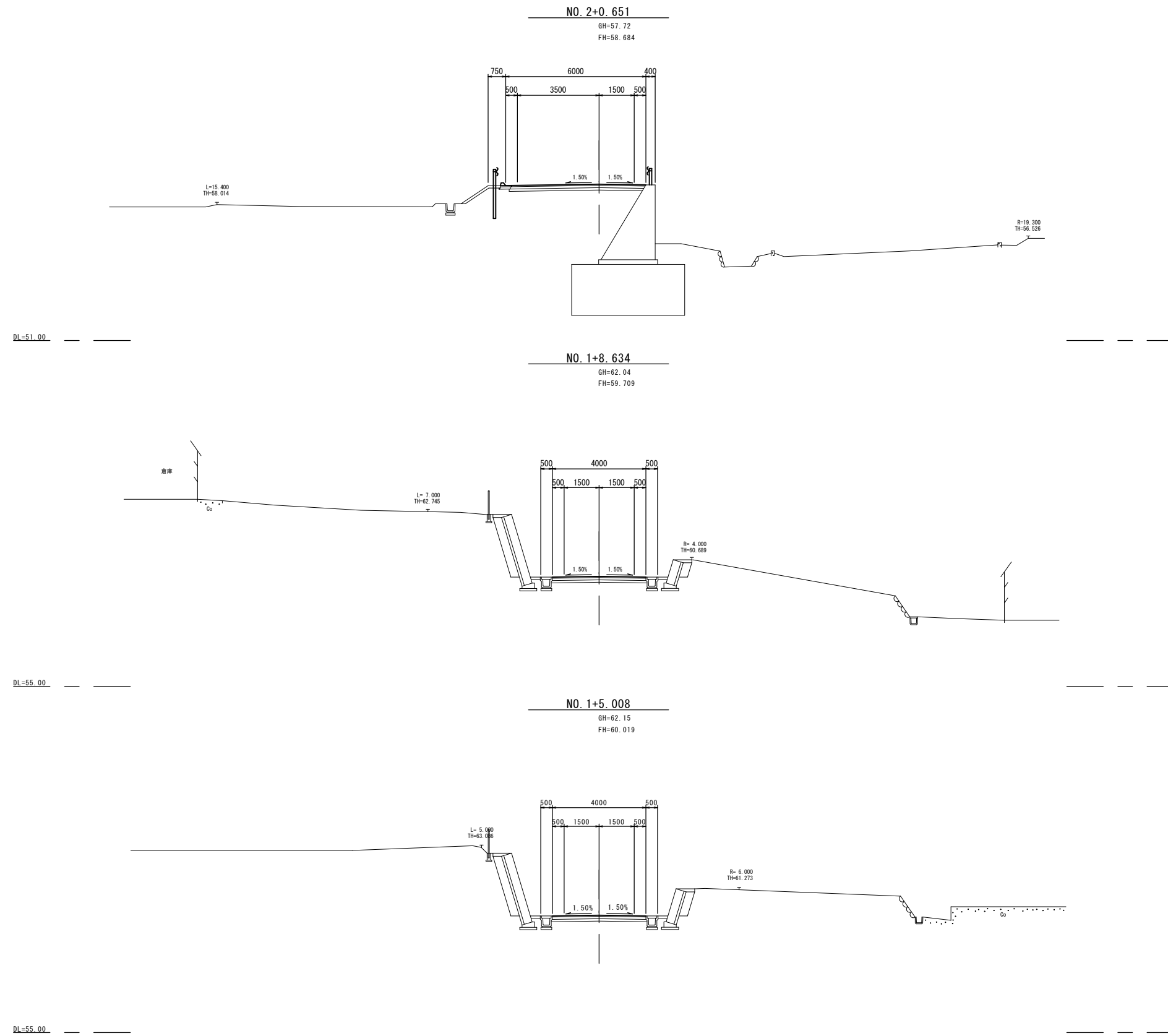
GH=63.03
FH=61.111



※この図面はA1サイズを原寸とする。

工事名	平成28年度 建設道新補第5号 久保垣内4号線道路改良工事		
施工箇所名	津市芸濃町楠原地内		
図面の種類	横断図(1) (本線)		
縮尺	S=1:100	図面番号	4/25
事務所名	津市建設部建設整備課		

横断図(2) (本線)



舗装工

不陸整正:車道部	m	-
表層:車道部	m	5.75
上層路盤:車道部	m	-
下層路盤:車道部	m	-
表層:路肩部	m	0.48
路盤:路肩部	m	-

舗装工

不陸整正:車道部	m	-
表層:車道部	m	4.00
上層路盤:車道部	m	-
下層路盤:車道部	m	-
表層:路肩部	m	-
路盤:路肩部	m	-

舗装工

不陸整正:車道部	m	-
表層:車道部	m	4.00
上層路盤:車道部	m	-
下層路盤:車道部	m	-
表層:路肩部	m	-
路盤:路肩部	m	-

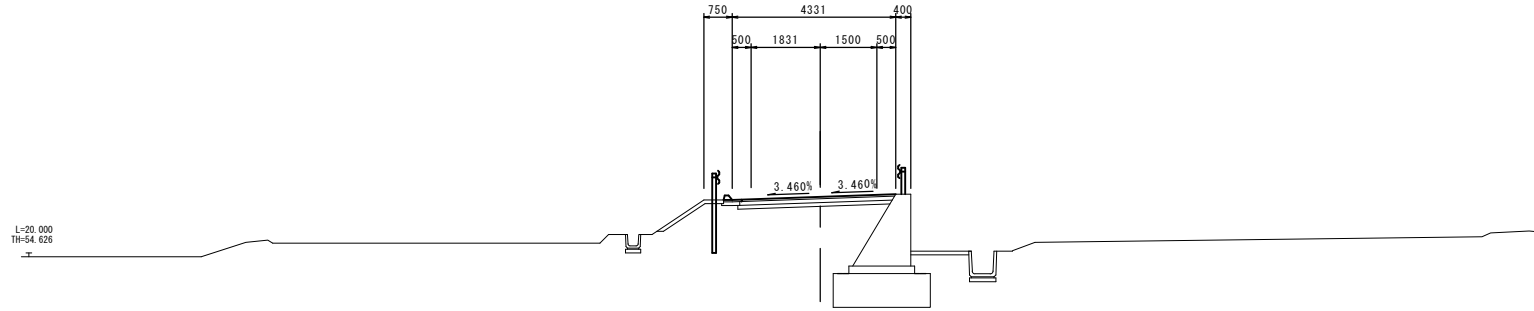
※この図面はA1サイズを原寸とする。

工事名	平成28年度 建設道新補第5号 久保垣内4号線道路改良工事		
施工箇所名	津市芸濃町楠原地内		
図面の種類	横断図(2) (本線)		
縮尺	S=1:100	図面番号	5/25
事務所名	津市建設部建設整備課		

横断図(3) (本線)

NO. 3+12.149

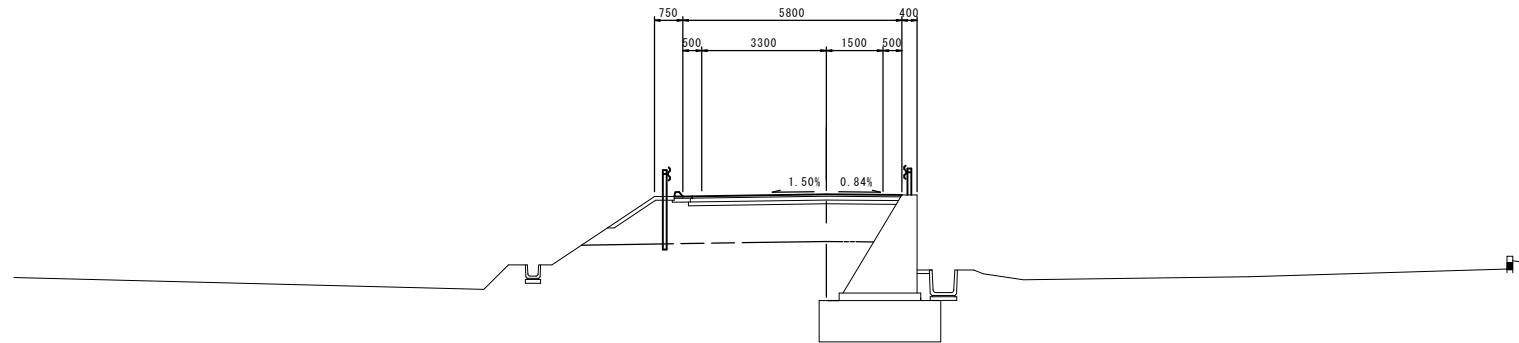
GH=54.82
FH=55.995



DL=50.00

NO. 3+0.659

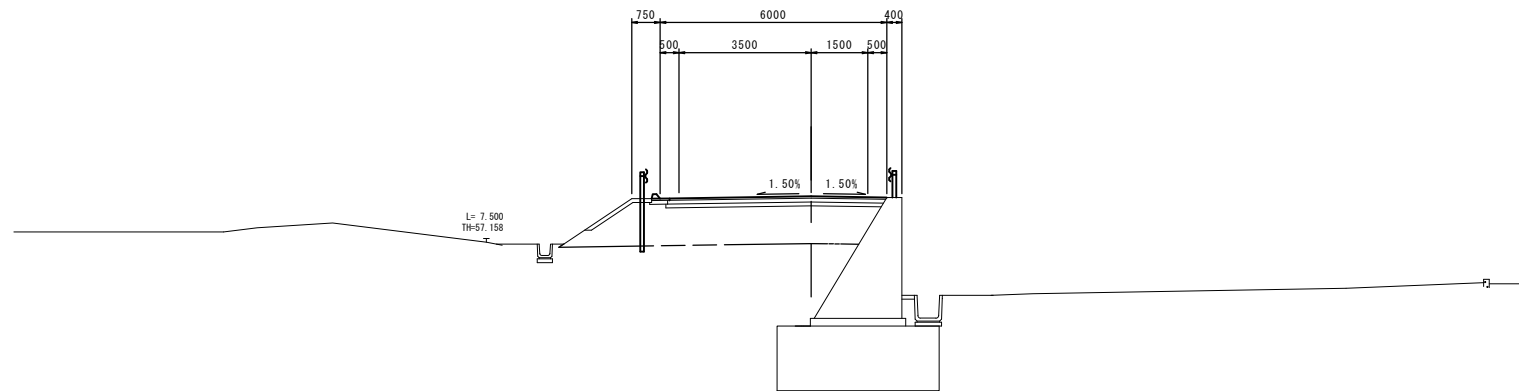
GH=54.57
FH=56.976



DL=50.00

NO. 2+6.153

GH=55.04
FH=58.214



DL=51.00

舗装工

不陸整正:車道部	m	-
表層:車道部	m	4.08
上層路盤:車道部	m	-
下層路盤:車道部	m	-
表層:路肩部	m	0.48
路盤:路肩部	m	-

舗装工

不陸整正:車道部	m	-
表層:車道部	m	5.55
上層路盤:車道部	m	-
下層路盤:車道部	m	-
表層:路肩部	m	0.48
路盤:路肩部	m	-

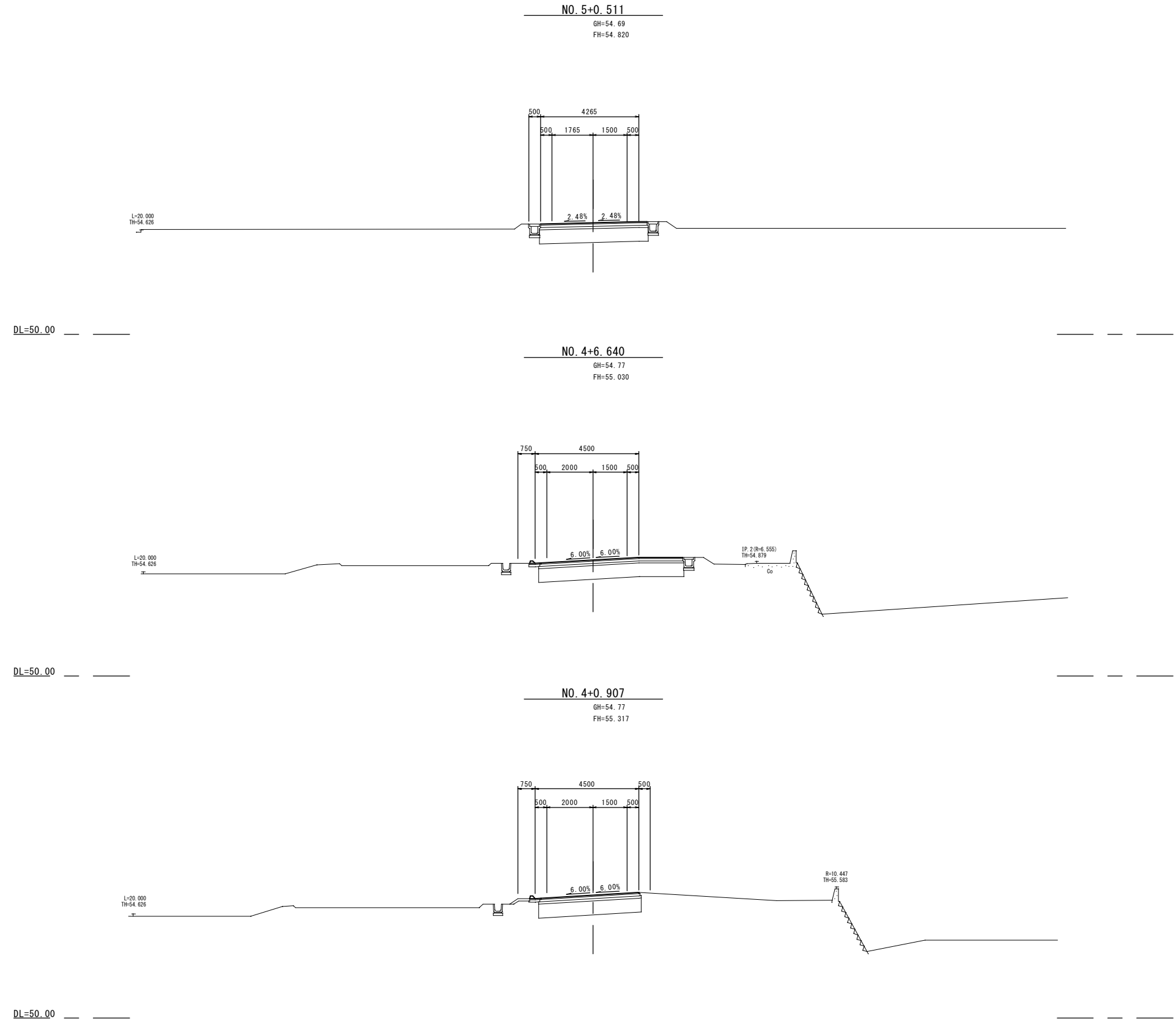
舗装工

不陸整正:車道部	m	-
表層:車道部	m	5.75
上層路盤:車道部	m	-
下層路盤:車道部	m	-
表層:路肩部	m	0.48
路盤:路肩部	m	-

※この図面はA1サイズを原寸とする。

工事名	平成28年度 建設道新補第5号 久保垣内4号線道路改良工事		
施工箇所名	津市芸濃町補原地内		
図面の種類	横断図(3) (本線)		
縮尺	S=1:100	図面番号	6/25
事務所名	津市建設部建設整備課		

横断図(4)(本線)



舗装工

不陸整正:車道部	m	-
表層:車道部	m	4.63
上層路盤:車道部	m	-
下層路盤:車道部	m	-
表層:路肩部	m	-
路盤:路肩部	m	-

舗装工

不陸整正:車道部	m	-
表層:車道部	m	6.16
上層路盤:車道部	m	-
下層路盤:車道部	m	-
表層:路肩部	m	0.48
路盤:路肩部	m	-

舗装工

不陸整正:車道部	m	-
表層:車道部	m	4.25
上層路盤:車道部	m	-
下層路盤:車道部	m	-
表層:路肩部	m	0.48
路盤:路肩部	m	-

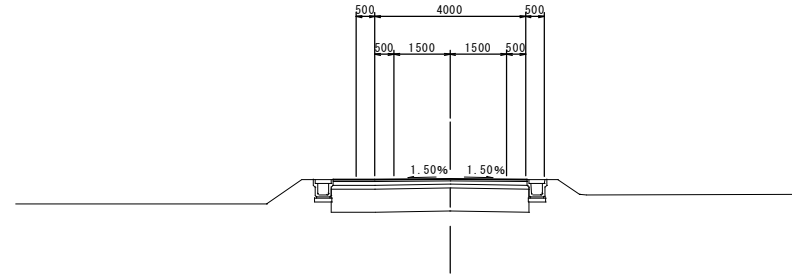
※この図面はA1サイズを原寸とする。

工事名	平成28年度 建整道新補第5号 久保垣内4号線道路改良工事		
施工箇所名	津市芸濃町楠原地内		
図面の種類	横断図(4)(本線)		
縮尺	S=1:100	図面番号	7/25
事務所名	津市建設部建設整備課		

横断図(5)(本線)

NO. 6+12.554

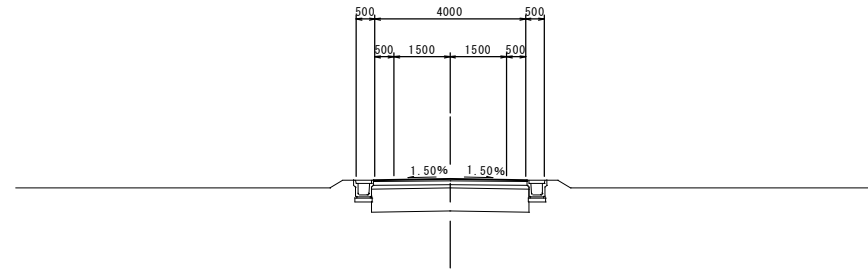
GH=54.16
FH=54.66



DL=50.00

NO. 6+2.364

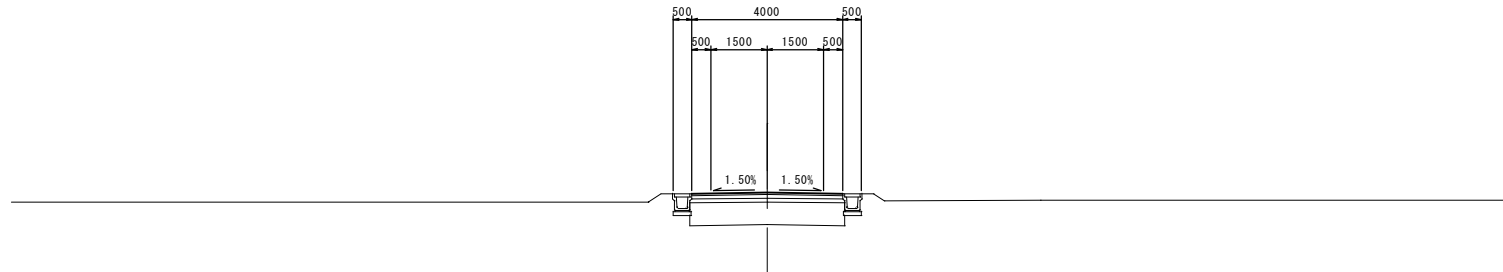
GH=54.36
FH=54.71



DL=50.00

NO. 5+12.554

GH=54.59
FH=54.760



DL=50.00

舗装工

不陸整正:車道部	m	-
表層:車道部	m	5.11
上層路盤:車道部	m	-
下層路盤:車道部	m	-
表層:路肩部	m	-
路盤:路肩部	m	-

舗装工

不陸整正:車道部	m	-
表層:車道部	m	4.00
上層路盤:車道部	m	-
下層路盤:車道部	m	-
表層:路肩部	m	-
路盤:路肩部	m	-

舗装工

不陸整正:車道部	m	-
表層:車道部	m	4.00
上層路盤:車道部	m	-
下層路盤:車道部	m	-
表層:路肩部	m	-
路盤:路肩部	m	-

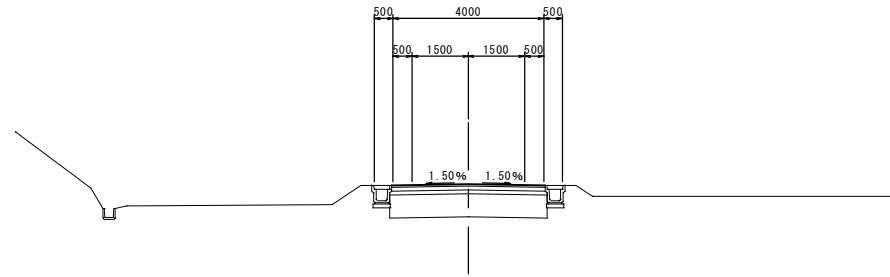
※この図面はA1サイズを原寸とする。

工事名	平成28年度 建整道新補第5号 久保垣内4号線道路改良工事		
施工箇所名	津市芸濃町楠原地内		
図面の種類	横断図(5)(本線)		
縮尺	S=1:100	図面番号	8/25
事務所名	津市建設部建設整備課		

横断図(6)(本線)

NO. 7+12.554

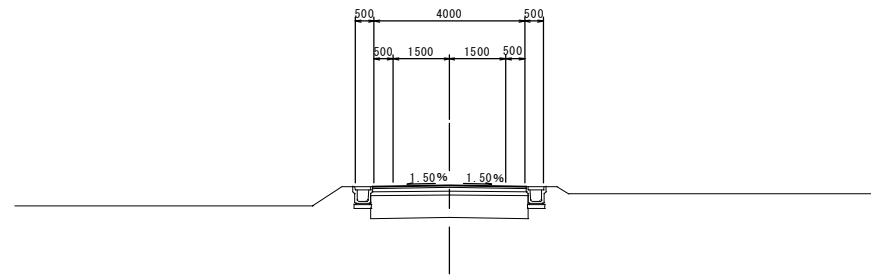
GH=54.20
FH=54.56



DL=50.00

NO. 7+7.304

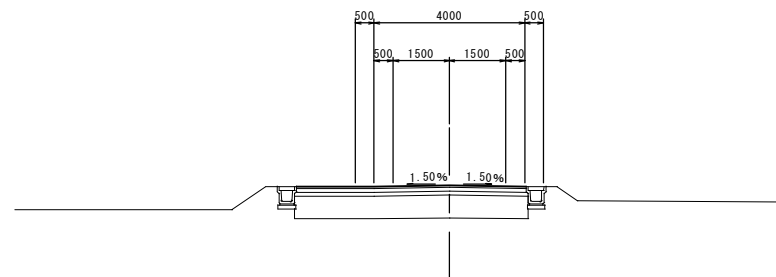
GH=54.25
FH=54.58



DL=50.00

NO. 6+14.834

GH=54.18
FH=54.65



DL=50.00

舗装工

不陸整正:車道部	m	-
表層:車道部	m	4.00
上層路盤:車道部	m	-
下層路盤:車道部	m	-
表層:路肩部	m	-
路盤:路肩部	m	-

舗装工

不陸整正:車道部	m	-
表層:車道部	m	4.00
上層路盤:車道部	m	-
下層路盤:車道部	m	-
表層:路肩部	m	-
路盤:路肩部	m	-

舗装工

不陸整正:車道部	m	-
表層:車道部	m	6.05
上層路盤:車道部	m	-
下層路盤:車道部	m	-
表層:路肩部	m	-
路盤:路肩部	m	-

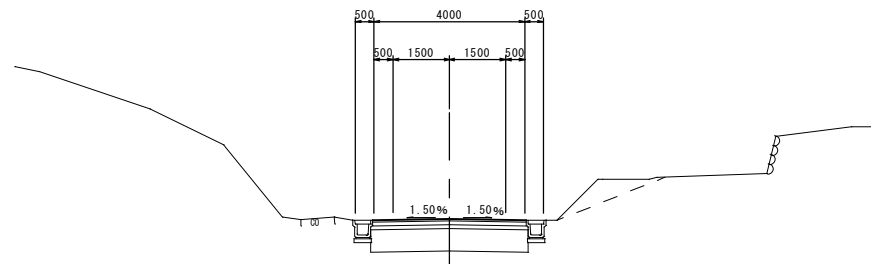
※この図面はA1サイズを原寸とする。

工事名	平成28年度 建整道新補第5号 久保垣内4号線道路改良工事		
施工箇所名	津市芸濃町楠原地内		
図面の種類	横断図(6)(本線)		
縮尺	S=1:100	図面番号	9/25
事務所名	津市建設部建設整備課		

横断図(7)(本線)

NO. 8+11.974

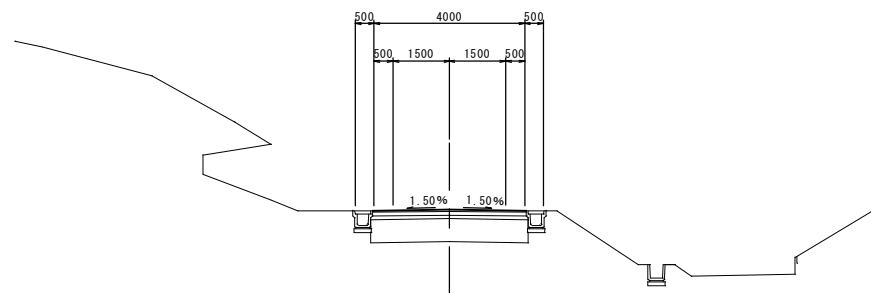
GH=56.47
FH=55.65



DL=53.00

NO. 8+8.154

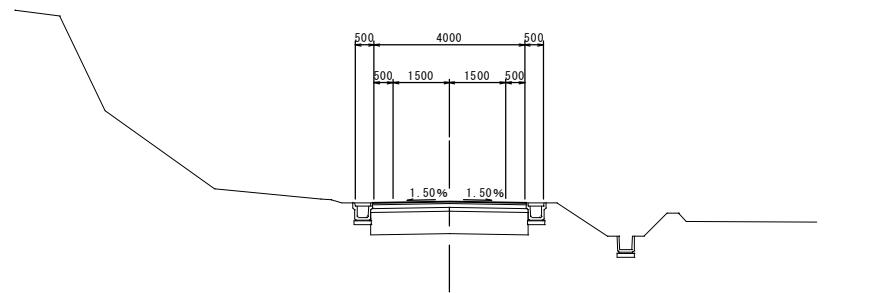
GH=55.04
FH=55.27



DL=53.00

NO. 8+1.934

GH=54.42
FH=54.81



DL=50.00

舗装工

不陸整正:車道部	m	-
表層:車道部	m	4.00
上層路盤:車道部	m	-
下層路盤:車道部	m	-
表層:路肩部	m	-
路盤:路肩部	m	-

舗装工

不陸整正:車道部	m	-
表層:車道部	m	4.00
上層路盤:車道部	m	-
下層路盤:車道部	m	-
表層:路肩部	m	-
路盤:路肩部	m	-

舗装工

不陸整正:車道部	m	-
表層:車道部	m	4.00
上層路盤:車道部	m	-
下層路盤:車道部	m	-
表層:路肩部	m	-
路盤:路肩部	m	-

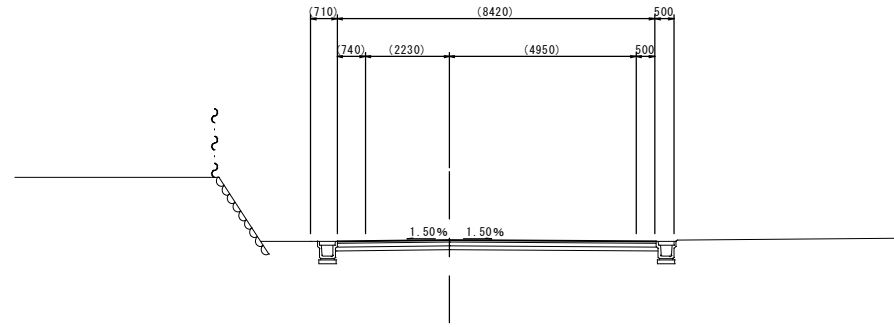
※この図面はA1サイズを原寸とする。

工事名	平成28年度 建整道新補第5号 久保垣内4号線道路改良工事		
施工箇所名	津市芸濃町楠原地内		
図面の種類	横断図(7)(本線)		
縮尺	S=1:100	図面番号	10/25
事務所名	津市建設部建設整備課		

横断図(8)(本線)

NO. 9+19.564

GH=57.91
FH=58.09



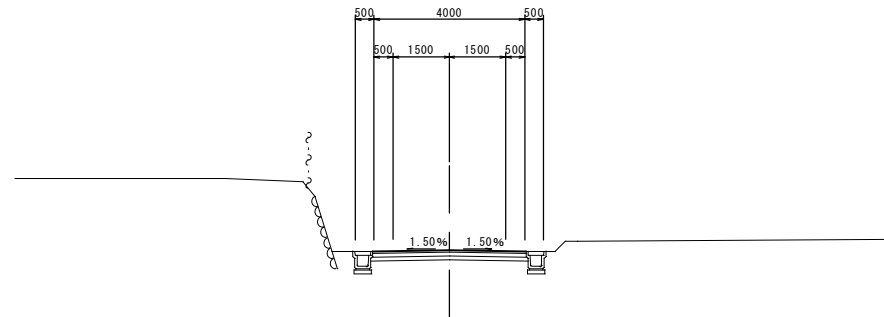
舗装工

不陸整正:車道部	m	-
表層:車道部	m	8.42
上層路盤:車道部	m	-
下層路盤:車道部	m	-
表層:路肩部	m	-
路盤:路肩部	m	-

DL=54.00

NO. 9+12.554

GH=58.07
FH=57.82



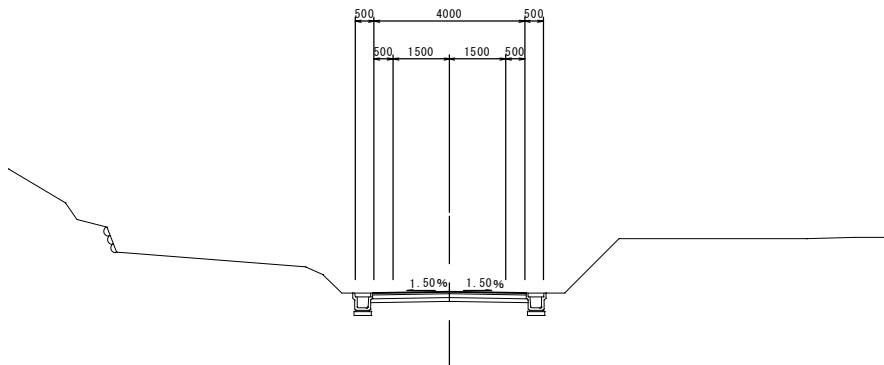
舗装工

不陸整正:車道部	m	-
表層:車道部	m	4.00
上層路盤:車道部	m	-
下層路盤:車道部	m	-
表層:路肩部	m	-
路盤:路肩部	m	-

DL=54.00

NO. 9+2.004

GH=56.79
FH=56.79



舗装工

不陸整正:車道部	m	-
表層:車道部	m	4.00
上層路盤:車道部	m	-
下層路盤:車道部	m	-
表層:路肩部	m	-
路盤:路肩部	m	-

DL=54.00

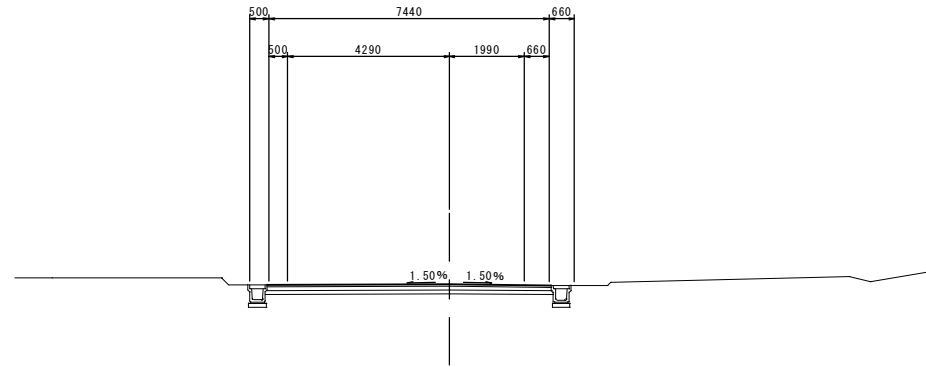
※この図面はA1サイズを原寸とする。

工事名	平成28年度 建整道新補第5号 久保垣内4号線道路改良工事		
施工箇所名	津市芸濃町楠原地内		
図面の種類	横断図(8)(本線)		
縮尺	S=1:100	図面番号	11/25
事務所名	津市建設部建設整備課		

横断図(9)(本線)

NO. 12+7.654

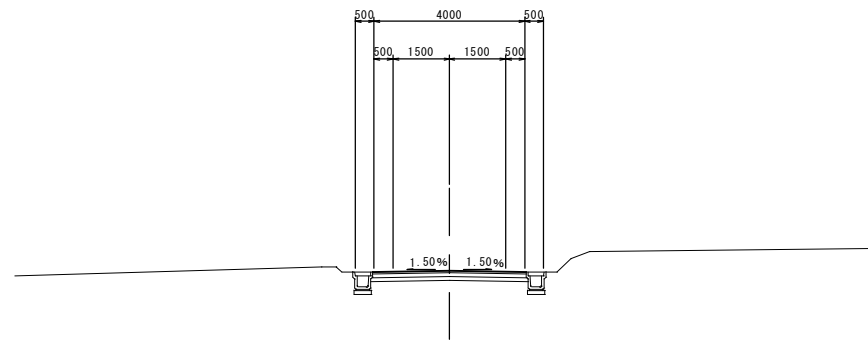
GH=56.80
FH=56.93



DL=54.00

NO. 11+12.554

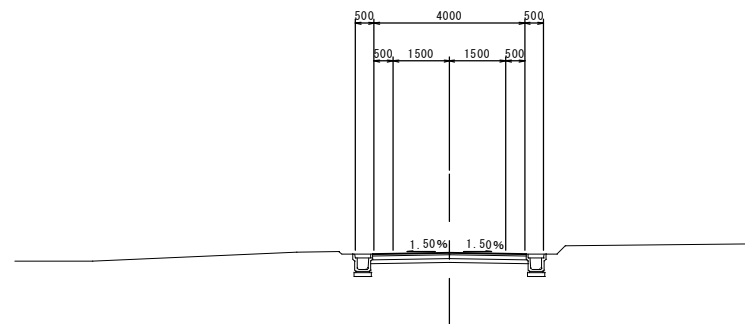
GH=57.53
FH=57.33



DL=54.00

NO. 10+12.554

GH=57.96
FH=57.87



DL=54.00

舗装工

不陸整正:車道部	m	-
表層:車道部	m	7.44
上層路盤:車道部	m	-
下層路盤:車道部	m	-
表層:路肩部	m	-
路盤:路肩部	m	-

舗装工

不陸整正:車道部	m	-
表層:車道部	m	4.00
上層路盤:車道部	m	-
下層路盤:車道部	m	-
表層:路肩部	m	-
路盤:路肩部	m	-

舗装工

不陸整正:車道部	m	-
表層:車道部	m	4.00
上層路盤:車道部	m	-
下層路盤:車道部	m	-
表層:路肩部	m	-
路盤:路肩部	m	-

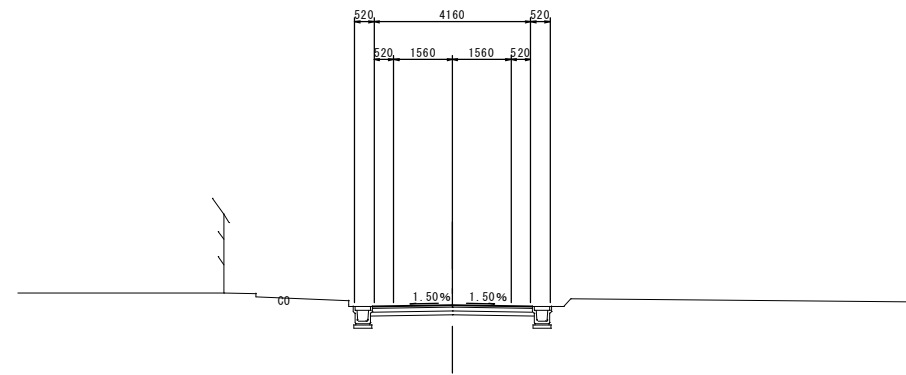
※この図面はA1サイズを原寸とする。

工事名	平成28年度 建整道新補第5号 久保垣内4号線道路改良工事		
施工箇所名	津市芸濃町楠原地内		
図面の種類	横断図(9)(本線)		
縮尺	S=1:100	図面番号	12/25
事務所名	津市建設部建設整備課		

横断図(10)(本線)

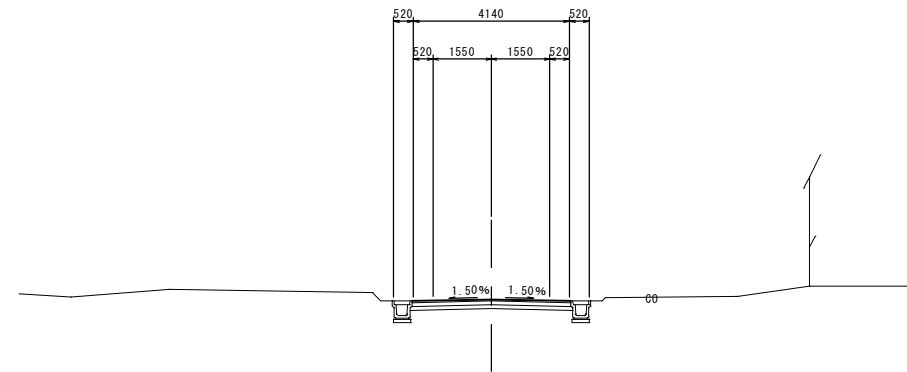
NO. 13+9.714

GH=56.66
FH=56.45



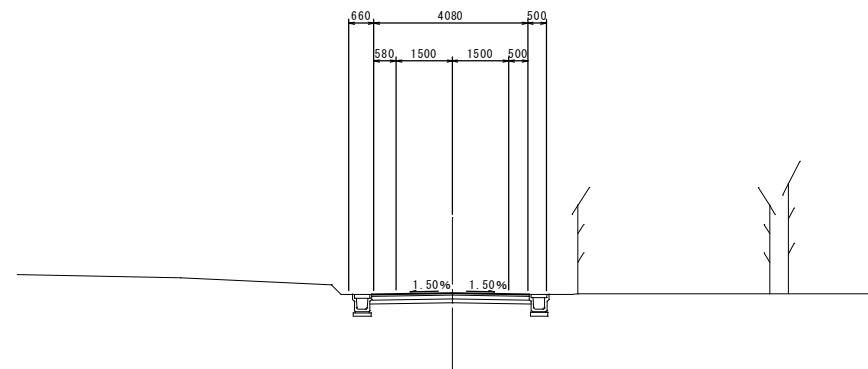
NO. 13+3.104

GH=56.67
FH=56.58



NO. 12+12.554

GH=56.80
FH=56.81



舗装工

不陸整正:車道部	m	-
表層:車道部	m	4.16
上層路盤:車道部	m	-
下層路盤:車道部	m	-
表層:路肩部	m	-
路盤:路肩部	m	-

舗装工

不陸整正:車道部	m	-
表層:車道部	m	4.14
上層路盤:車道部	m	-
下層路盤:車道部	m	-
表層:路肩部	m	-
路盤:路肩部	m	-

舗装工

不陸整正:車道部	m	-
表層:車道部	m	4.08
上層路盤:車道部	m	-
下層路盤:車道部	m	-
表層:路肩部	m	-
路盤:路肩部	m	-

DL=55.00

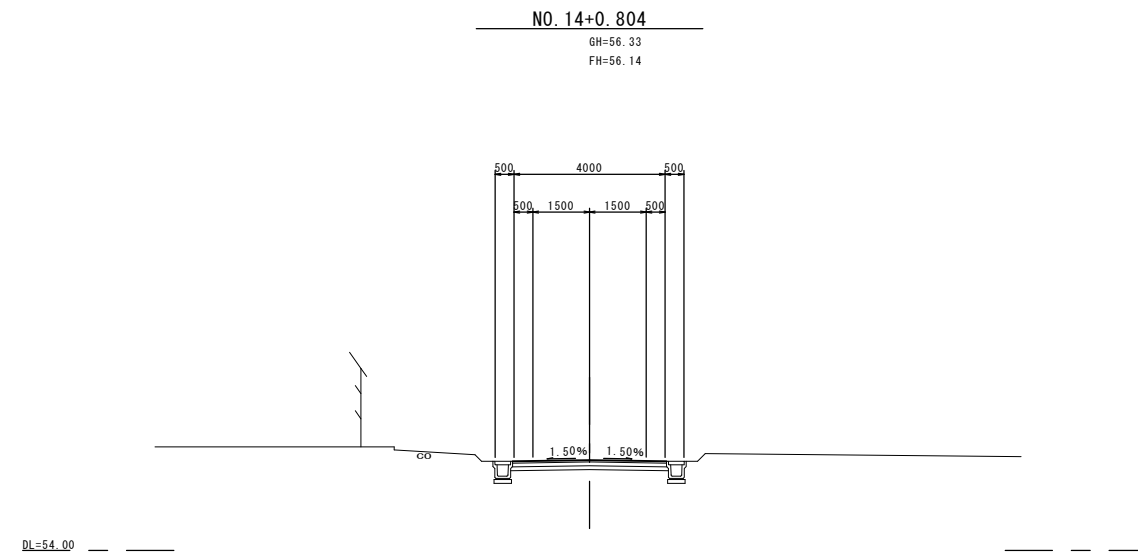
DL=55.00

DL=55.00

※この図面はA1サイズを原寸とする。

工事名	平成28年度 建整道新補第5号 久保垣内4号線道路改良工事		
施工箇所名	津市芸濃町楠原地内		
図面の種類	横断図(10)(本線)		
縮尺	S=1:100	図面番号	13/25
事務所名	津市建設部建設整備課		

横断図(11) (本線)

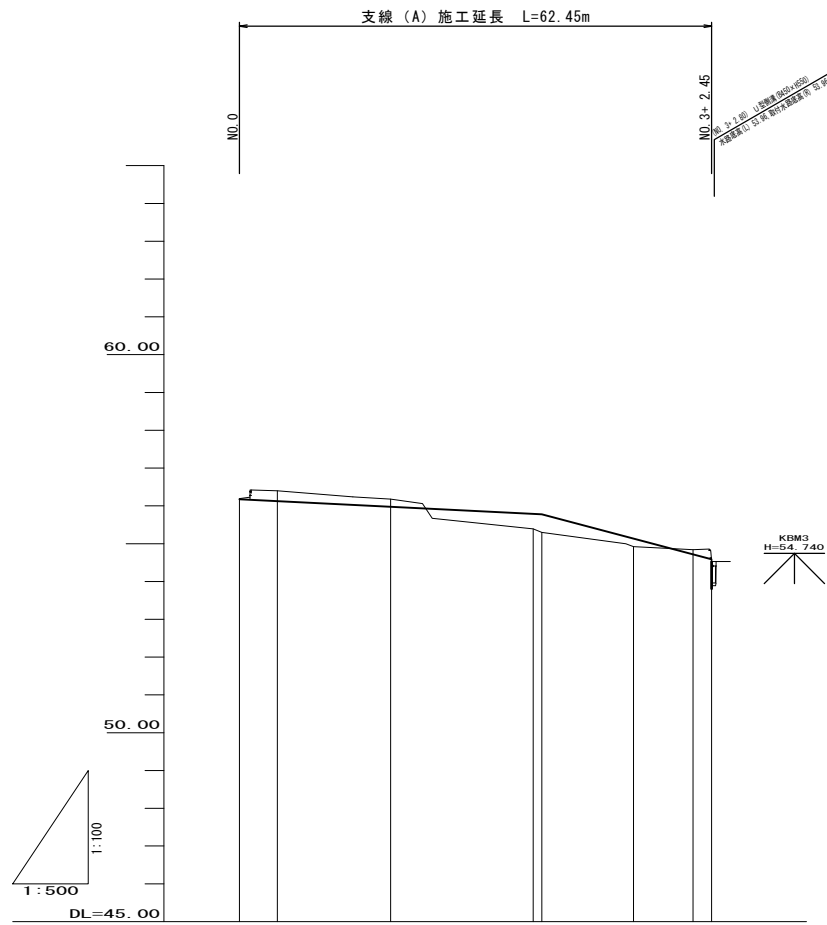


※この図面はA1サイズを原寸とする。

工事名	平成28年度 建設道新補第5号 久保垣内4号線道路改良工事		
施工箇所名	津市芸濃町楠原地内		
図面の種類	横断図(11) (本線)		
縮尺	S=1:100	図面番号	14/25
事務所名	津市建設部建設整備課		


縦断面図（支線）

支線(A)



勾配図				
盛土		0.48	0.22	0.05
切土	0.01	0.27	0.20	0.12
計画高	56.18	56.13	55.98	55.78
地盤高	56.19	56.40	56.18	55.38
追加距離	0.00	5.00	20.00	38.88
区間距離	0.00	5.00	15.00	18.88
測点	NO.0	0+5.00	NO.1	NO.2
				IP.2
				NO.3
				+ 2.45
曲率図				

支線(B)



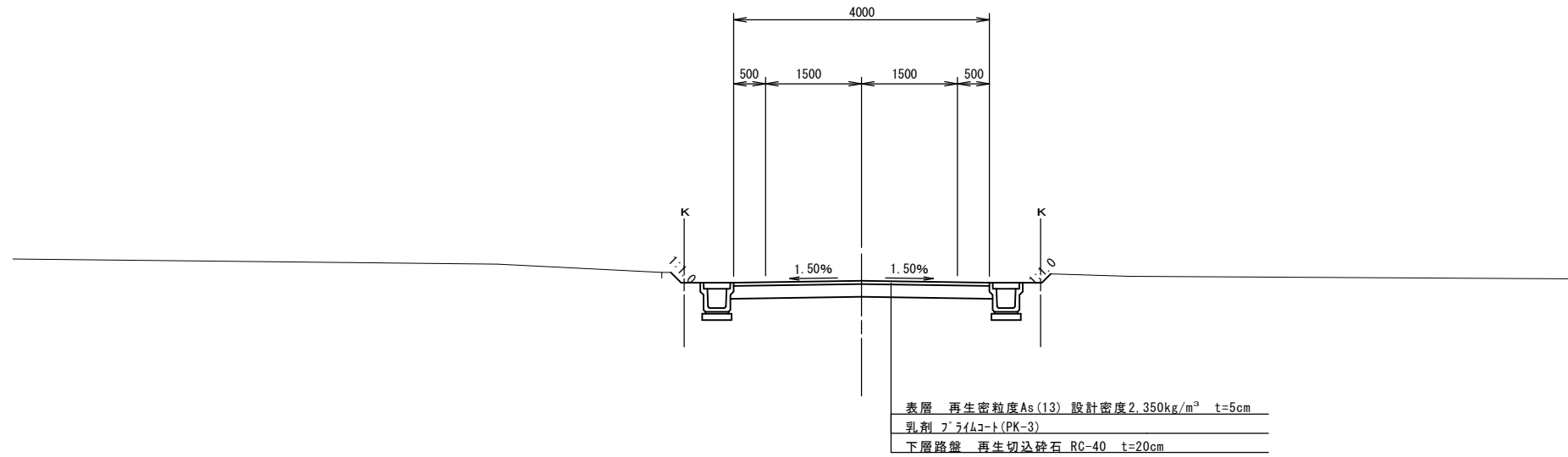
勾配図				
盛土		0.68	0.06	0.07
切土	0.27	0.33	0.04	0.05
計画高	56.18	56.10	55.88	55.71
地盤高	56.18	56.37	56.05	55.20
追加距離	0.00	5.00	8.38	28.88
区間距離	0.00	5.00	3.38	10.21
測点	NO.0	0+5.00	0+8.38	NO.1
				IP.2
				IP.3
				2+16.00
				NO.3
				3+4.00
				IP.4
				3+13.58
曲率図				

※この図面はA1サイズを原寸とする。

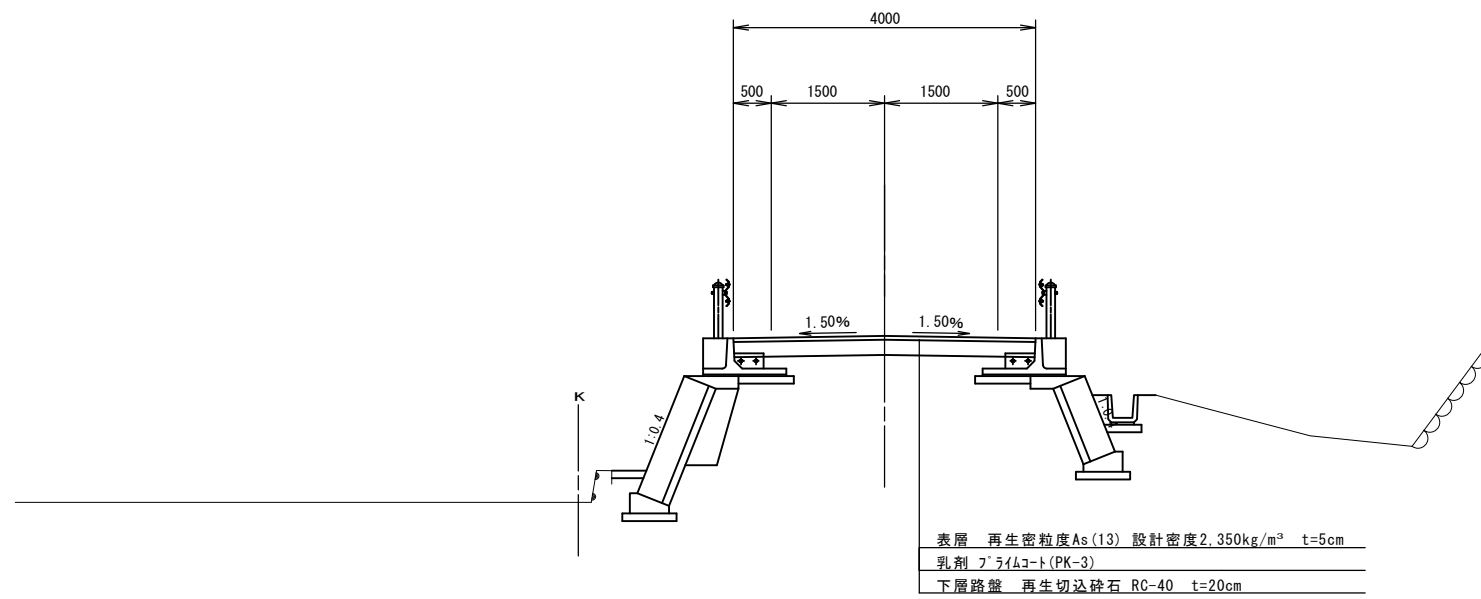
工事名	平成28年度 建整道新補第5号 久保垣内4号線道路改良工事
施工箇所名	津市芸濃町補原地内
図面の種類	縦断面図（支線）
縮尺	図示 図面番号 16/25
事務所名	津市建設部建設整備課

標準横断面図（支線）

支線A



支線B



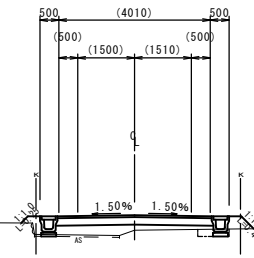
※この図面はA1サイズを原寸とする。

工事名	平成28年度 建設道新補第5号 久保垣内4号線道路改良工事		
施工箇所名	津市芸濃町楠原地内		
図面の種類	標準断面図（支線）		
縮尺	S=1:50	図面番号	17/25
事務所名	津市建設部建設整備課		

横断面図(1) (支線A)

AIP. 1 (ANO. 1+18.85)

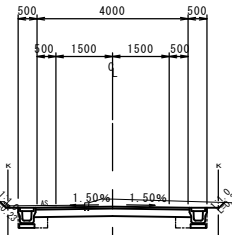
GH=55.39
FH=55.79



DL=53.00

ANO. 1

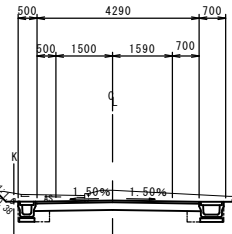
GH=56.18
FH=55.98



DL=53.00

ANO. 0+5.00

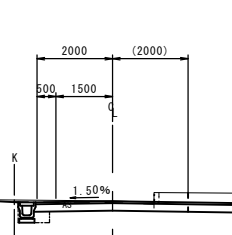
GH=56.40
FH=56.13



DL=53.00

ANO. 0

GH=56.19
FH=56.18



DL=53.00

道路土工	左	右
掘削	m ²	—
路体盛土	m ²	—
路床盛土	m ²	0.85
畦畔盛土	m ²	0.14
法面整形(切土部)	m	—
法面整形(盛土部)	m	0.25

石・ブロック積工	左	右
床掘り	m ²	—
埋戻し	m ²	—

排水構造物工	左	右
床掘り	m ²	0.16
埋戻し	m ²	0.09

舗装工	左	右
不陸整正:車道部	m	3.28
表層:車道部	m	4.08
路盤:車道部	m	4.08

構造物撤去工	左	右
舗装版取壊し	m	2.25
構造物取壊し	m ²	—

道路土工	左	右
掘削	m ²	1.6
路体盛土	m ²	—
路床盛土	m ²	—
畦畔盛土	m ²	—
法面整形(切土部)	m	0.23
法面整形(盛土部)	m	—

石・ブロック積工	左	右
床掘り	m ²	—
埋戻し	m ²	—

排水構造物工	左	右
床掘り	m ²	0.33
埋戻し	m ²	0.14

舗装工	左	右
不陸整正:車道部	m	3.28
表層:車道部	m	4.08
路盤:車道部	m	4.08

構造物撤去工	左	右
舗装版取壊し	m	1.98
構造物取壊し	m ²	0.02

道路土工	左	右
掘削	m ²	2.3
路体盛土	m ²	—
路床盛土	m ²	—
畦畔盛土	m ²	—
法面整形(切土部)	m	0.38
法面整形(盛土部)	m	—

石・ブロック積工	左	右
床掘り	m ²	—
埋戻し	m ²	—

排水構造物工	左	右
床掘り	m ²	0.33
埋戻し	m ²	0.12

舗装工	左	右
不陸整正:車道部	m	—
表層:車道部	m	—
路盤:車道部	m	—

構造物撤去工	左	右
舗装版取壊し	m	1.68
構造物取壊し	m ²	0.02

道路土工	左	右
掘削	m ²	1.2
路体盛土	m ²	—
路床盛土	m ²	—
畦畔盛土	m ²	—
法面整形(切土部)	m	—
法面整形(盛土部)	m	—

石・ブロック積工	左	右
床掘り	m ²	—
埋戻し	m ²	—

排水構造物工	左	右
床掘り	m ²	0.43
埋戻し	m ²	0.16

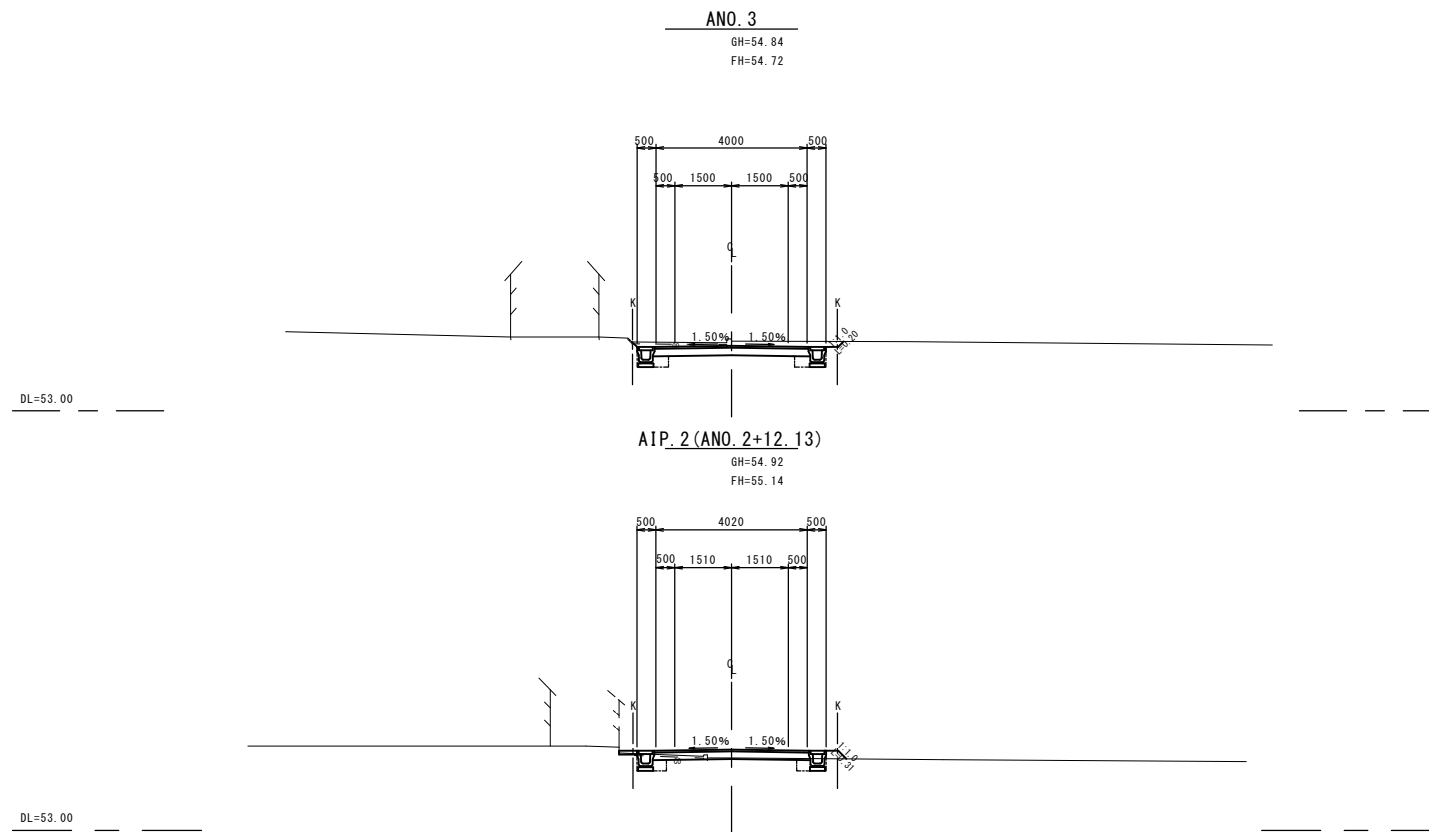
舗装工	左	右
不陸整正:車道部	m	—
表層:車道部	m	—
路盤:車道部	m	—

構造物撤去工	左	右
舗装版取壊し	m	4.34
構造物取壊し	m ²	0.06

※この図面はA1サイズを原寸とする。

工事名	平成28年度 建整道新補第5号 久保垣内4号線道路改良工事
施工箇所名	津市芸濃町楠原地内
図面の種類	横断面図(1) (支線A)
縮尺	S=1:100 図面番号 18/25
事務所名	津市建設部建設整備課

横断図(2) (支線A)



		左	右
道路土工	掘削	m ²	1.7
	路体盛土	m ²	-
	路床盛土	m ²	-
	畦畔盛土	m ²	-
	法面整形(切土部)	m	0.20
	法面整形(盛土部)	m	-
構造物撤去工	舗装版取壊し	m	-
	構造物取壊し	m ²	0.15

		左	右
石・ブロック積工	床掘り	m ²	-
	埋戻し	m ²	-
排水構造物工	床掘り	m ²	0.35
	埋戻し	m ²	0.14
舗装工	不陸整正:車道部	m	3.28
	表層:車道部	m	4.08
	路盤:車道部	m	4.08

		左	右
道路土工	掘削	m ²	0.19
	路体盛土	m ²	-
	路床盛土	m ²	-
	畦畔盛土	m ²	0.09
	法面整形(切土部)	m	-
	法面整形(盛土部)	m	0.31
構造物撤去工	舗装版取壊し	m	-
	構造物取壊し	m ²	0.10

		左	右
石・ブロック積工	床掘り	m ²	-
	埋戻し	m ²	-
排水構造物工	床掘り	m ²	0.33
	埋戻し	m ²	0.12
舗装工	不陸整正:車道部	m	3.29
	表層:車道部	m	4.09
	路盤:車道部	m	4.09

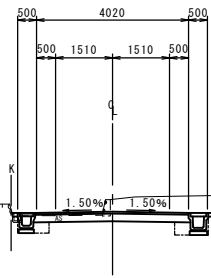
※この図面はA1サイズを原寸とする。

工事名	平成28年度 建整道新補第5号 久保垣内4号線道路改良工事
施工箇所名	津市芸濃町楠原地内
図面の種類	横断図(2) (支線A)
縮尺	S=1:100 図面番号 19/25
事務所名	津市建設部建設整備課

横断図(3) (支線B)

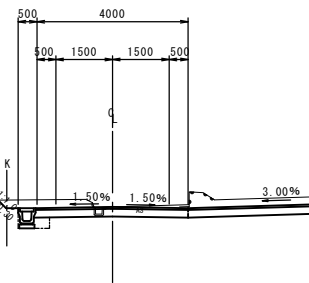
BIP. 1 (BNO. 0+19.71)

GH=56.21
FH=55.88



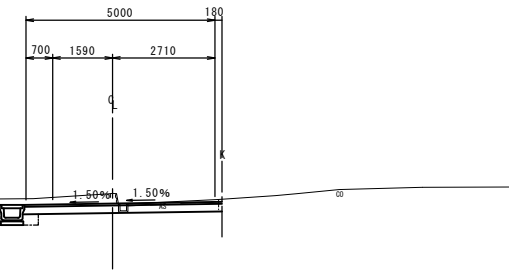
BNO. 0+8.38

GH=56.05
FH=56.05



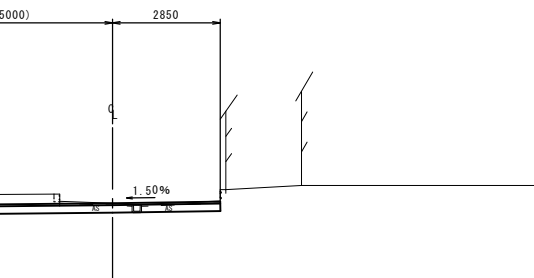
BNO. 0+5.00

GH=56.37
FH=56.10



BNO. 0

GH=56.18
FH=56.18



道路土工		左	右
掘削	m ²		2.2
路体盛土	m ²		-
路床盛土	m ²		-
畦畔盛土	m ²	0.02	-
法面整形(切土部)	m	-	-
法面整形(盛土部)	m	-	-
構造物撤去工			
舗装版取壊し	m	2.13	
構造物取壊し	m ²	0.02	

石・ブロック積工		左	右
床掘り	m ²	-	-
埋戻し	m ²	-	-
排水構造物工			
床掘り	m ²	0.32	0.43
埋戻し	m ²	0.14	0.16
舗装工			
不陸整正:車道部	m	3.26	
表層:車道部	m	4.06	
路盤:車道部	m	4.06	

道路土工		左	右
掘削	m ²		1.4
路体盛土	m ²		-
路床盛土	m ²		-
畦畔盛土	m ²	-	-
法面整形(切土部)	m	0.30	-
法面整形(盛土部)	m	-	-
構造物撤去工			
舗装版取壊し	m	2.27	
構造物取壊し	m ²	0.02	

石・ブロック積工		左	右
床掘り	m ²	-	-
埋戻し	m ²	-	-
排水構造物工			
床掘り	m ²	0.35	-
埋戻し	m ²	0.14	-
舗装工			
不陸整正:車道部	m	-	-
表層:車道部	m	-	-
路盤:車道部	m	-	-

道路土工		左	右
掘削	m ²		1.9
路体盛土	m ²		-
路床盛土	m ²		-
畦畔盛土	m ²	-	-
法面整形(切土部)	m	0.22	-
法面整形(盛土部)	m	-	-
構造物撤去工			
舗装版取壊し	m	2.40	
構造物取壊し	m ²	0.05	

石・ブロック積工		左	右
床掘り	m ²	-	-
埋戻し	m ²	-	-
排水構造物工			
床掘り	m ²	0.41	-
埋戻し	m ²	0.13	-
舗装工			
不陸整正:車道部	m	-	-
表層:車道部	m	-	-
路盤:車道部	m	-	-

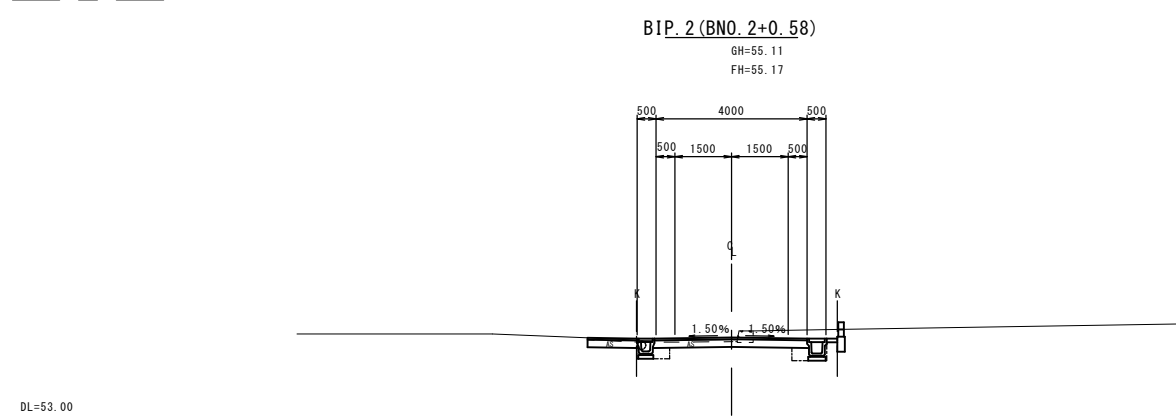
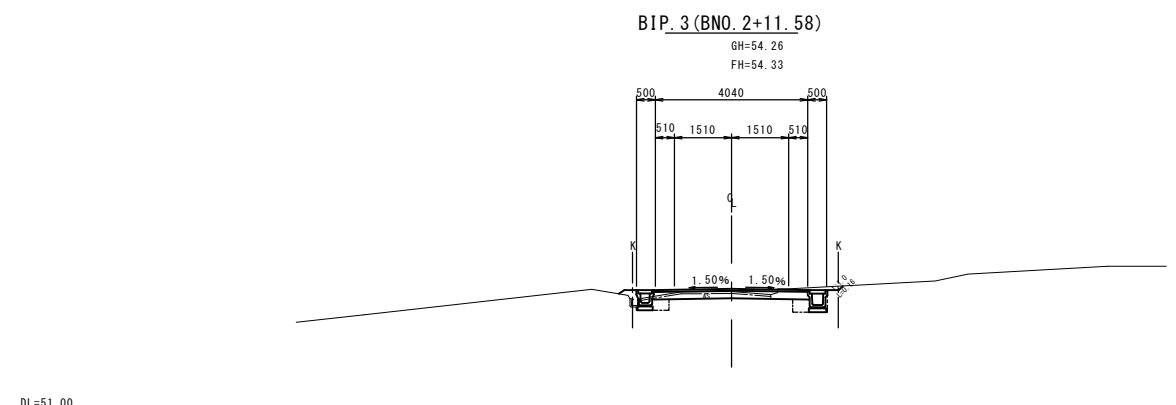
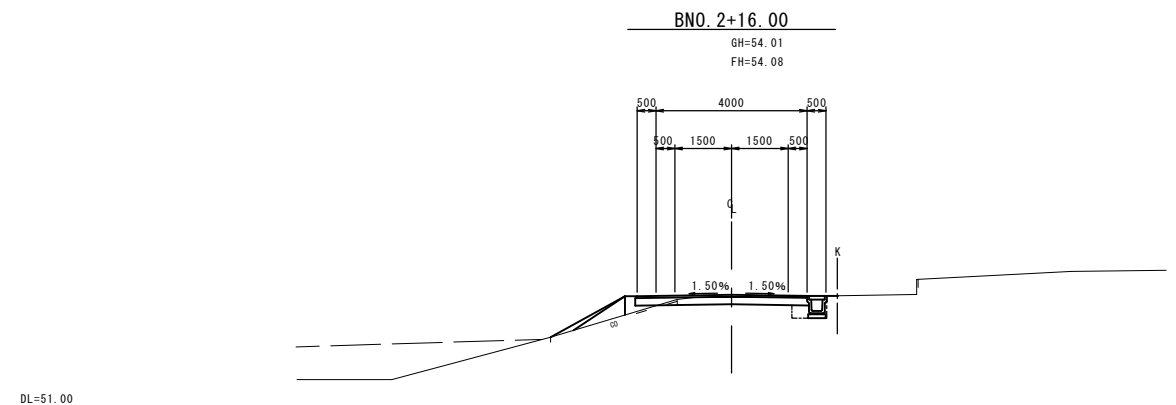
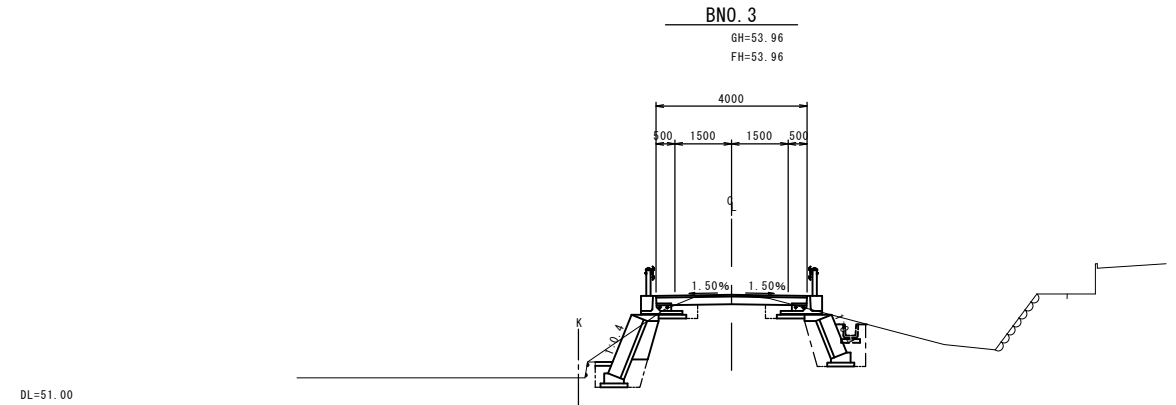
道路土工		左	右
掘削	m ²		2.6
路体盛土	m ²		-
路床盛土	m ²		-
畦畔盛土	m ²	-	-
法面整形(切土部)	m	-	-
法面整形(盛土部)	m	-	-
構造物撤去工			
舗装版取壊し	m	4.00	
構造物取壊し	m ²	0.05	

石・ブロック積工		左	右
床掘り	m ²	-	-
埋戻し	m ²	-	-
排水構造物工			
床掘り	m ²	-	-
埋戻し	m ²	-	-
舗装工			
不陸整正:車道部	m	-	-
表層:車道部	m	-	-
路盤:車道部	m	-	-

※この図面はA1サイズを原寸とする。

工事名	平成28年度 建設道新補第5号 久保垣内4号線道路改良工事
施工箇所名	津市芸濃町楠原地内
図面の種類	横断図(3) (支線B)
縮尺	S=1:100 図面番号 20/25
事務所名	津市建設部建設整備課

横断面図(4) (支線B)



道路土工	左		右	
	左	右	左	右
掘削	m ²	0.55		
路体盛土	m ²	-		
路床盛土	m ²	-		
畦畔盛土	m ²	-	-	-
法面整形(切土部)	m	-	-	-
法面整形(盛土部)	m	-	-	-

石・ブロック積工	左		右	
	左	右	左	右
床掘り	m ²	2.2		2.3
埋戻し	m ²	0.66		1.0

排水構造物工	左		右	
	左	右	左	右
床掘り	m ²	-	-	-
埋戻し	m ²	-	-	-

舗装工	左		右	
	左	右	左	右
不陸整正:車道部	m	1.80		
表層:車道部	m	4.00		
路盤:車道部	m	4.00		

構造物撤去工	左		右	
	左	右	左	右
舗装版取壊し	m	-		
構造物取壊し	m ²	-		

道路土工	左		右	
	左	右	左	右
掘削	m ²	0.72		
路体盛土	m ²	-		
路床盛土	m ²	-		
畦畔盛土	m ²	0.64	-	-
法面整形(切土部)	m	-	-	-
法面整形(盛土部)	m	-	-	-

石・ブロック積工	左		右	
	左	右	左	右
床掘り	m ²	-	-	-
埋戻し	m ²	-	-	-

排水構造物工	左		右	
	左	右	左	右
床掘り	m ²	-	0.43	
埋戻し	m ²	-	0.17	

舗装工	左		右	
	左	右	左	右
不陸整正:車道部	m	3.57		
表層:車道部	m	4.45		
路盤:車道部	m	4.50		

構造物撤去工	左		右	
	左	右	左	右
舗装版取壊し	m	-		
構造物取壊し	m ²	0.05		

道路土工	左		右	
	左	右	左	右
掘削	m ²	0.67		
路体盛土	m ²	-		
路床盛土	m ²	-		
畦畔盛土	m ²	0.11	-	-
法面整形(切土部)	m	-	0.16	
法面整形(盛土部)	m	0.18	-	-

石・ブロック積工	左		右	
	左	右	左	右
床掘り	m ²	-	-	-
埋戻し	m ²	-	-	-

排水構造物工	左		右	
	左	右	左	右
床掘り	m ²	0.23	0.44	
埋戻し	m ²	0.13	0.18	

舗装工	左		右	
	左	右	左	右
不陸整正:車道部	m	3.27		
表層:車道部	m	4.07		
路盤:車道部	m	4.07		

構造物撤去工	左		右	
	左	右	左	右
舗装版取壊し	m	3.48		
構造物取壊し	m ²	0.02		

道路土工	左		右	
	左	右	左	右
掘削	m ²	1.6		
路体盛土	m ²	-		
路床盛土	m ²	-		
畦畔盛土	m ²	-	-	-
法面整形(切土部)	m	-	-	-
法面整形(盛土部)	m	-	-	-

石・ブロック積工	左		右	
	左	右	左	右
床掘り	m ²	-	-	-
埋戻し	m ²	-	-	-

排水構造物工	左		右	
	左	右	左	右
床掘り	m ²	0.31	0.44	
埋戻し	m ²	0.14	0.17	

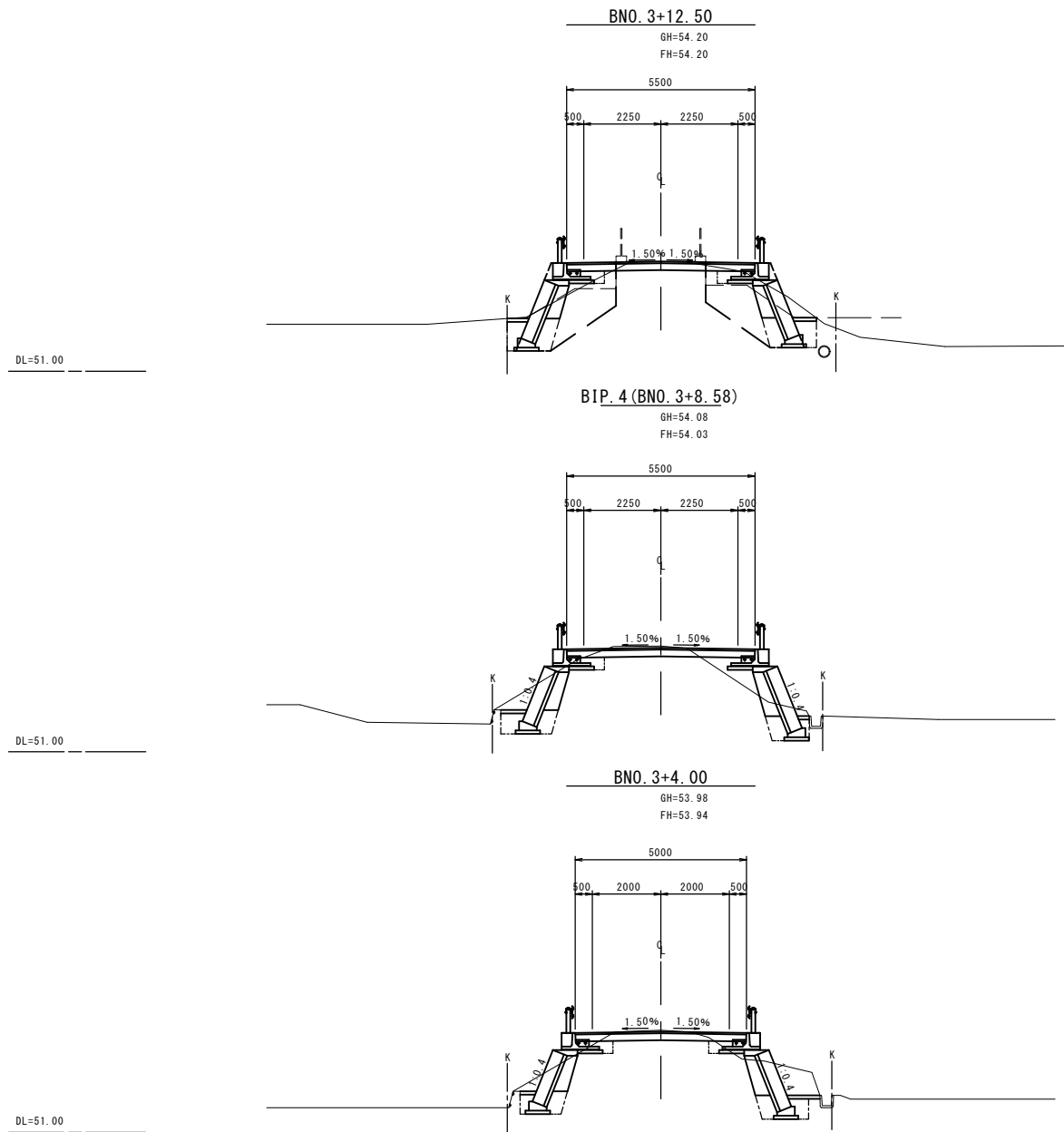
舗装工	左		右	
	左	右	左	右
不陸整正:車道部	m	3.24		
表層:車道部	m	4.04		
路盤:車道部	m	4.04		

構造物撤去工	左		右	
	左	右	左	右
舗装版取壊し	m	3.96		
構造物取壊し	m ²	0.12		

※この図面はA1サイズを原寸とする。

工事名	平成28年度 建設道新補第5号 久保垣内4号線道路改良工事
施工箇所名	津市芸濃町補原地内
図面の種類	横断面図(4) (支線B)
縮尺	S=1:100 図面番号 21/25
事務所名	津市建設部建設整備課

横断図(5) (支線B)



道路土工		左	右
掘削	m ²	0.66	
路体盛土	m ²	-	
路床盛土	m ²	-	
畦畔盛土	m ²	-	-
法面整形(切土部)	m	-	-
法面整形(盛土部)	m	-	-
構造物撤去工			
舗装版取壊し	m	-	-
構造物取壊し	m ²	-	-

石・ブロック積工		左	右
床掘り	m ²	1.7	2.9
埋戻し	m ²	0.95	1.1
排水構造物工			
床掘り	m ²	-	-
埋戻し	m ²	-	-
舗装工			
不陸整正:車道部	m	5.50	
表層:車道部	m	5.50	
上層路盤:車道部	m	5.50	

道路土工		左	右
掘削	m ²	0.82	
路体盛土	m ²	-	
路床盛土	m ²	-	
畦畔盛土	m ²	-	-
法面整形(切土部)	m	-	-
法面整形(盛土部)	m	-	-
構造物撤去工			
舗装版取壊し	m	-	-
構造物取壊し	m ²	-	-

石・ブロック積工		左	右
床掘り	m ²	2.7	1.3
埋戻し	m ²	0.83	1.1
排水構造物工			
床掘り	m ²	-	-
埋戻し	m ²	-	-
舗装工			
不陸整正:車道部	m	5.50	
表層:車道部	m	5.50	
路盤:車道部	m	5.50	

道路土工		左	右
掘削	m ²	0.76	
路体盛土	m ²	-	
路床盛土	m ²	-	
畦畔盛土	m ²	-	-
法面整形(切土部)	m	-	-
法面整形(盛土部)	m	-	-
構造物撤去工			
舗装版取壊し	m	-	-
構造物取壊し	m ²	-	-

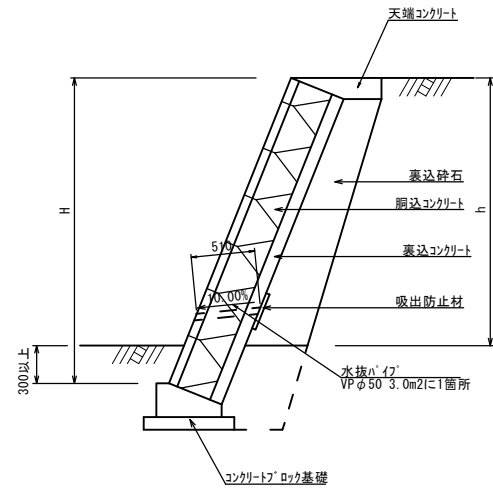
石・ブロック積工		左	右
床掘り	m ²	2.0	2.9
埋戻し	m ²	0.63	0.57
排水構造物工			
床掘り	m ²	-	-
埋戻し	m ²	-	-
舗装工			
不陸整正:車道部	m	5.00	
表層:車道部	m	5.00	
路盤:車道部	m	5.00	

※この図面はA1サイズを原寸とする。

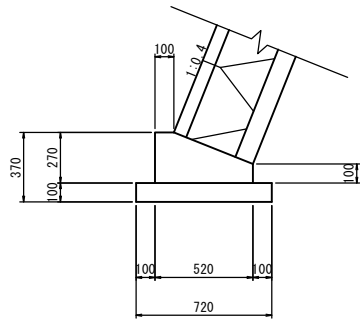
工事名	平成28年度 建設道新補第5号 久保垣内4号線道路改良工事
施工箇所名	津市芸濃町楠原地内
図面の種類	横断図(5) (支線B)
縮尺	S=1:100 図面番号 22/25
事務所名	津市建設部建設整備課

各種構造図(1)

標準断面図 S=1:30

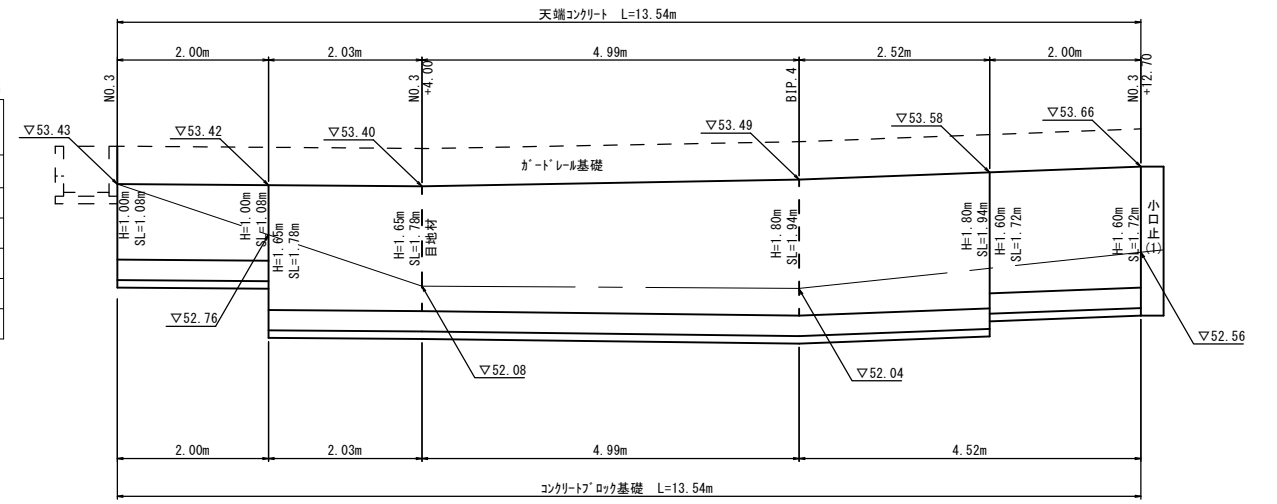


コンクリートロック基礎 S=1:20

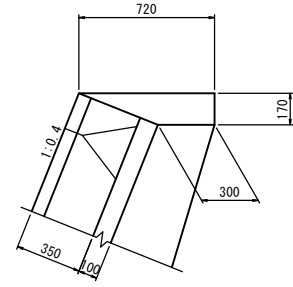


10.0m当り				
名称	規格	単位	数量	摘要
コンクリート	18-8-40BB	m ³	1.06	
型枠		m ²	3.70	
均しコンクリート	C-170BB	m ³	0.72	
均し型枠		m ²	2.00	
目地材	瀝青質 t=10	m ²	0.11	
基面整正		m ²	7.20	

コンクリートロック積(1)展開図 S=1:50



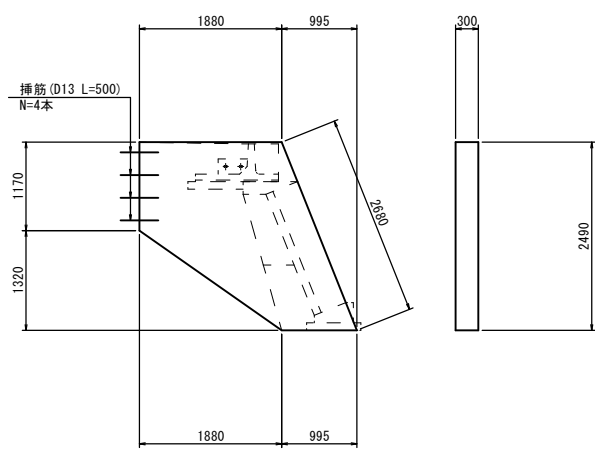
天端コンクリート S=1:20



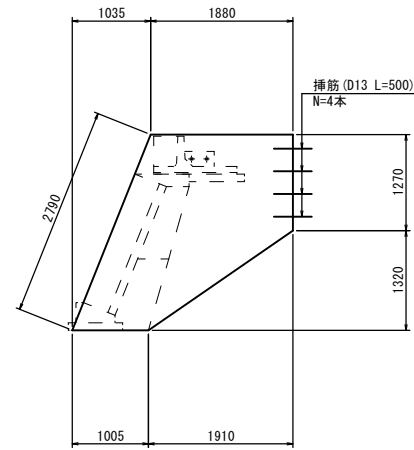
10.0m当り				
名称	規格	単位	数量	摘要
コンクリート	18-8-25BB	m ³	0.87	
型枠		m ²	1.70	
目地材	瀝青質 t=10	m ²	0.09	

名称	規格	単位	数量		摘要
			(1)	(2)	
ロック積	控350	m ²	23.38	24.52	
裏込砕石	RC-40	m ³	4.49	2.03	
裏込コンクリート	18-8-25BB	m ³	2.34	2.45	
水抜パイプ	VPφ50	m	3.78	3.96	
吸出防止材	300*300*30	m ²	0.72	0.72	
目地材	瀝青質 t=10	m ²	0.40	0.37	
コンクリートロック基礎		m	13.54	14.51	
天端コンクリート	18-8-25BB	m	13.54	14.51	

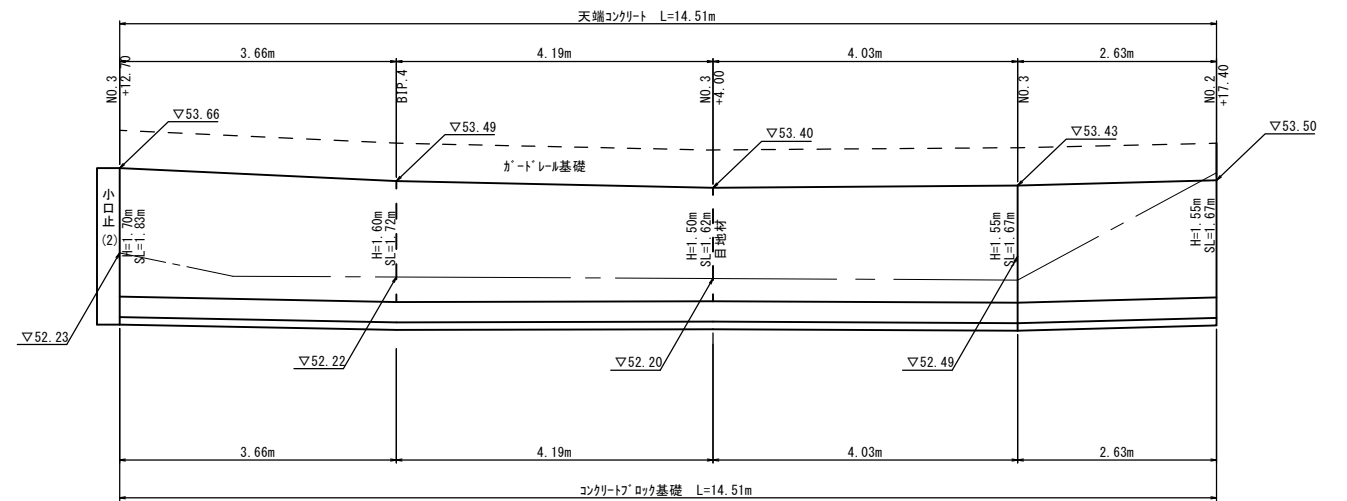
小口止コンクリート(1) S=1:50



小口止コンクリート(2) S=1:50



コンクリートロック積(2)展開図 S=1:50



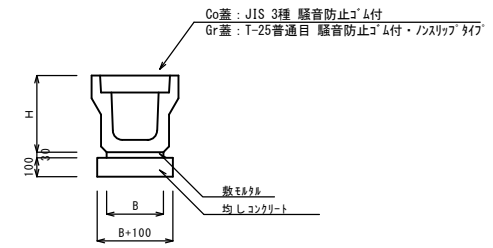
名称	規格	単位	数量		摘要
			(1)	(2)	
コンクリート	18-8-40(BB)	m ³	1.40	1.49	
型枠		m ²	10.16	10.74	
挿筋	D13 L=500	kg	1.99	1.99	
削孔	D13用	孔	4.00	4.00	
基面整正		m ²	0.30	0.30	

※この図面はA1サイズを原寸とする。

工事名	平成28年度 建設道新補第5号 久保垣内4号線道路改良工事
施工箇所名	津市芸濃町補原地内
図面の種類	各種構造図(1)
縮尺	図示 図面番号 23/25
事務所名	津市建設部建設整備課

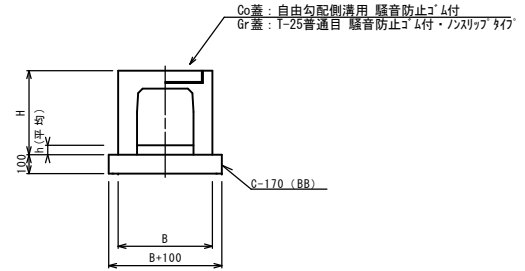
各種構造図(2)

フレキシブル型側溝 V=1:20



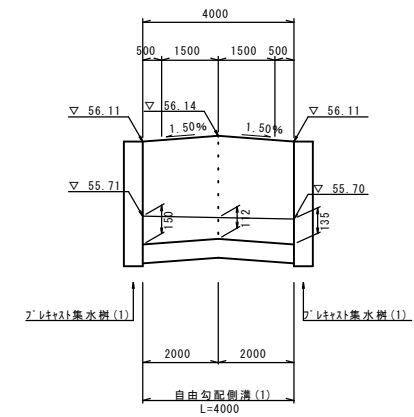
名称	規格	単位	数量			摘要
			(1)	(2)	(3)	
フレキシブル型側溝		個	5.00	5.00	16.5	
敷き砂	1:3	m ³	0.11	0.09	0.09	
均しコンクリート	C-170(BB)	m ³	0.46	0.40	0.40	
均し型枠		m ²	2.00	2.00	2.00	
B		m	0.36	0.30	0.30	
H		m	0.465	0.405	0.36	
基面整正		m ²	4.60	4.00	4.00	
種別			3種 300A	3種 250A	U字溝300B	

自由勾配側溝 V=1:20

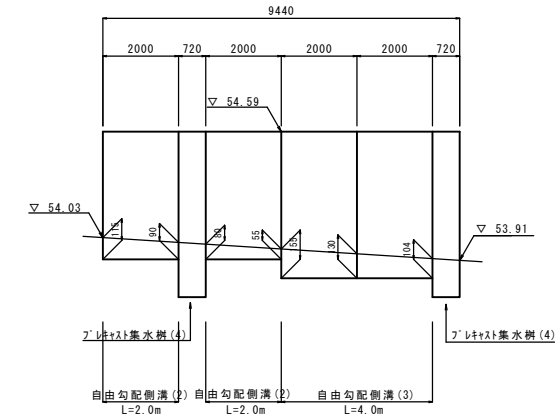


名称	規格	単位	数量			摘要
			(1)	(2)	(3)	
自由勾配側溝	横断用	個	5.00	5.00	5.00	
インパートコンクリート	18-8-25	m ³	0.38	0.43	0.65	
均しコンクリート	C-170(BB)	m ³	0.62	0.85	0.85	
均し型枠		m ²	2.00	2.00	2.00	
B		mm	520	750	750	
H		mm	545	675	775	
h		mm	128	85	130	
基面整正		m ²	6.20	8.50	8.50	
種別			300×400	500×500	500×600	

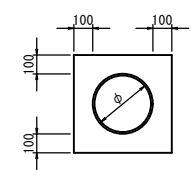
展開図 V=1:20 H=1:100



AEP(ANo. 3+2.45)付近

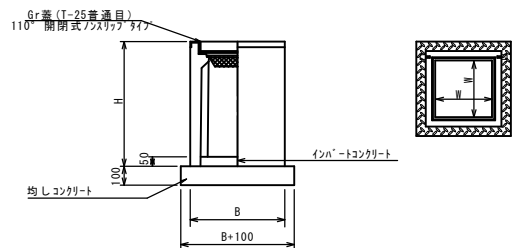


管渠 V=1:20



名称	規格	単位	数量		摘要
			数量	摘要	
塩化ビニル管	VU	本	2.50		
砂基礎	クッション用砂	m ³	1.62		
基面整正		m ²	4.67		
φ		mm	250		

フレキシブル集水樹 V=1:20



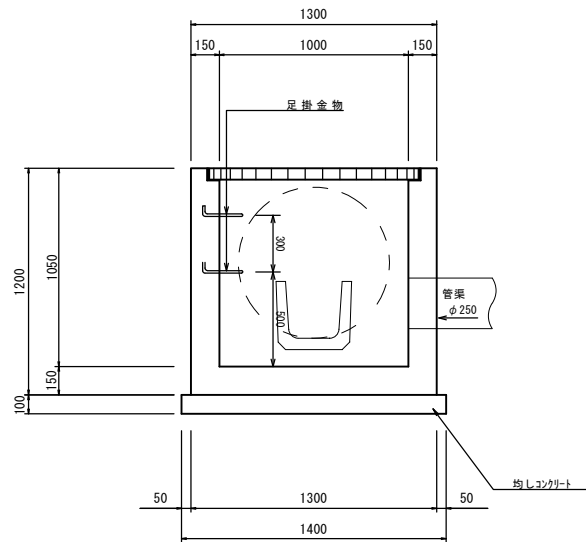
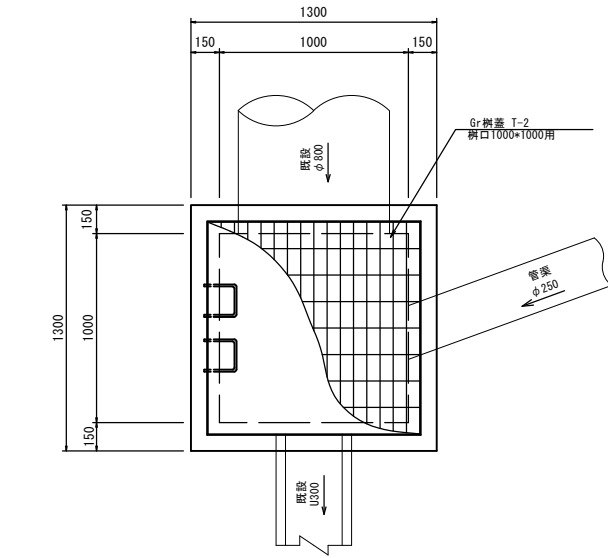
名称	規格	単位	数量				摘要
			(1)	(2)	(3)	(4)	
集水樹	T-25	個	10.0	10.0	10.0	10.0	PU樹・AS樹・同等品以上
均しコンクリート	C-170(BB)	m ³	0.57	0.31	0.50	0.67	
均し型枠		m ²	3.08	2.24	2.84	3.28	
インパートコンクリート	18-8-25(BB)	m ³	0.09	0.03	0.08	0.13	
W		m	0.30*0.60	0.25*0.25	0.40*0.40	0.50*0.50	
B		m	0.52*0.82	0.46*0.46	0.61*0.61	0.72*0.72	
H		m	0.66	0.55	0.665	0.875	
基面整正		m ²	5.70	3.14	5.04	6.72	
種別			PU300*600A	PU250*250A	AS400*400	AS500*500	

※この図面はA1サイズを原寸とする。

工事名	平成28年度 建整道新補第5号 久保垣内4号線道路改良工事
施工箇所名	津市芸濃町補原地内
図面の種類	各種構造図(2)
縮尺	図示 図面番号 24/25
事務所名	津市建設部建設整備課

各種構造図(3)

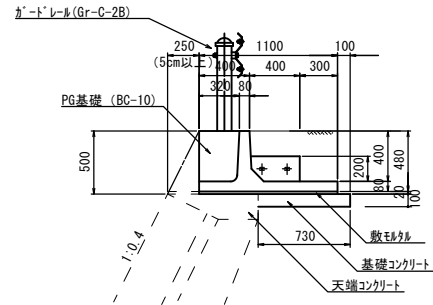
現場打集水樹 S=1:20



10箇所当り

名称	規格	単位	数量	摘要
コンクリート	18-8-25BB	m ³	8.06	
型枠	1:3	m ²	97.69	
均しコンクリート	C-170(BB)	m ³	1.96	
均し型枠		m ²	5.60	
ゲレーチング蓋	T-2	組	10.0	
足掛金物	ノブ・レール ワンステップ	本	20.0	M25S 同等品以上
基面整正		m ²	19.60	

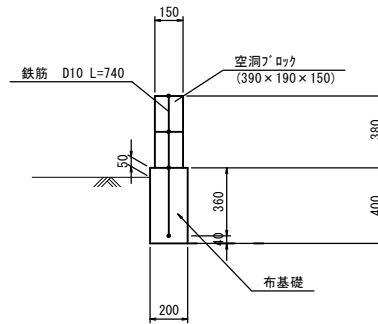
ガードレール基礎 (10m以上連結) S=1:30



10.0m当り

名称	規格	単位	数量	摘要
ガードレール基礎	PG・BC-10型	本	5.00	B=1100
間詰コンクリート	24-8-25BB	m ³	0.10	
止型枠	連結部	m ²	0.24	
連結金具	PG用金具	本	10.00	
敷モルタル	1:3	m ³	0.22	
基礎コンクリート	18-8-40BB	m ³	0.73	
同上型枠		m ²	1.00	
基面整正		m ²	7.30	
ガードレール	Gr-C-2B	m	10.00	
充填砂		m ³	0.01	
プロファイル		m ³	0.004	

空洞ブロック S=1:20



空洞ブロック 1.0m2当り

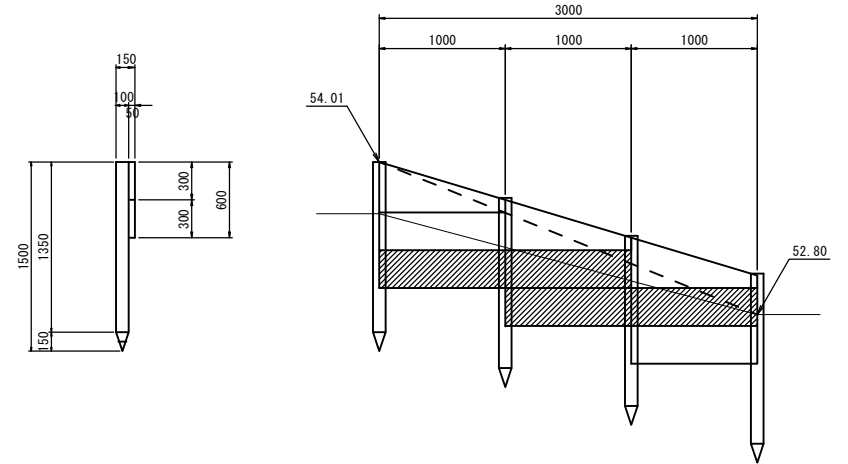
名称	規格	単位	数量	摘要
空洞ブロック	390×190×150	個	13.0	
セメント		kg	24.2	
砂		m ³	0.05	
鉄筋	D10	kg	3.7	

布基礎 10.0m当り

名称	規格	単位	数量	摘要
コンクリート	24-8-40BB	m ³	0.80	
型枠		m ²	8.00	
主鉄筋	D13	kg	19.90	
あばら筋	D10	kg	3.64	

※横筋は横筋用ブロック内に配置し、壁頂にも横筋を配置すること。
 ※縦筋は空洞部内で重ね継ぎとする。
 ※縦筋は布基礎に定着させるとともに、壁頂横筋にかぎ掛けとする。
 かぎ掛けする余長は180°フックの場合は4d以上、90°フックの場合は1.0d以上とする。
 ※ブロックの交差部には、D13以上の縦筋を配置し、横筋は直交壁に定着するか、直交壁の横筋に重ね継ぎとする。
 ※ブロックの端部に控壁・控柱・門柱・直交壁等がない場合は、端部にD13以上の縦筋を配置すること。

コンクリート柵板 S=1:30



1.0式当り

名称	規格	単位	数量	摘要
丸杭	φ100 L=1500	本	4.00	
柵板	H=300 L=2000	枚	2.00	
柵板	H=300 L=1000	枚	2.00	
柵板	400/100 L=1000	枚	3.00	

※この図面はA1サイズを原寸とする。

工事名	平成28年度 建設道新補第5号 久保垣内4号線道路改良工事		
施工箇所名	津市芸濃町補原地内		
図面の種類	各種構造図(3)		
縮尺	図示	図面番号	25/25
事務所名	津市建設部建設整備課		