平　面　図

S=1:500

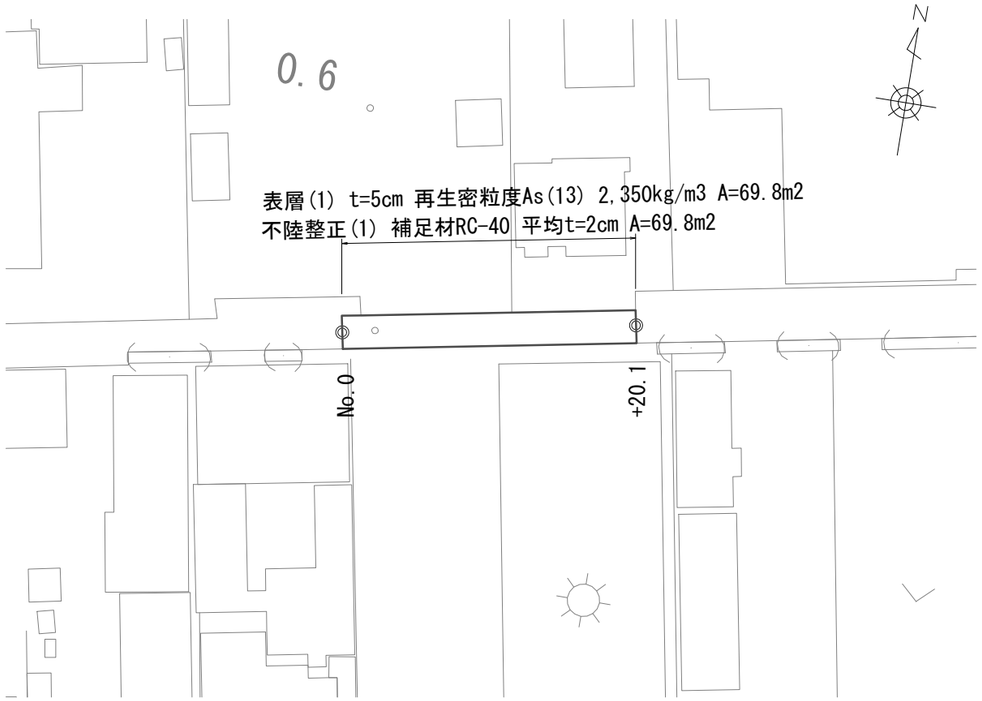

標準横断面図

S=1:100

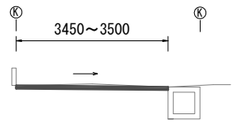

		No.0	No.0+20.1
掘削	m2	0.09	0.08
舗装版破砕(1)	m	3.50	3.45
表層(1)	m	3.50	3.45
不陸整正(1)	m	3.50	3.45

工法図

S=1:20

舗装工

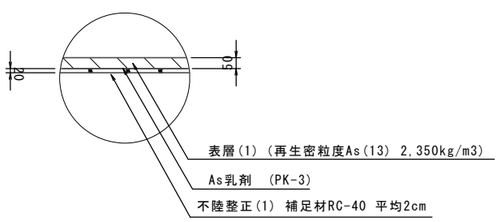

１号工事箇所
※この図面はA2サイズを原寸とする。

工　事　名	平成２８年度　南道維第９号 雲出本郷町地内道路修繕工事		
施行箇所名	津市雲出本郷町地内		
図　面　名	平面図、標準横断図、工法図		
縮　　尺	図　示	図面番号	1/6
事 業 所 名	津　市　建　設　部 津 南 工 事 事 務 所		

平　面　図

S=1:500

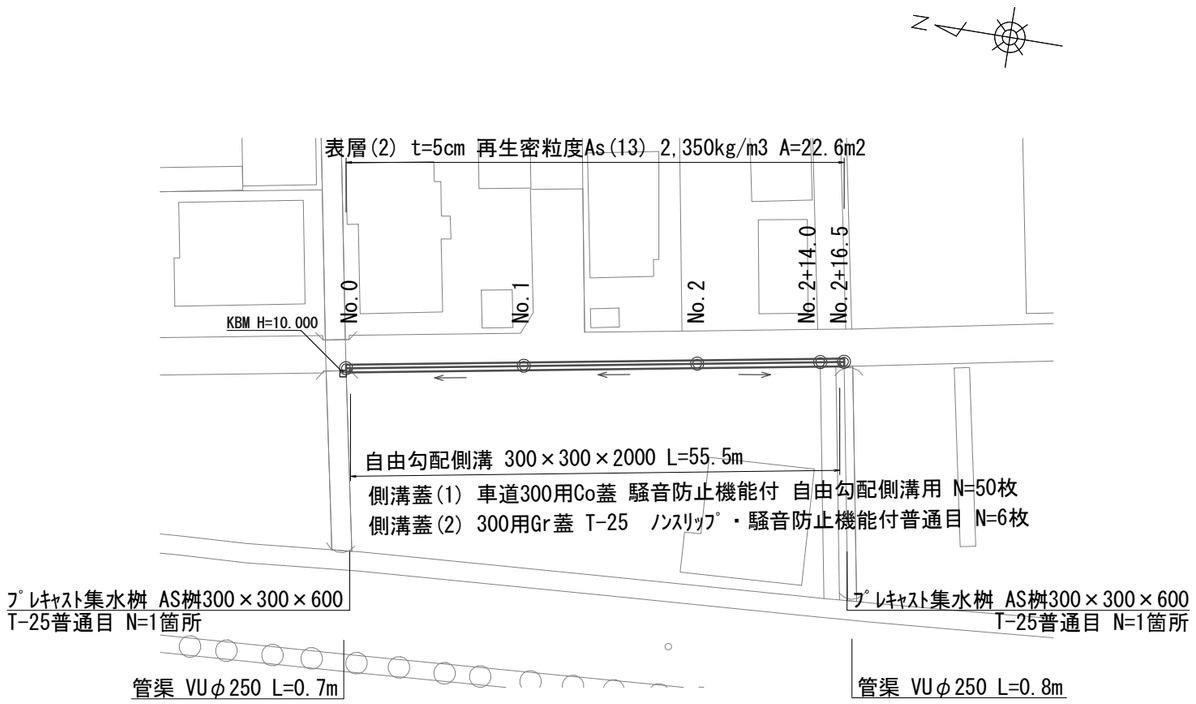

横断面図

S=1:100

No.2+14.0（同所）～No.2+16.5

GH=9.885(No.2+16.0)
FH=9.885(No.2+16.0)

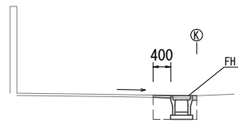

床掘り	m2	0.50
埋戻し(1)	m2	0.22
舗装版破砕(2)	m	1.0
表層(2)	m	0.40
間詰コンクリート	m2	0.01

No.1（同所）～No.2+14.0

GH=9.993(No.1)
FH=9.993(No.1)

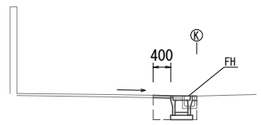

床掘り	m2	0.43
埋戻し(1)	m2	0.22
舗装版破砕(2)	m	0.70
表層(2)	m	0.40
ｺﾝｸﾘｰﾄ構造物取壊し	m2	0.03
間詰コンクリート	m2	0.01

No.0～No.1

GH=9.775(No.0)
FH=9.775(No.0)

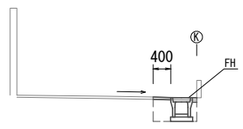

床掘り	m2	0.50
埋戻し(1)	m2	0.22
舗装版破砕(2)	m	1.0
表層(2)	m	0.40
間詰コンクリート	m2	0.01

２号工事箇所
※この図面はA2サイズを原寸とする。

工　事　名	平成２８年度　南道維第９号 雲出本郷町地内道路修繕工事		
施行箇所名	津市雲出本郷町地内		
図　面　名	平面図、横断面図		
縮　　尺	図　示	図面番号	2/6
事 業 所 名	津　市　建　設　部 津 南 工 事 事 務 所		

自由勾配側溝展開図

V=1:50
H=1:100

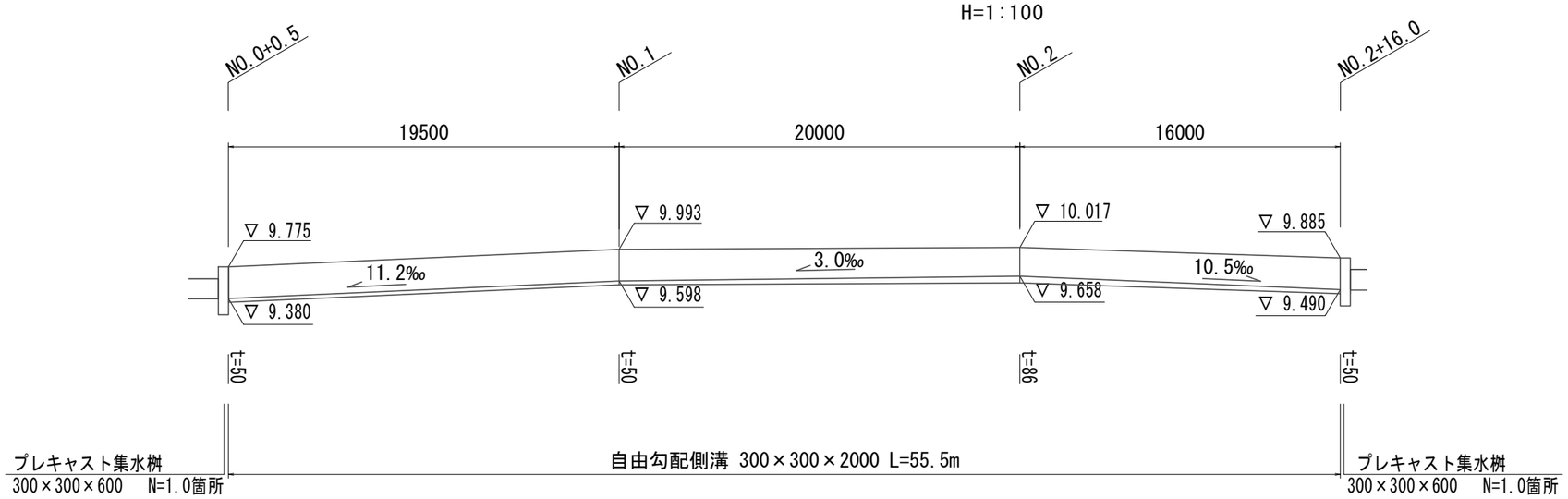

工法図

S=1:20

自由勾配側溝

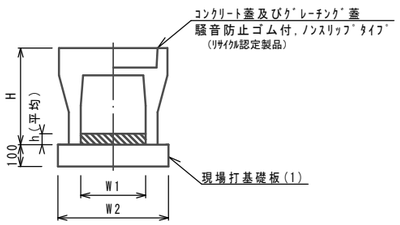

自由勾配側溝　　10.0m当り

名　称	規　格	単 位			備　考
自由勾配側溝	標準用	名称	300×300		ﾘｻｲｸﾙ認定製品
		本	5.00		
ｲﾝﾊﾞｰﾄｺﾝｸﾘｰﾄ	18-8-25	m3	0.19		
均しコンクリート		m3	-		
同 上 型 枠		m2	-		
現場打基礎板(1)		枚	5.00		
基 面 整 正		m2	5.00		
H		mm	445		
h		mm	62		
W1		mm	300		
W2		mm	500		

※グレーチング蓋については、10mに1枚布設すること。

ﾌﾟﾚｷｬｽﾄ集水桝

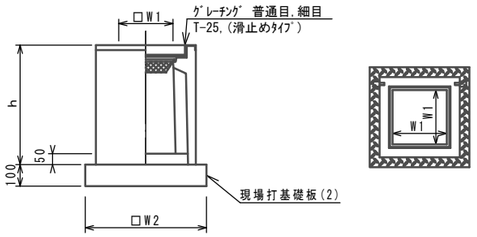

ﾌﾟﾚｷｬｽﾄ集水桝　　10箇所当り

名　称	規　格	単 位	数量	備　考
ﾌﾟﾚｷｬｽﾄ集水桝	300×300×600	基	10.00	AS桝同等品以上
ｲﾝﾊﾞｰﾄｺﾝｸﾘｰﾄ	18-8-25(BB)	m3	0.05	t=50
基 礎 材	RC-40	m2	-	
現場打基礎板(2)		枚	10.0	
基 面 整 正		m2	3.60	
タ イ プ			300×300×600	
蓋タイプ(Gr)			T-25 普通目	
h		mm	660	
W1		mm	300	
W2		mm	600	

※ｸﾞﾚｰﾁﾝｸﾞについては、110° 開閉式を用いること。

現場打基礎板

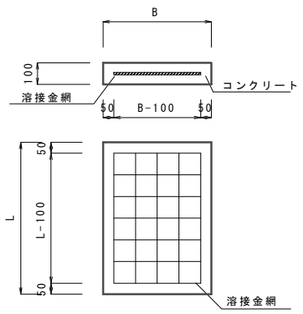

現場打基礎板　　10枚当り

名　称	規　格	単位	数量 (1)	数量 (2)		備　考
コンクリート	18-8-25(BB)	m3	1.00	0.36		
型　枠		m2	3.15	1.62		
路盤紙	クラフト紙	m2	10.0	3.60		
溶接金網	φ6 100*100	m2	7.60	2.50		
B		mm	500	600		
L		mm	2000	600		
参考重量		kg	235	85		

舗 装 工

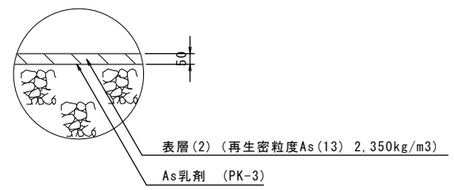

２号工事箇所
※この図面はA2サイズを原寸とする。

工 事 名	平成２８年度　南道維第９号 雲出本郷町地内道路修繕工事		
施行箇所名	津市雲出本郷町地内		
図 面 名	自由勾配側溝展開図、工法図		
縮　尺	図 示	図面番号	3/6
事 業 所 名	津 市 建 設 部 津 南 工 事 事 務 所		

平　面　図

S=1:500

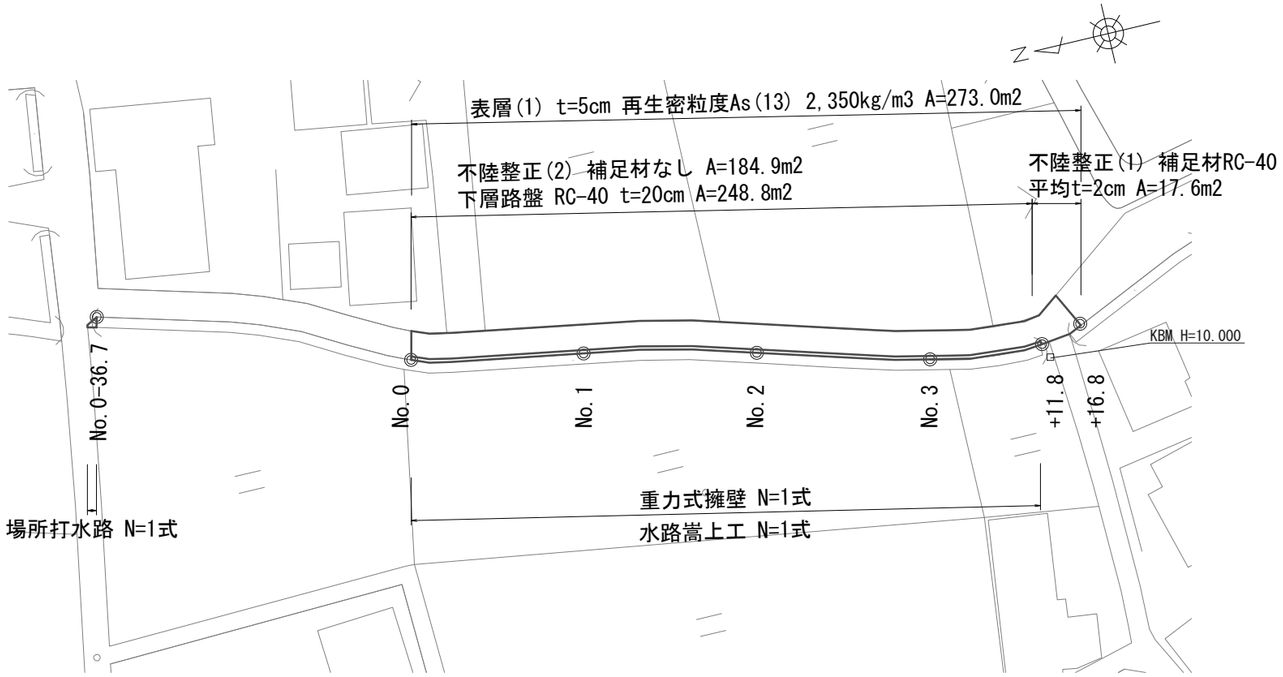

横断面図

S=1:100

No.0

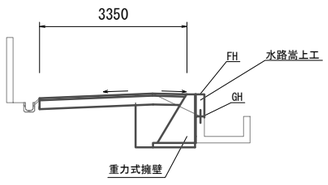

GH=9.585
FH=10.095

掘削	m2	0.45
床掘り	m2	1.40
埋戻し(2)	m2	0.71
舗装版破砕(1)	m	2.60
下層路盤	m	3.30
不陸整正(2)	m	2.35
表層(1)	m	3.35

No.3+16.8

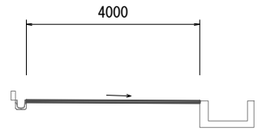

掘削	m2	-
床掘り	m2	-
埋戻し(2)	m2	-
舗装版破砕(1)	m	4.00
下層路盤	m	-
不陸整正(1)	m	4.00
不陸整正(2)	m	-
表層(1)	m	4.00

No.3+11.8

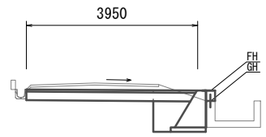

GH=9.764
FH=10.001

			同所
掘削	m2	1.00	0.29
床掘り	m2	1.10	-
埋戻し(2)	m2	0.45	-
舗装版破砕(1)	m	3.05	3.05
下層路盤	m	3.85	-
不陸整正(1)	m	-	3.05
不陸整正(2)	m	3.00	-
表層(1)	m	3.95	3.05

No.3

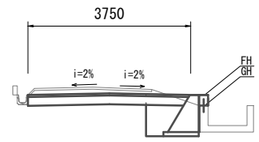

GH=9.764
FH=10.007

掘削	m2	0.94
床掘り	m2	1.10
埋戻し(2)	m2	0.46
舗装版破砕(1)	m	2.85
下層路盤	m	3.65
不陸整正(2)	m	2.75
表層(1)	m	3.75

No.2

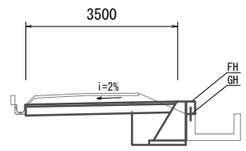

GH=9.728
FH=10.017

掘削	m2	1.10
床掘り	m2	1.10
埋戻し(2)	m2	0.48
舗装版破砕(1)	m	2.60
下層路盤	m	3.40
不陸整正(2)	m	2.55
表層(1)	m	3.50

No.1

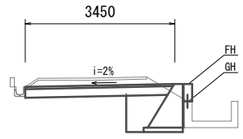

GH=9.626
FH=10.026

掘削	m2	0.95
床掘り	m2	1.30
埋戻し(2)	m2	0.58
舗装版破砕(1)	m	2.80
下層路盤	m	3.35
不陸整正(2)	m	2.45
表層(1)	m	3.45

３号工事箇所
※この図面はA2サイズを原寸とする。

工　事　名	平成２８年度　南道維第９号 雲出本郷町地内道路修繕工事		
施行箇所名	津市雲出本郷町地内		
図　面　名	平面図、横断面図		
縮　　尺	図　示	図面番号	4/6
事 業 所 名	津　市　建　設　部 津 南 工 事 事 務 所		

工法図

S=1:20

重力式擁壁、水路嵩上工

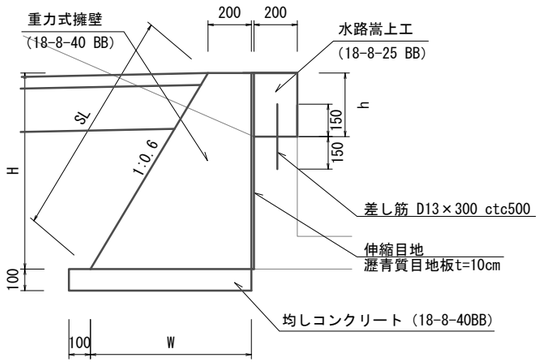

重力式擁壁　　1式当り

名　称	規　格	単 位	数 量	備 考
コンクリート	18-8-40(BB)	m3	33.0	
同上型枠		m2	80.2	
均しコンクリート	18-8-40(BB)	m3	6.2	
同上型枠		m2	7.4	
伸縮目地	瀝青質目地板t=10cm	m2	71.1	

水路嵩上工　　1式当り

コンクリート	18-8-25(BB)	m3	4.8	
同上型枠		m2	48.3	
差筋	SD345 D13	kg	42.9	
コンクリート削孔	径10～30mm	孔	144	

舗 装 工

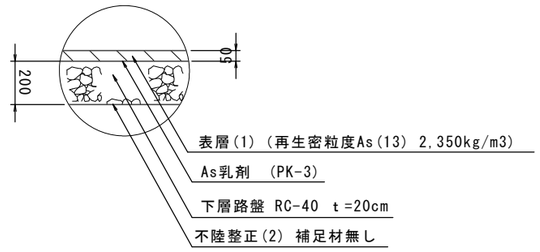

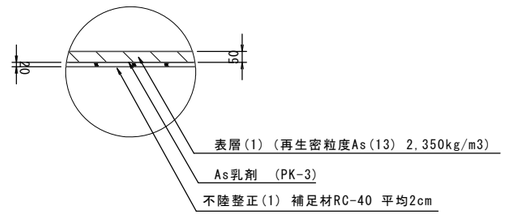

		No.0	No.1	No.2	No.3	+11.8
H	mm	1120	1010	899	853	847
h	mm	510	400	289	243	237
SL	mm	1306	1178	1048	995	988
W	mm	872	806	739	712	708
A	m2	0.60	0.51	0.42	0.39	0.38

目地材		No.0+10.0	No.1+10.0	No.2+10.0	No.3+10.0
H	mm	1065	955	876	848
h	mm	455	345	266	238
SL	mm	1242	1114	1022	989
W	mm	839	773	726	709
A	m2	0.55	0.46	0.41	0.39

重力式擁壁展開図

V=1:50
H=1:200

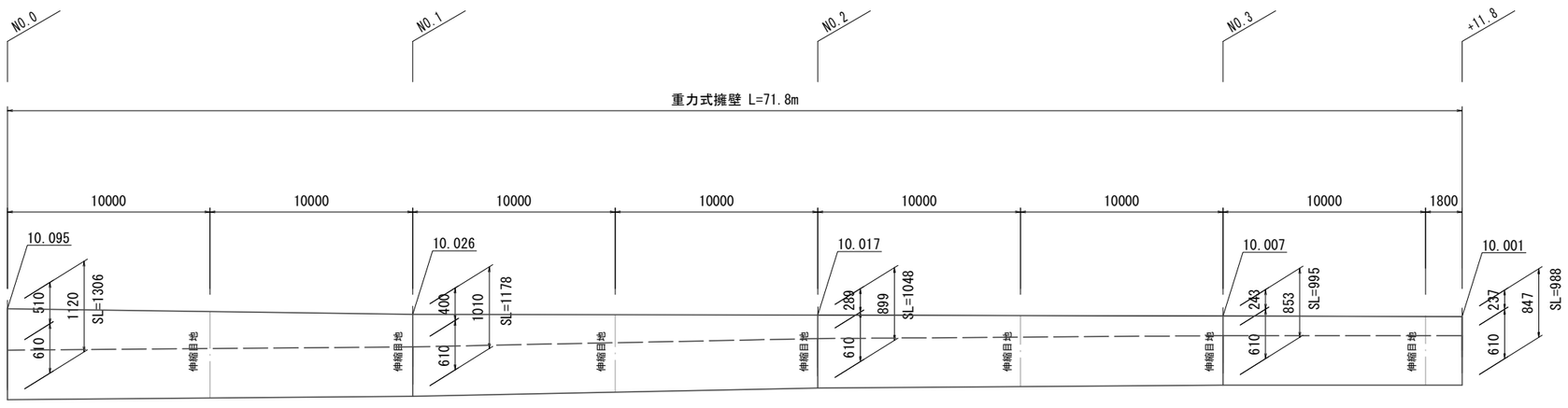

３号工事箇所
※この図面はA2サイズを原寸とする。

工 事 名	平成２８年度　南道維第９号 雲出本郷町地内道路修繕工事		
施行箇所名	津市雲出本郷町地内		
図 面 名	工法図、重力式擁壁展開図		
縮　　尺	図　示	図面番号	5/6
事 業 所 名	津 市 建 設 部 津南工事事務所		

場所打水路工法図

S=1:20

横断面図

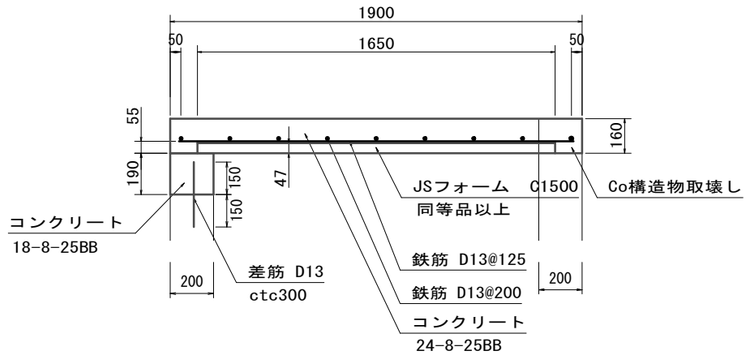

場所打水路　　1式当り

名　称	規　格	単 位	数 量	備　考
コンクリート	24-8-25(BB)	m3	0.2	
同上型枠		m2	0.5	
コンクリート	18-8-25(BB)	m3	0.03	
同上型枠		m2	0.3	
鉄筋	SD345 D13	kg	17.4	
差筋	SD345 D13	kg	0.6	
コンクリート削孔	径10～30mm	孔	2	
JSフォーム	C1500	枚	1.0	同等品以上

平面図

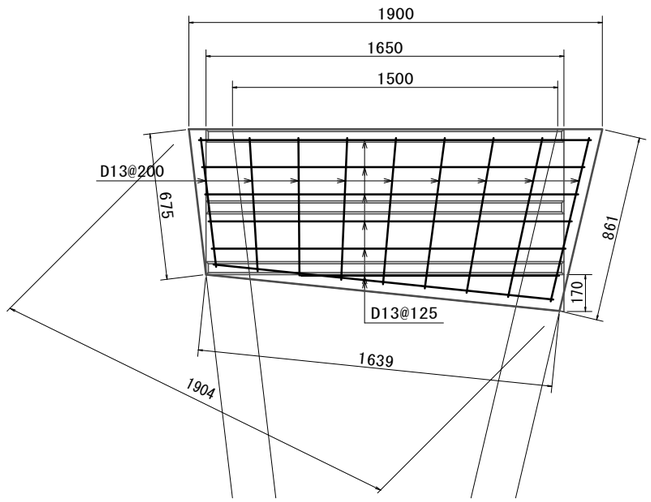

３号工事箇所
※この図面はA2サイズを原寸とする。

工　事　名	平成２８年度　南道維第９号 雲出本郷町地内道路修繕工事		
施行箇所名	津市雲出本郷町地内		
図　面　名	場所打水路工法図		
縮　　尺	図　示	図面番号	6/6
事 業 所 名	津 市 建 設 部 津 南 工 事 事 務 所		