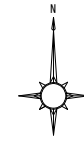


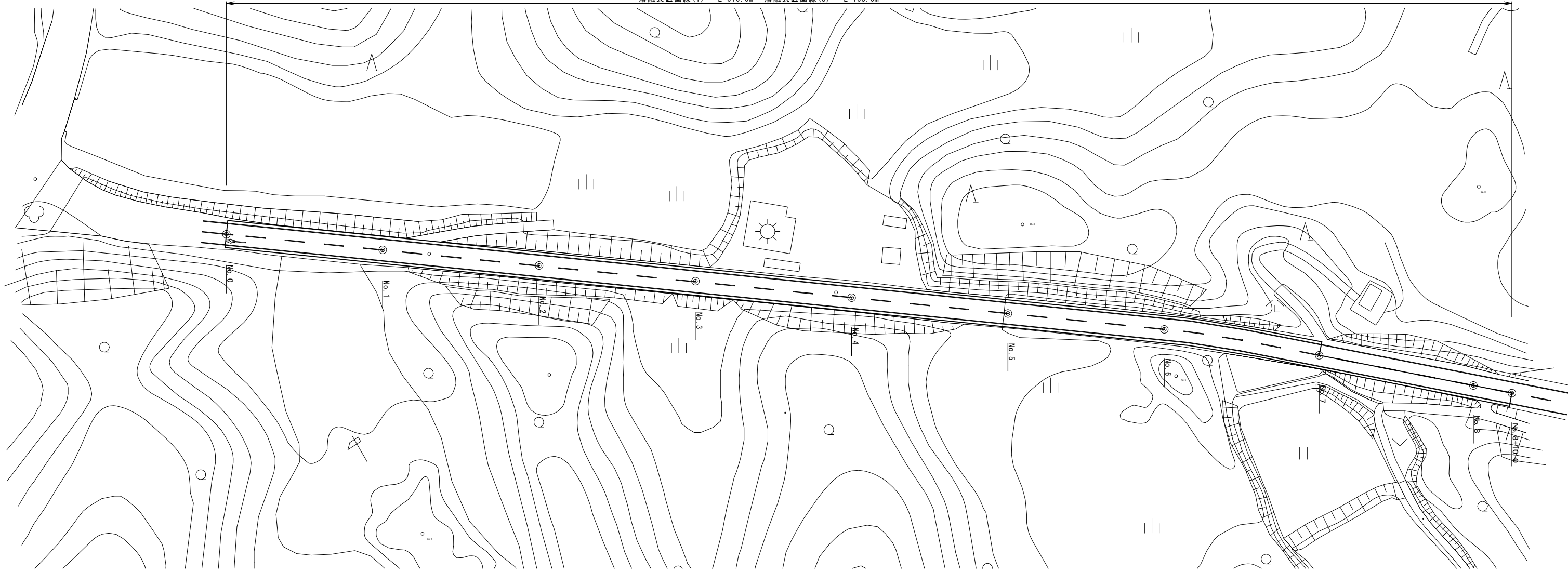
# 平面図

S=1:500



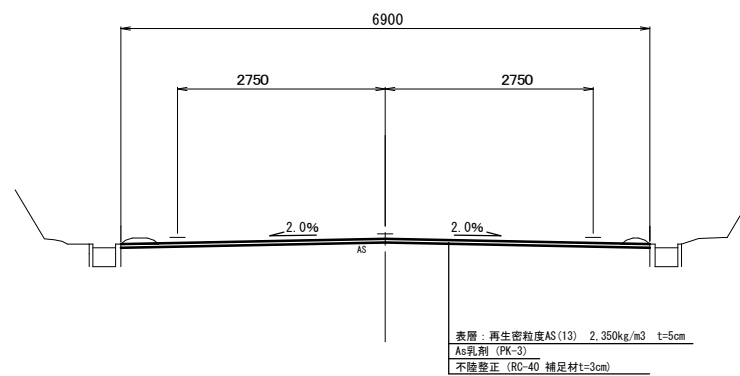
溶融式区画線(2) L=9.7m

表層 再生密粒度As(13) t=5cm A=2104.5m<sup>2</sup> 不陸整正 補足材t=3cm A=2104.5m<sup>2</sup>  
 溶融式区画線(1) L=610.0m 溶融式区画線(3) L=165.0m



# 標準横断面図

S=1:50



表層: 再生密粒度AS(13) 2.350kg/m<sup>3</sup> t=5cm  
 As乳剤 (PK-3)  
 不陸整正 (RC-40 補足材t=3cm)

※この図面はA1サイズを原寸とする。

工事名	平成28年度 北道補第27号 高野尾町及び大里山室町地内 道路修繕(舗装)工事		
施工箇所名	津市高野尾町及び大里山室町地内		
図面の種類	平面図・標準断面図		
縮尺	図示	図面番号	1 / 1
事務所名	津市建設部津北工事事務所		