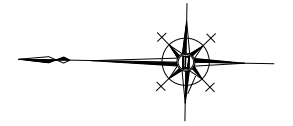


# 平面図

S=1:1,000



表層(再生密粒度As(13)) t=5cm A=2,092.0m<sup>2</sup>  
 基層(再生粗粒度As(20)) t=5cm A=2,092.0m<sup>2</sup>  
 路上路盤再生工(セメントアスファルト乳剤安定処理) t=17cm A=2,092.0m<sup>2</sup>

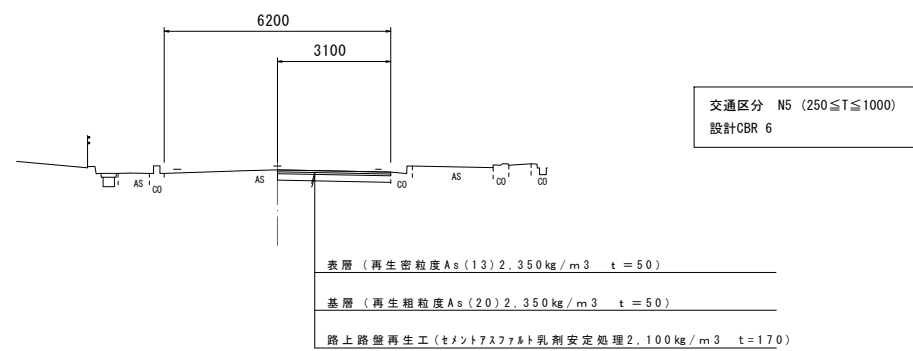
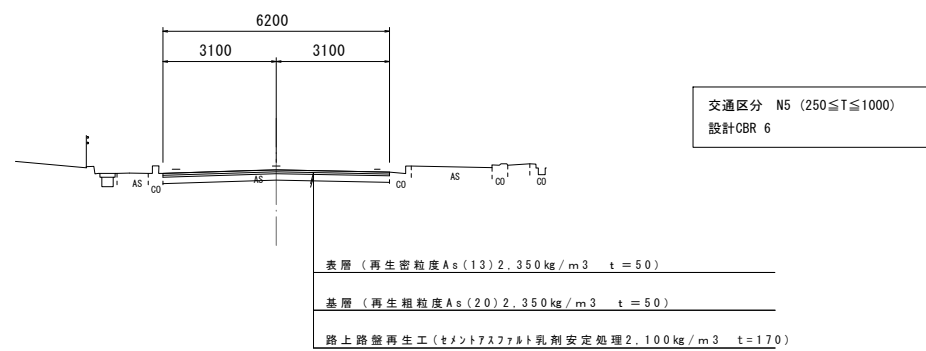


# 標準横断面図

S=1:100

No. 0~No. 1+24.0

No. 1+24.0~No. 14+8.65

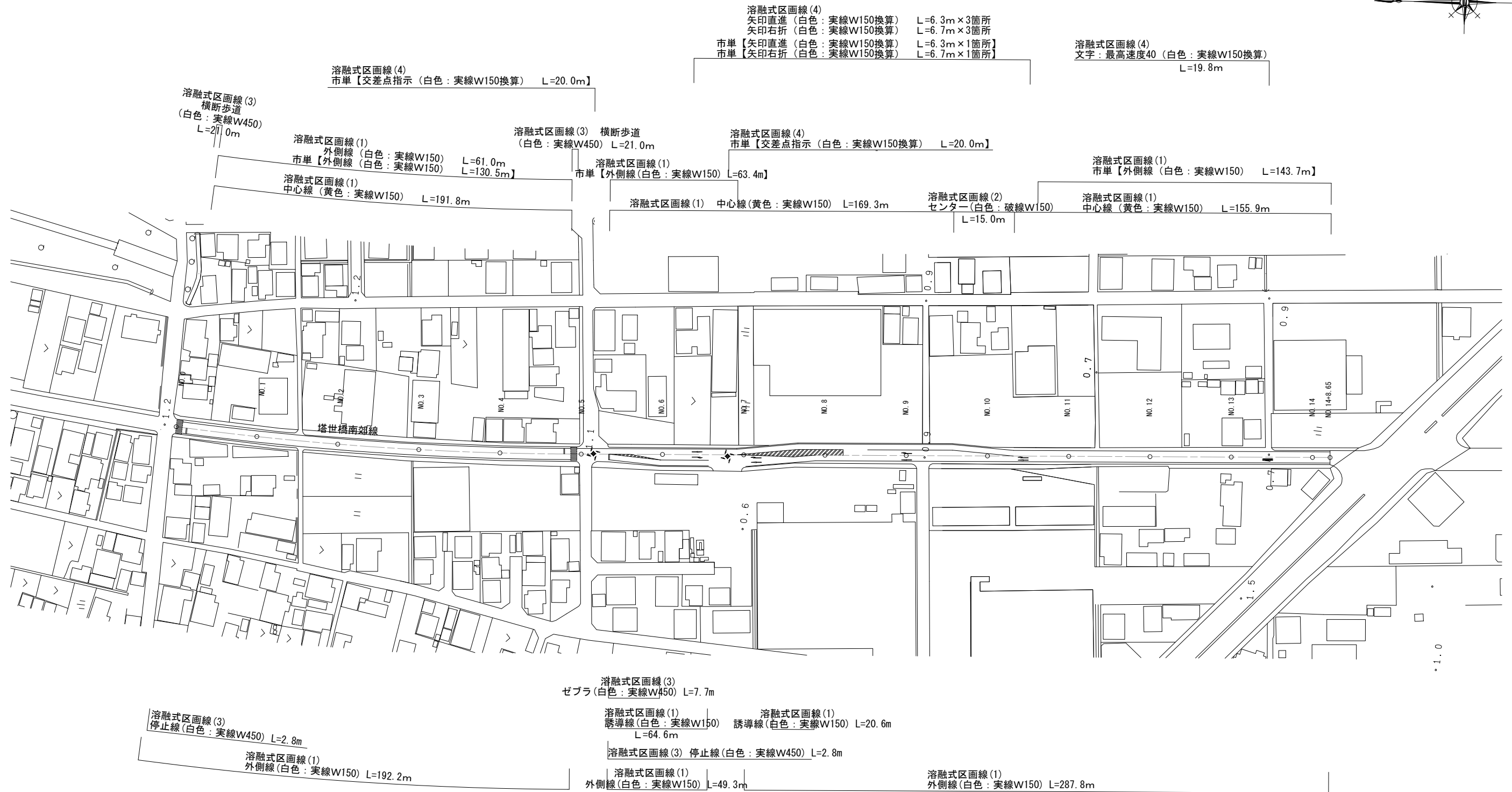
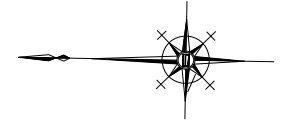


※この図面はA1サイズを原寸とする。

|       |                               |      |     |
|-------|-------------------------------|------|-----|
| 工事名   | 平成28年度 北道補第3号<br>塔世橋南郊線舗装修繕工事 |      |     |
| 施工箇所名 | 津市 藤方 地内                      |      |     |
| 図面の種類 | 平面図、標準断面図                     |      |     |
| 縮尺    | 図示                            | 図面番号 | 1/2 |
| 事業所名  | 津市建設部津北工事事務所                  |      |     |

# 平面図

S=1:1,000



※この図面はA1サイズを原寸とする。

|       |                               |      |       |
|-------|-------------------------------|------|-------|
| 工事名   | 平成28年度 北道補第3号<br>塔世橋南郊線舗装修繕工事 |      |       |
| 施工箇所名 | 津市 藤方 地内                      |      |       |
| 図面の種類 | 平面図(溶融式区画線)                   |      |       |
| 縮尺    | 図示                            | 図面番号 | 2 / 2 |
| 事業所名  | 津市建設部津北工事事務所                  |      |       |