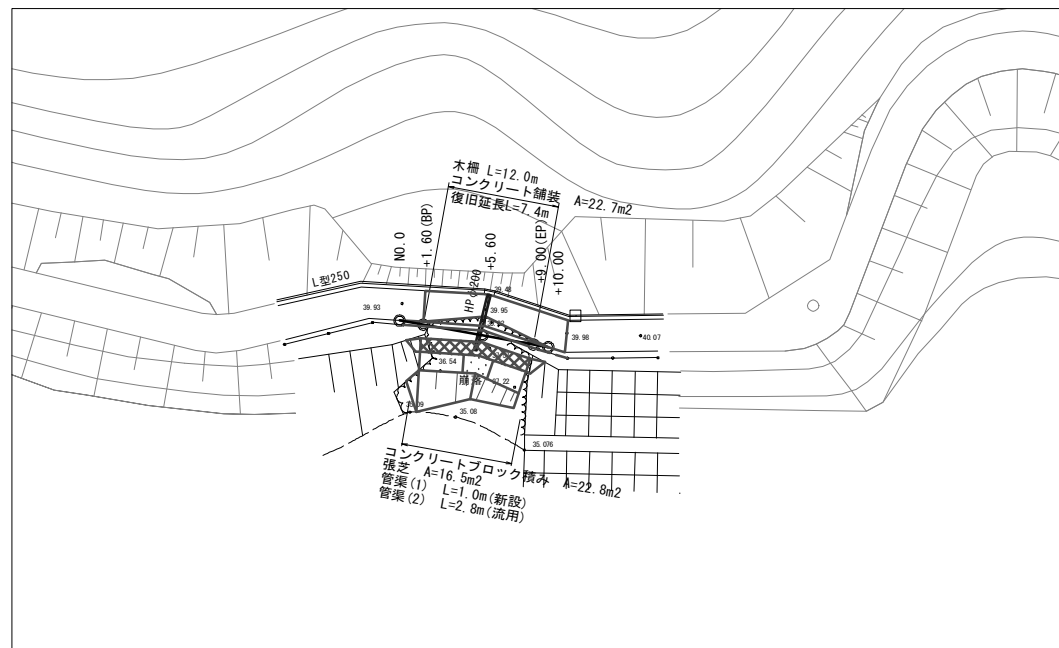


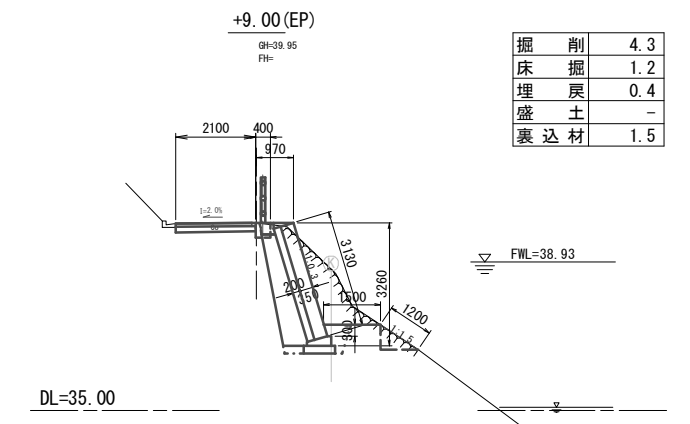
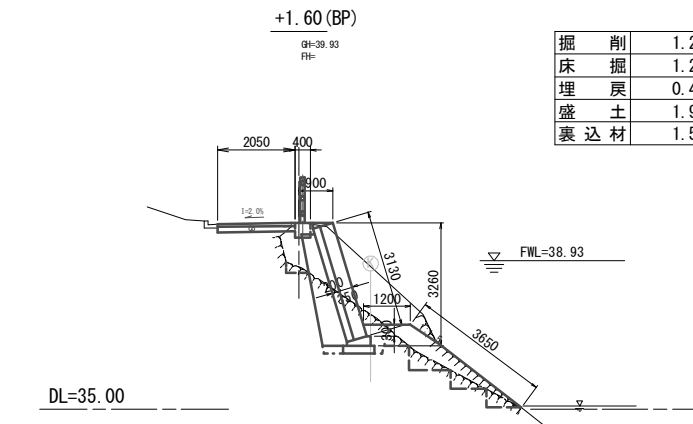
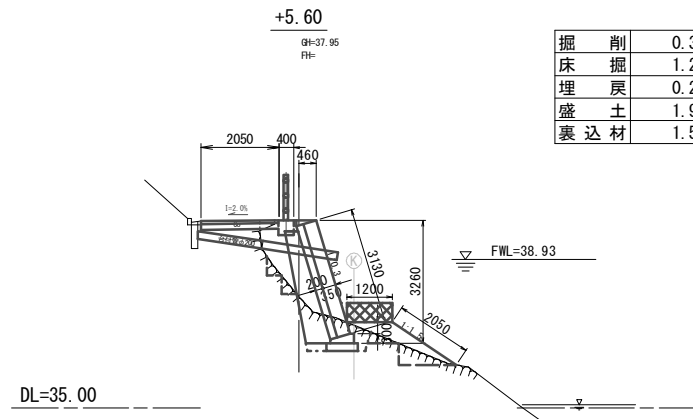
見取平面図 S=1:2,500



平面図 S=1:250



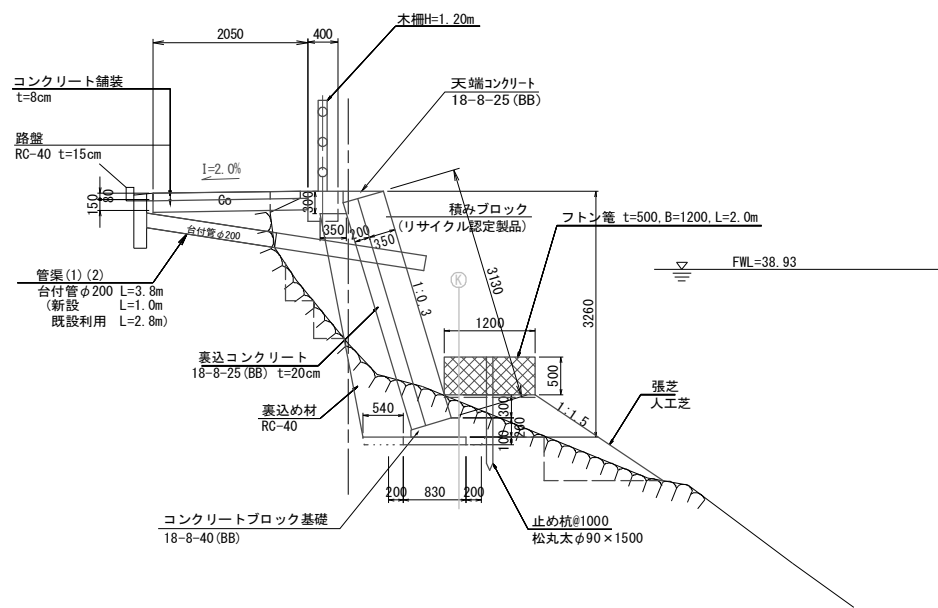
横断面 S=1:100



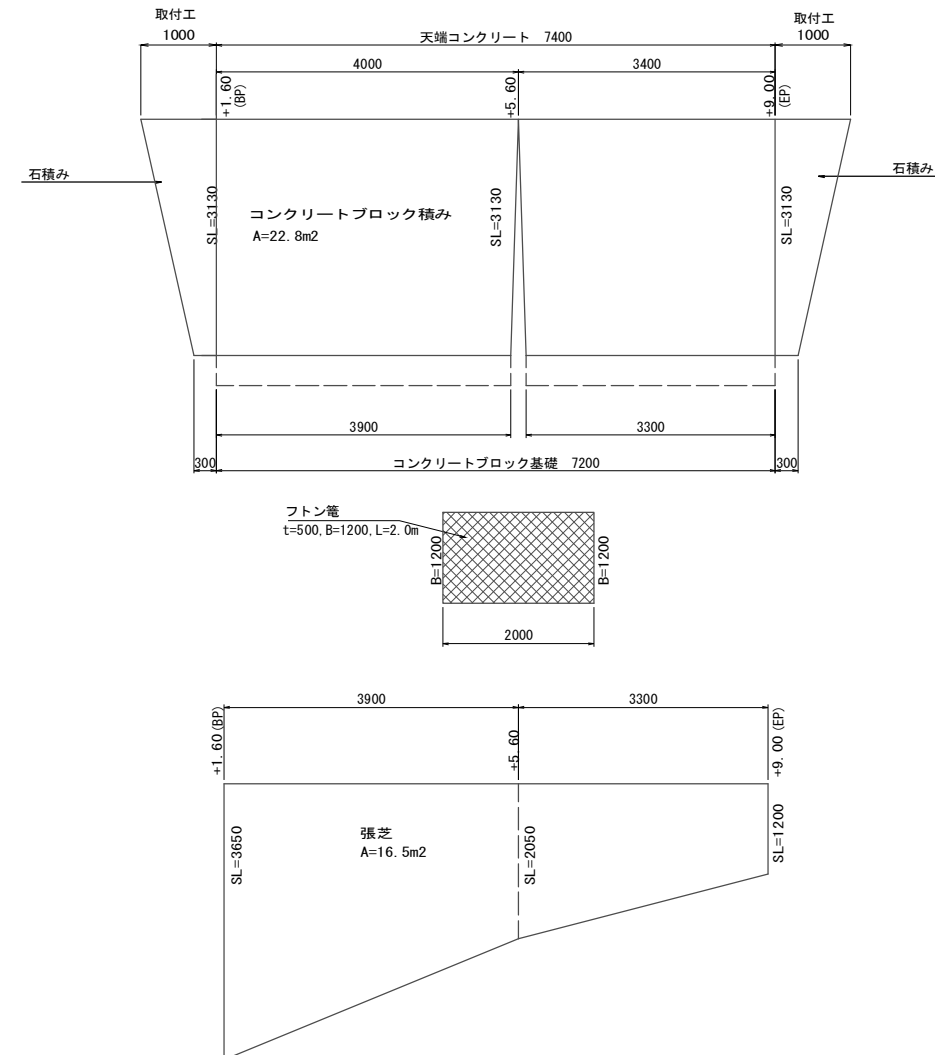
※本図面はA1サイズを原寸とする  
211-5ニュー大谷公園

工事名	平成28年度農基補第3号 河芸町三行地内農村公園災害復旧工事		
施工箇所名	津市 河芸町 三行地内		
図面の種類	見取平面図, 平面図, 横断面		
縮尺	図示	図面番号	1 / 4
事務所名	津市農林水産部農業基盤整備課		

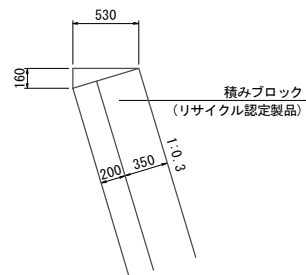
標準断面図 S=1:50  
(ブロック積工)



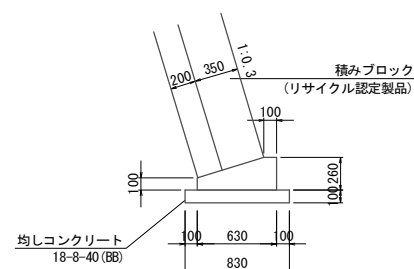
展開図 S=1:50



天端コンクリート S=1:30



コンクリートブロック基礎 S=1:30



天端コンクリート数量表 10m当り

名称	規格	単位	数量
コンクリート	18-8-25 (BB)	m <sup>3</sup>	0.42
型枠		m <sup>2</sup>	1.60

コンクリートブロック基礎数量表 10m当り

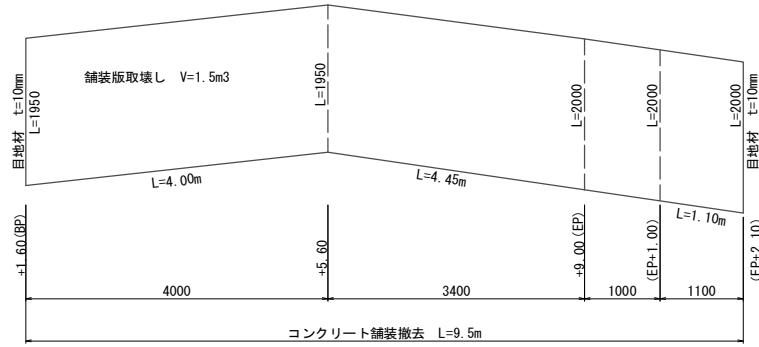
名称	規格	単位	数量
コンクリート	18-8-40 (BB)	m <sup>3</sup>	1.21
型枠		m <sup>2</sup>	3.60
均しコンクリート	18-8-40 (BB)	m <sup>3</sup>	0.83
均し型枠		m <sup>2</sup>	2.00

※本図面はA1サイズを原寸とする  
211-5ニュー大谷公園

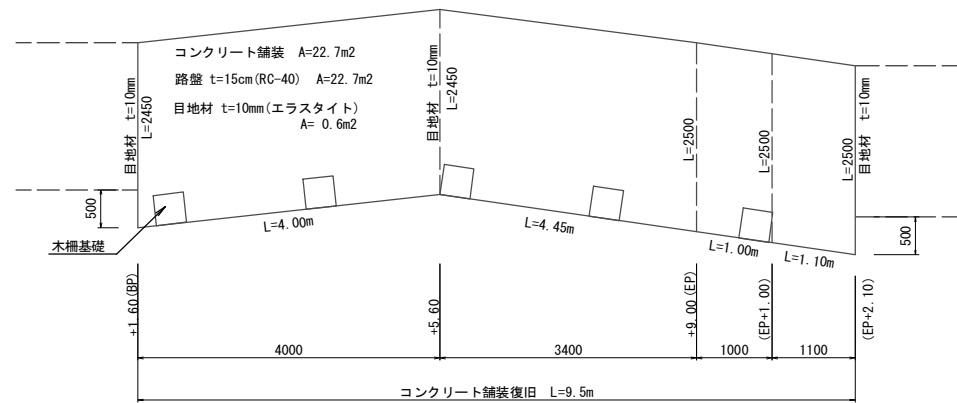
工事名	平成28年度農基補第3号 河芸町三行地内農村公園災害復旧工事		
施工箇所名	津市 河芸町 三行地内		
図面の種類	標準断面図・展開図		
縮尺	図示	図面番号	2 / 4
事務所名	津市農林水産部農業基盤整備課		

舗装工

展開図 S=1:50  
(舗装撤去)

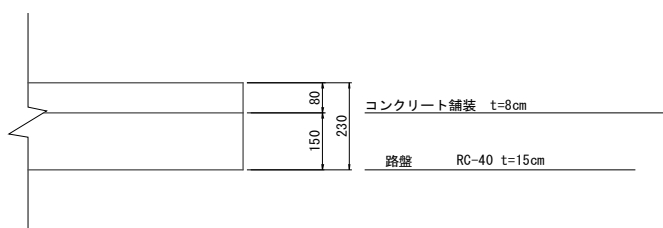


展開図 S=1:50  
(舗装復旧)



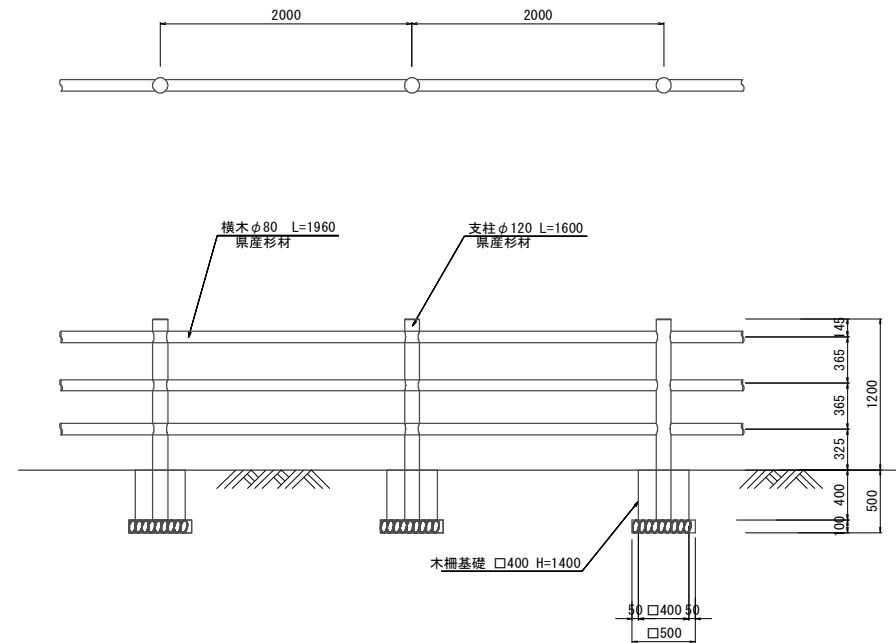
舗装構成図

断面図 S=1:10



安全施設工(木柵)  
S=1:30

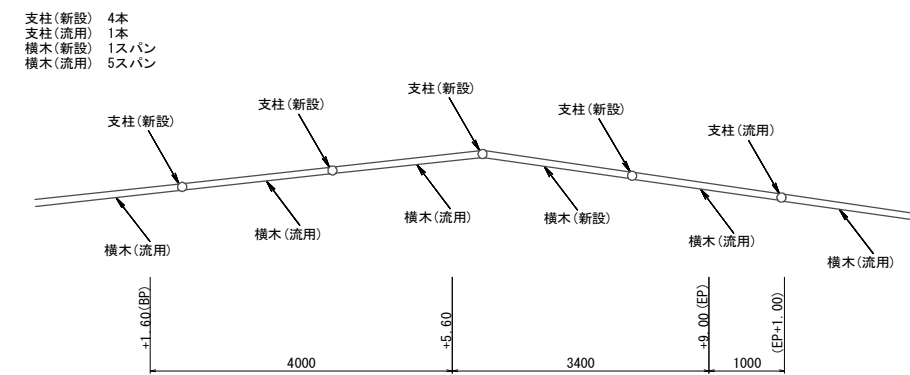
立面図



木柵基礎数量表 1箇所当たり

名称	規格	単位	数量
コンクリート	18-8-25(BB)	m <sup>3</sup>	0.06
型枠		m <sup>2</sup>	0.64
基礎材	RC-40 t=10cm	m <sup>2</sup>	0.25

木柵復旧平面図 S=1:50

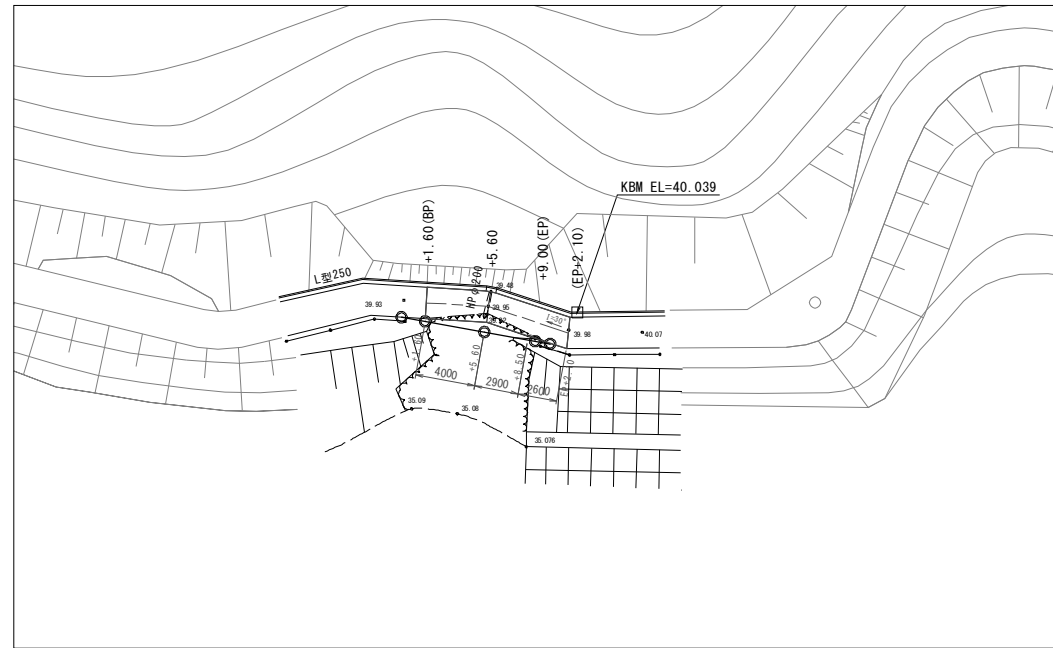


※本図面はA1サイズを原寸とする  
211-5ニュー大谷公園

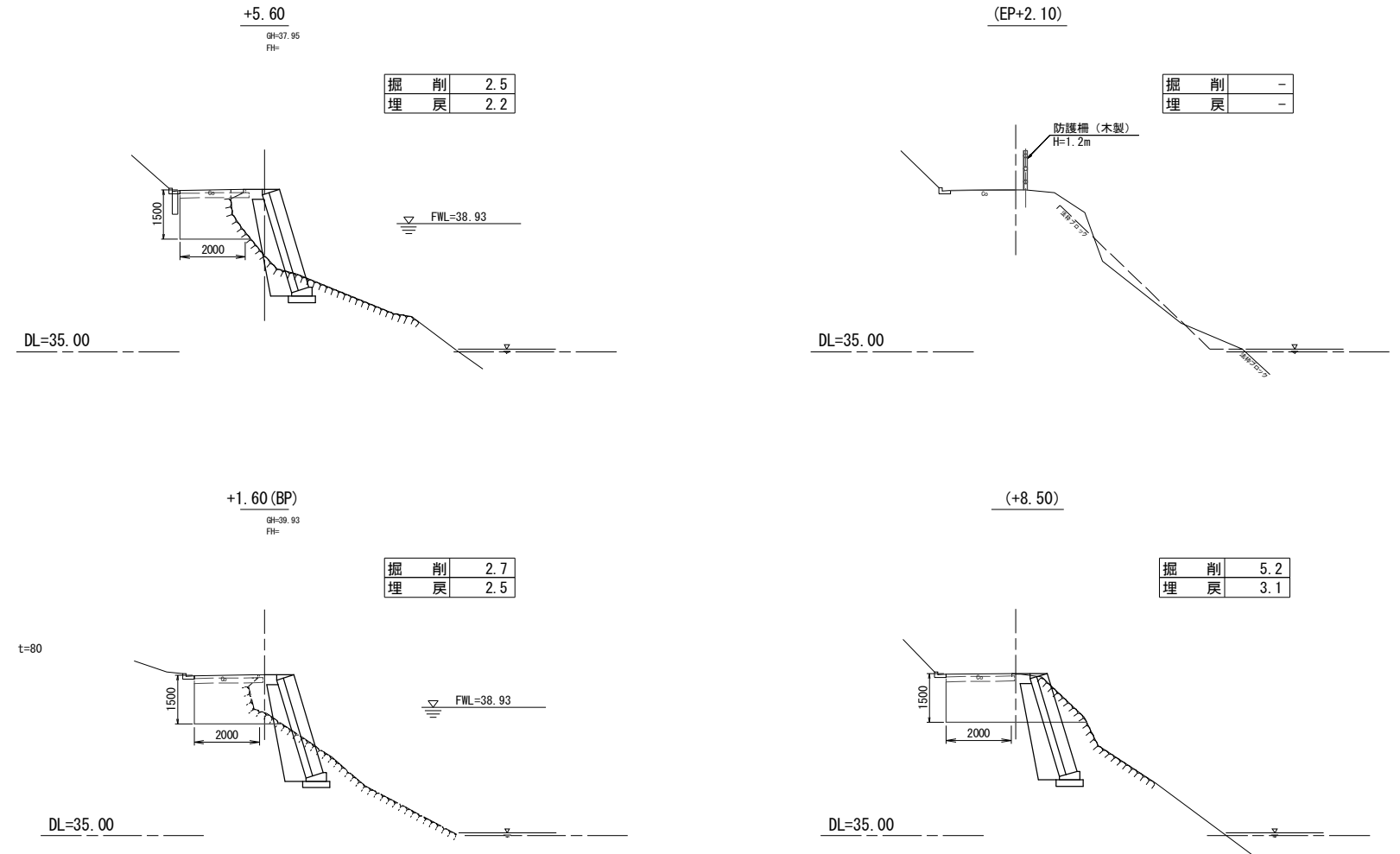
工事名	平成28年度農基災補第3号 河芸町三行地内農村公園災害復旧工事		
施工箇所名	津市 河芸町 三行地内		
図面の種類	各種工法図		
縮尺	図示	図面番号	3 / 4
事務所名	津市農林水産部農業基盤整備課		

# 仮設道路工

平面図 S=1:250



横断面 S=1:100



※本図面はA1サイズを原寸とする  
211-5ニュー大谷公園

工事名	平成28年度農基災補第3号 河芸町三行地内農村公園災害復旧工事		
施工箇所名	津市 河芸町 三行地内		
図面の種類	仮設道路工 平面図・横断面		
縮尺	図示	図面番号	4 / 4
事務所名	津市農林水産部農業基盤整備課		