
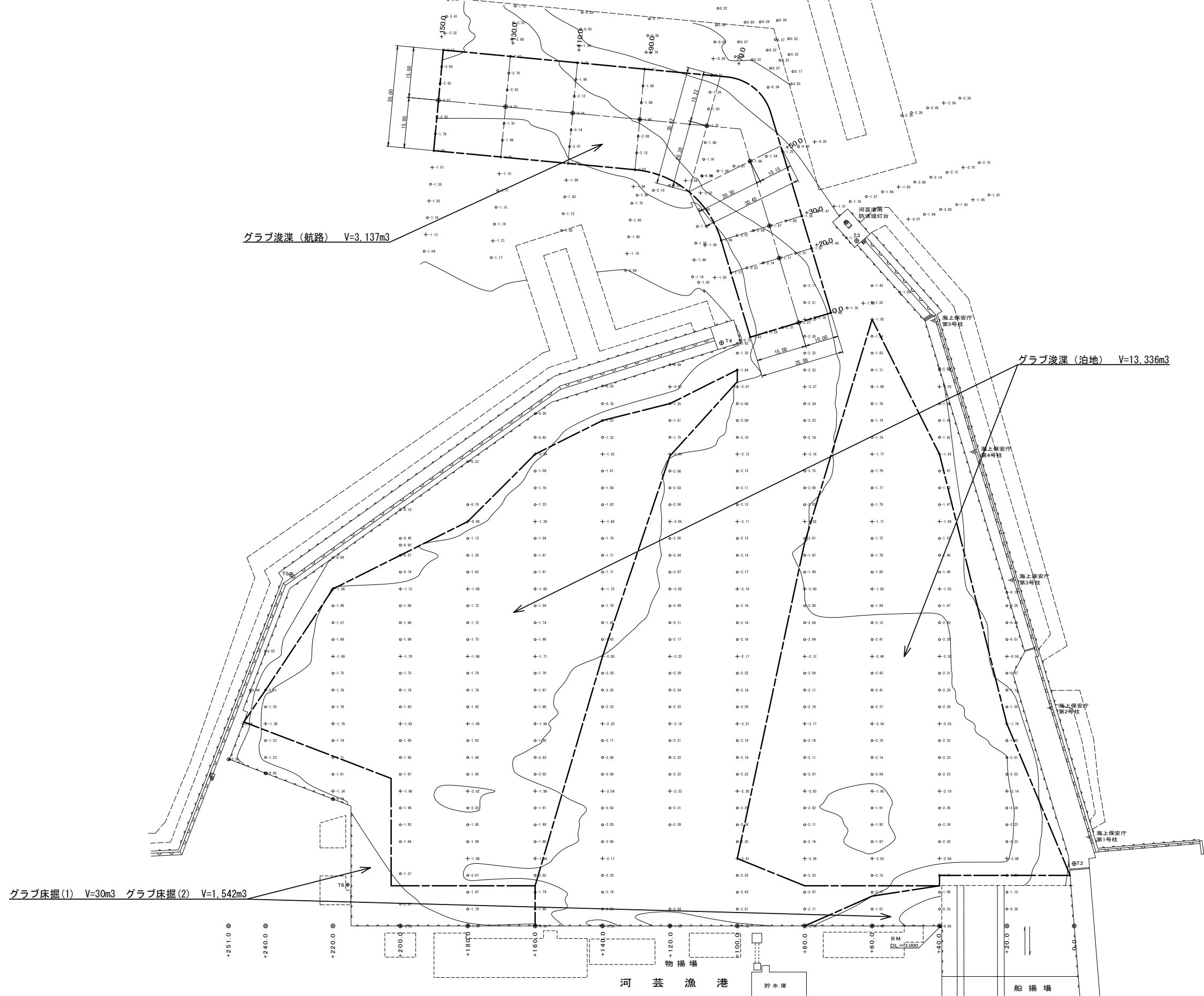


平面図



S=1:600

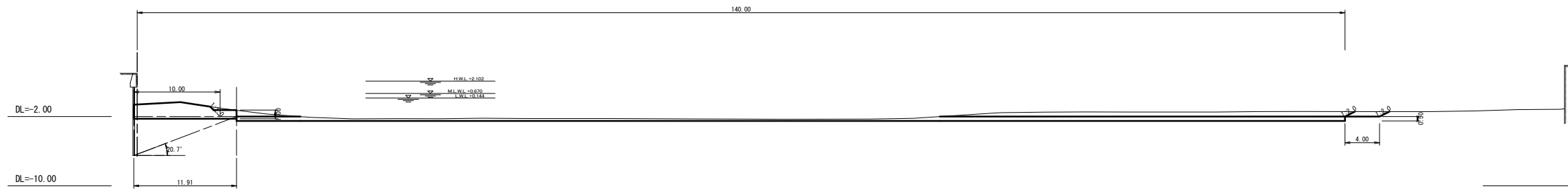


※この図面はA1サイズを原寸とする。

工事名	平成29年度水振補第2号 河芸漁港泊地及び航路浚渫工事		
施工箇所名	津市河芸町一色地先		
図面名	平面図		
縮尺	1:600	図面番号	1/9
事業所名	津市農林水産部水産振興室		

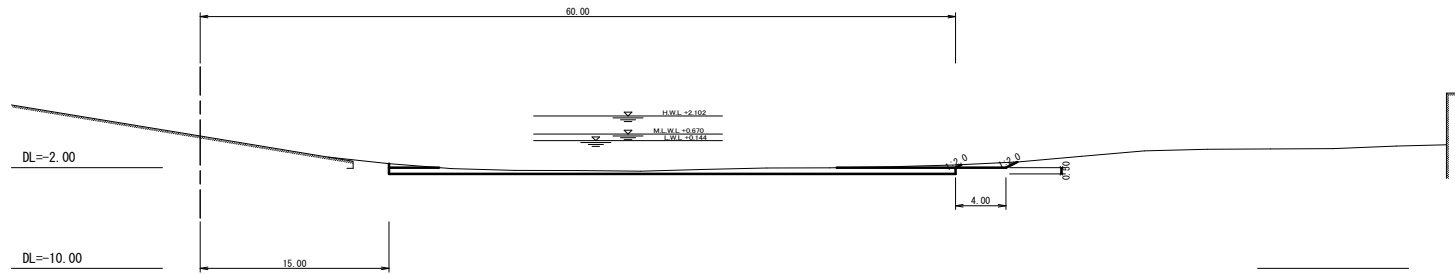
横断図(1)

+40.0
GH=-0.60



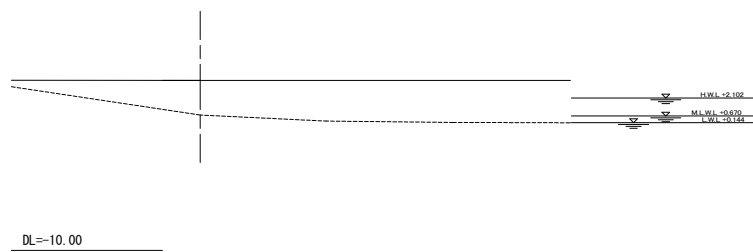
浚 深	74.6
床掘(1)	0.5
床掘(2)	18.5

+20.0
GH=0.52



浚 深	20.7
床掘(1)	-
床掘(2)	-

0.0
GH=3.50



浚 深	-
床掘(1)	-
床掘(2)	-

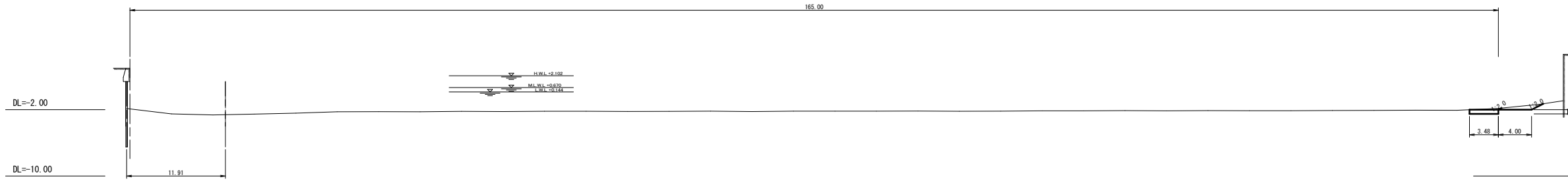
+40.0
+20.0
泊地 0.0

※この図面はA1サイズを原寸とする。

工 事 名	平成29年度水振補第2号 河芸漁港泊地及び航路浚渫工事		
施工箇所名	津市河芸町一色地先		
図 面 名	横断図(1)		
縮 尺	1:300	図面番号	2/9
事 業 所 名	津市農林水産部水産振興室		

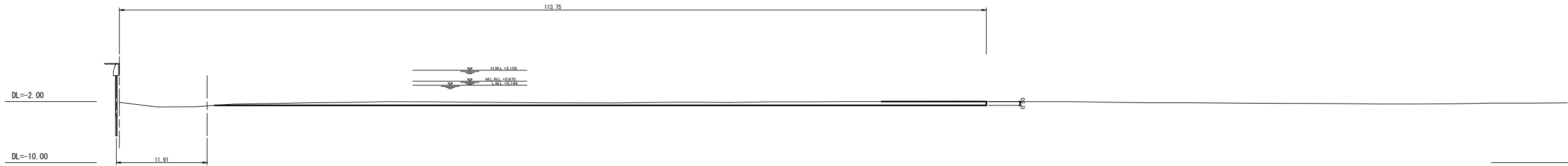
横断図(2)

+100.0
GH=-1.90



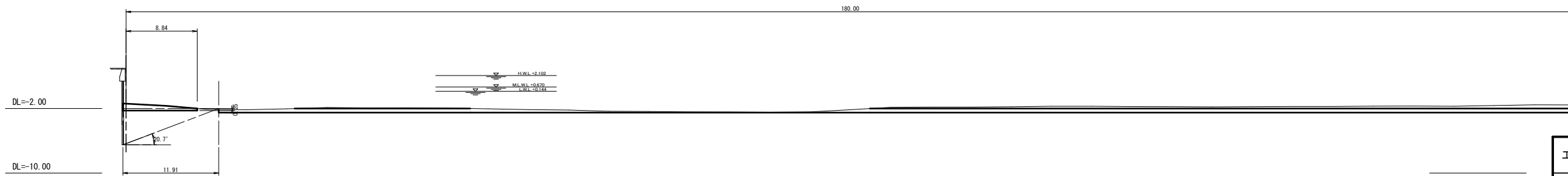
水深	-	(3.8)
床掘(1)	-	(-)
床掘(2)	-	(-)

+80.0
GH=-2.10



水深	40.6
床掘(1)	-
床掘(2)	-

+60.0
GH=-1.40



水深	96.0
床掘(1)	-
床掘(2)	5.5

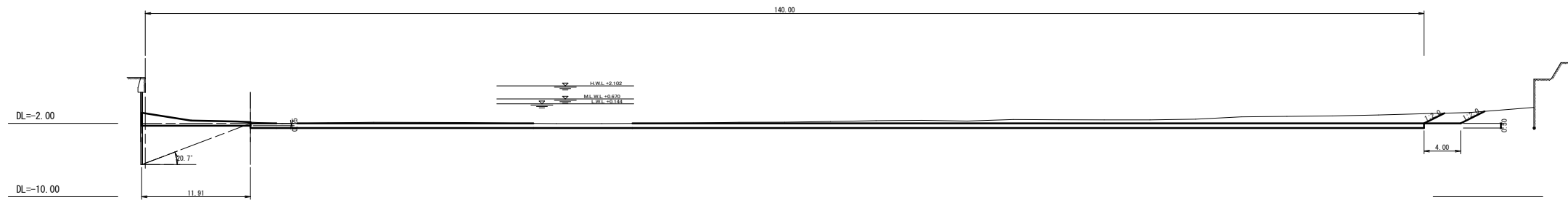
+100.0
+80.0
+60.0
泊地
※この図面はA1サイズを原寸とする。

工事名	平成29年度水振補第2号 河芸漁港泊地及び航路浚渫工事		
施工箇所名	津市河芸町一色地先		
図面名	横断図(2)		
縮尺	1:300	図面番号	3/9
事業所名	津市農林水産部水産振興室		

横断図(3)

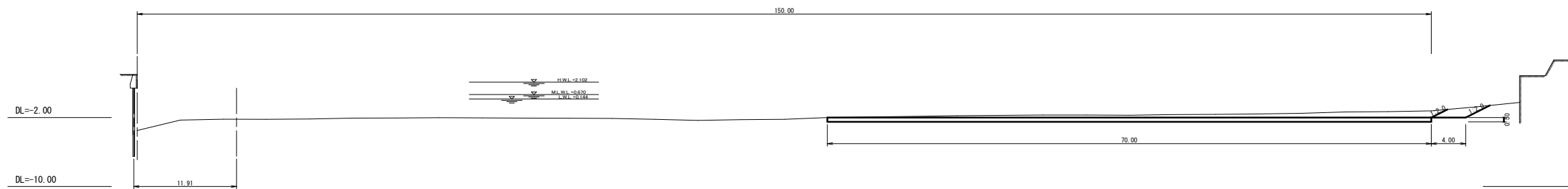
+160.0
GH=-0.90

浚 深	106.2
床掘(1)	-
床掘(2)	8.5



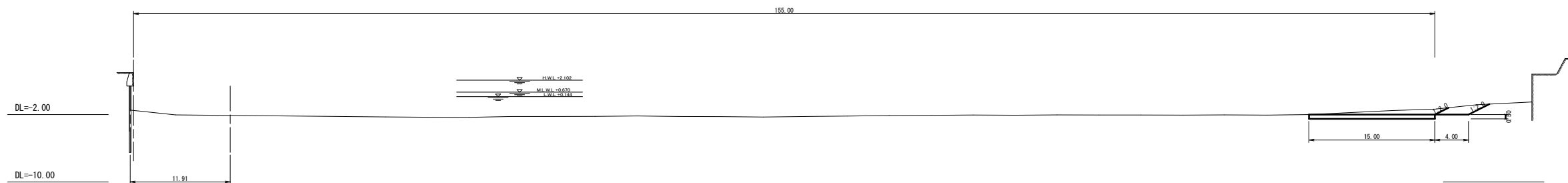
+140.0
GH=-3.50

浚 深	64.7
床掘(1)	-
床掘(2)	-



+120.0
GH=-1.50

浚 深	17.6
床掘(1)	-
床掘(2)	-



+160.0
+140.0
+120.0
泊 地

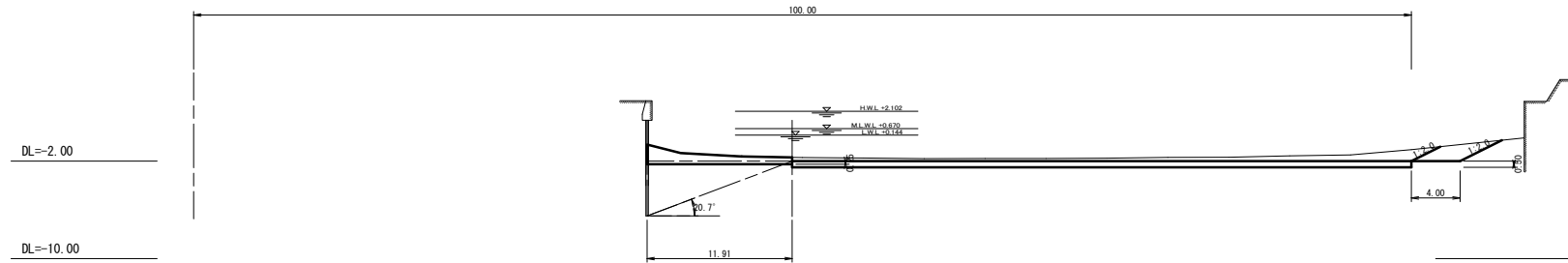
※この図面はA1サイズを原寸とする。

工 事 名	平成29年度水振補第2号 河芸漁港泊地及び航路浚深工事		
施工箇所名	津市河芸町一色地先		
図 面 名	横断図(3)		
縮 尺	1:300	図面番号	4/9
事 業 所 名	津市農林水産部水産振興室		

横断図(4)

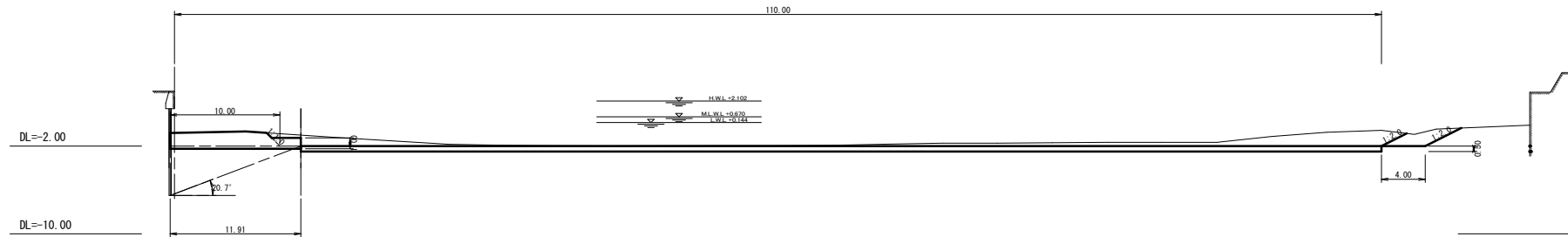
+220.0
GH=-0.74

浚 深	49.3
床掘(1)	-
床掘(2)	9.9



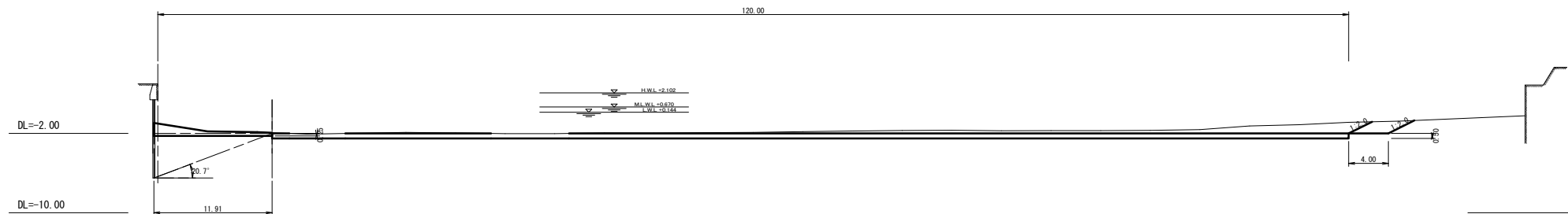
+200.0
GH=-0.80

浚 深	90.7
床掘(1)	1.0
床掘(2)	16.5



+180.0
GH=-1.00

浚 深	85.3
床掘(1)	-
床掘(2)	7.4

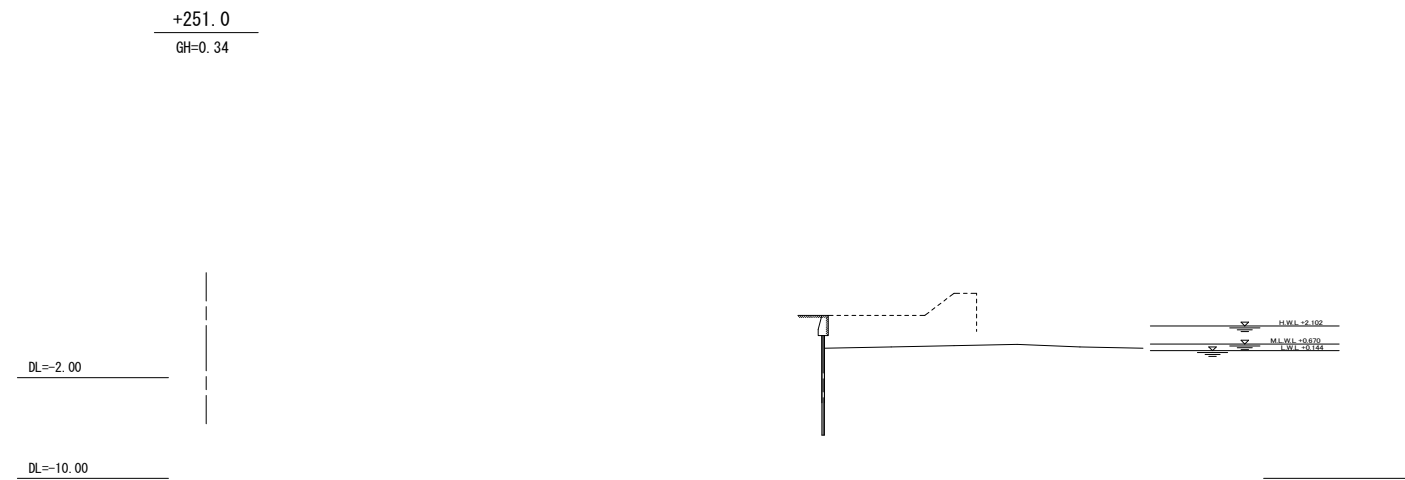


+220.0
+200.0
泊地 +180.0

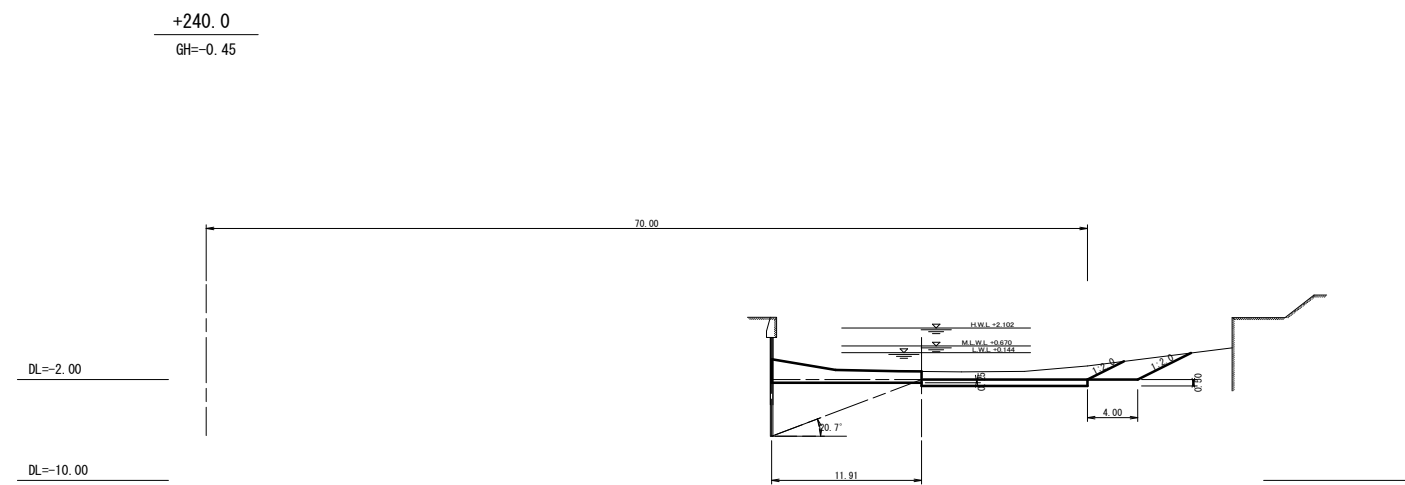
※この図面はA1サイズを原寸とする。

工 事 名	平成29年度水振補第2号 河芸漁港泊地及び航路浚渫工事		
施工箇所名	津市河芸町一色地先		
図 面 名	横断図(4)		
縮 尺	1:300	図面番号	5/9
事 業 所 名	津市農林水産部水産振興室		

横断図(5)



浚 深	-
床掘(1)	-
床掘(2)	-



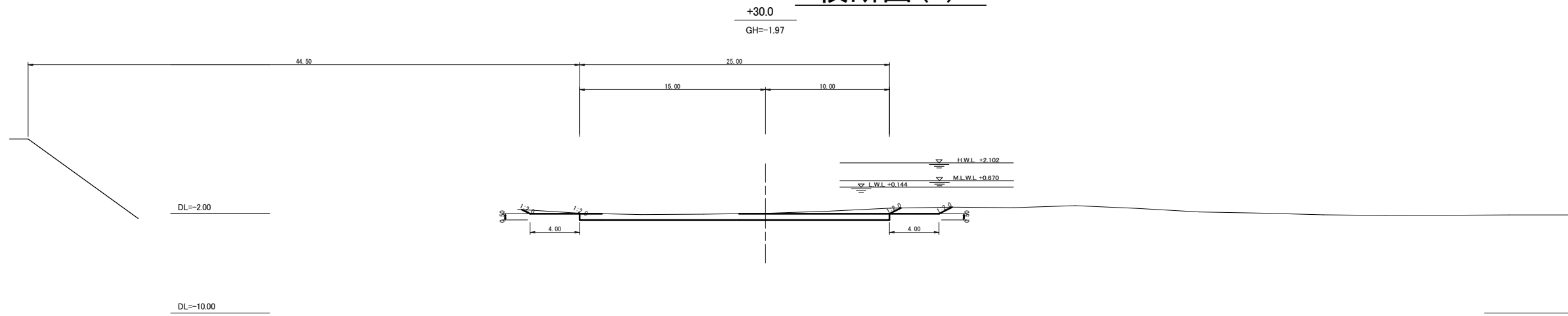
浚 深	24.8
床掘(1)	-
床掘(2)	13.9

泊地 +251.0
+240.0

※この図面はA1サイズを原寸とする。

工 事 名	平成29年度水振補第2号 河芸漁港泊地及び航路浚渫工事		
施工箇所名	津市河芸町一色地先		
図 面 名	横断図(5)		
縮 尺	1:300	図面番号	6/9
事 業 所 名	津市農林水産部水産振興室		

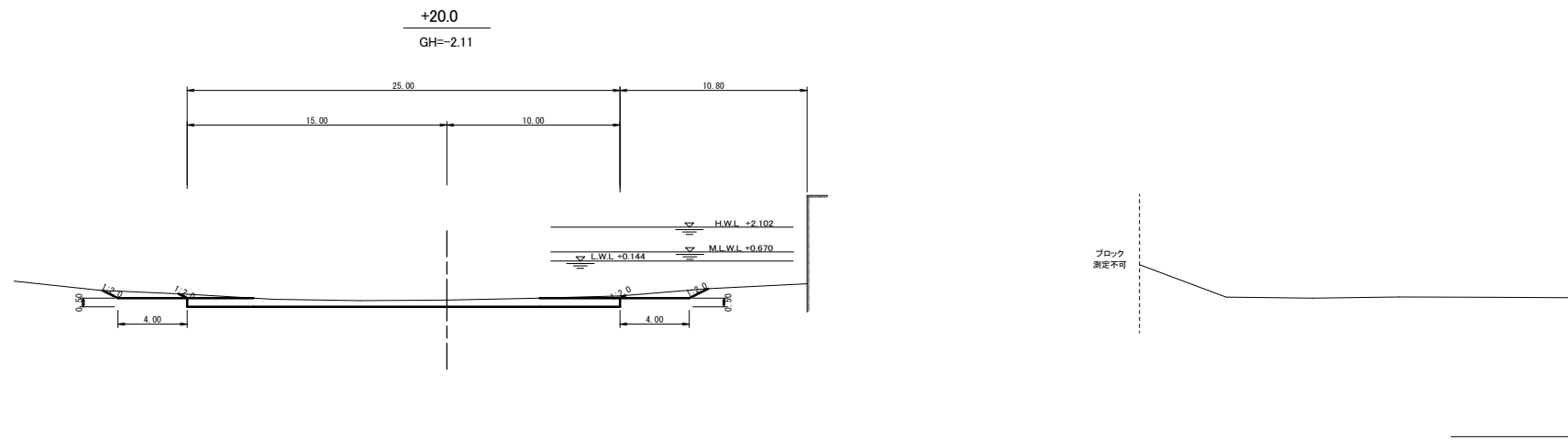
横断図(6)



浚 深	17.3
床掘(1)	-
床掘(2)	-

DL=-2.00

DL=-10.00

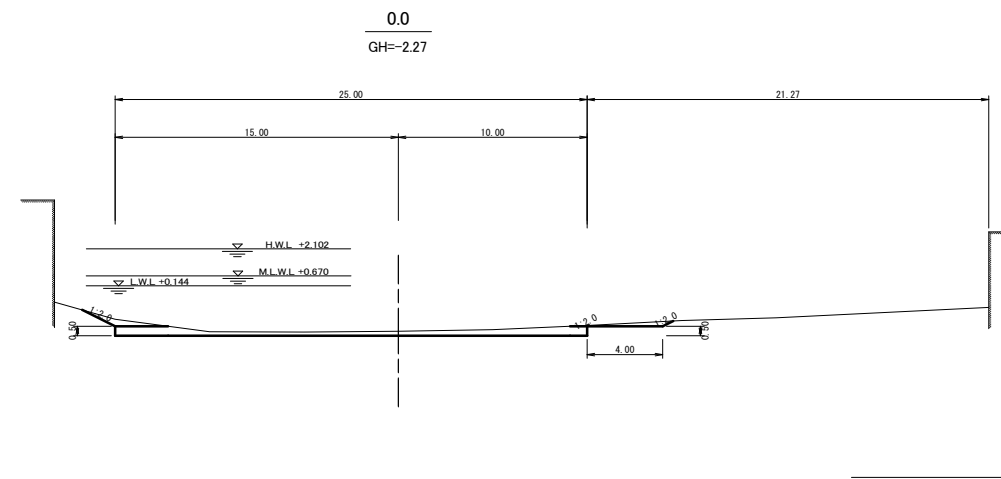


浚 深	14.6
床掘(1)	-
床掘(2)	-

DL=-2.00

DL=-10.00

ブロック
測定不可



浚 深	9.2
床掘(1)	-
床掘(2)	-

DL=-2.00

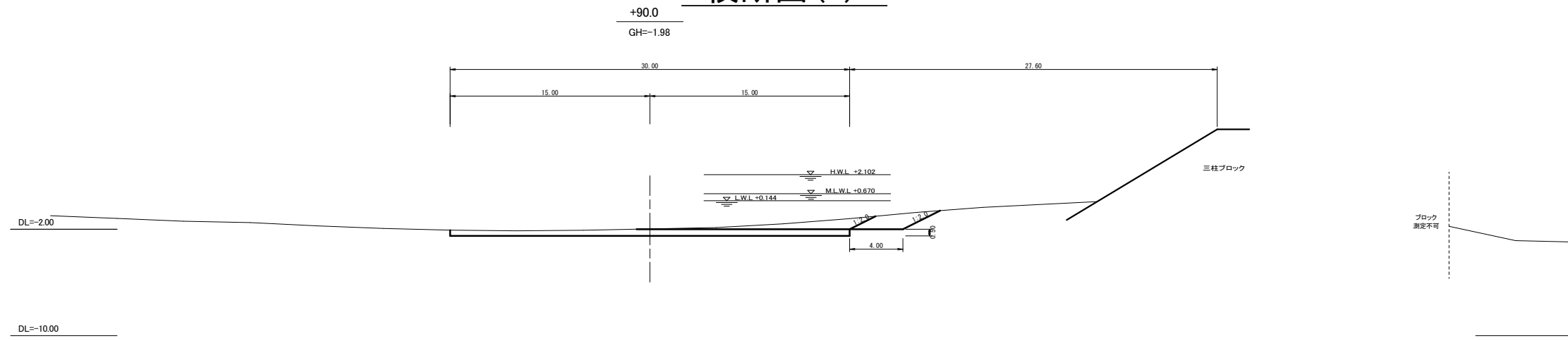
DL=-10.00

+30.0
+20.0
航 路 0.0

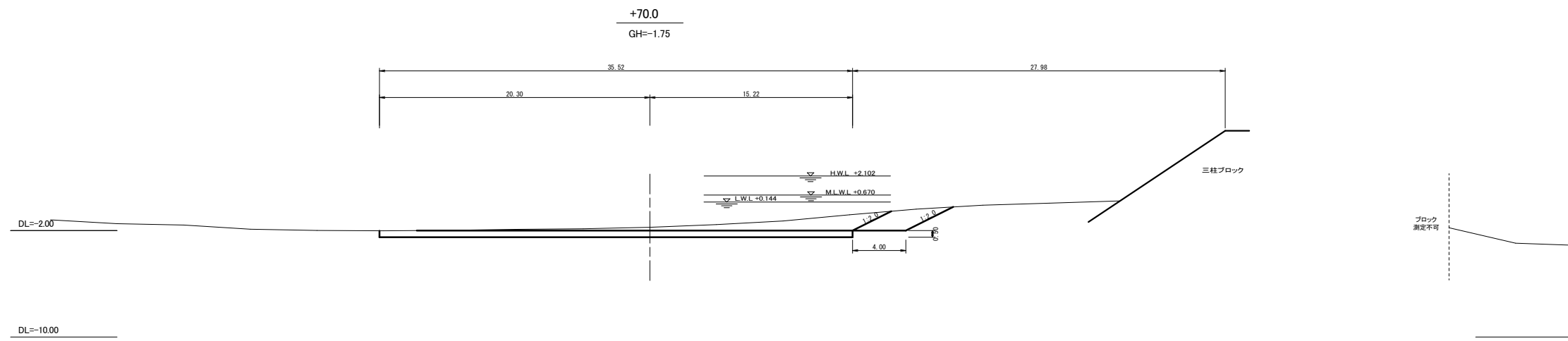
※この図面はA1サイズを原寸とする。

工 事 名	平成29年度水振補第2号 河芸漁港泊地及び航路浚深工事		
施工箇所名	津市河芸町一色地先		
図 面 名	横断図(6)		
縮 尺	1:200	図面番号	7/9
事 業 所 名	津市農林水産部水産振興室		

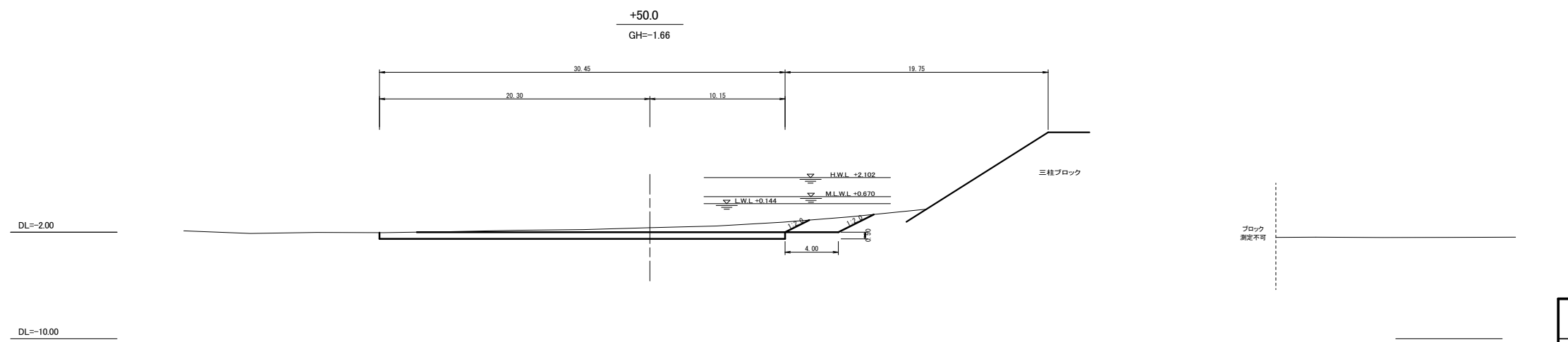
横断図(7)



浚 深	24.1
床掘(1)	-
床掘(2)	-



浚 深	37.6
床掘(1)	-
床掘(2)	-



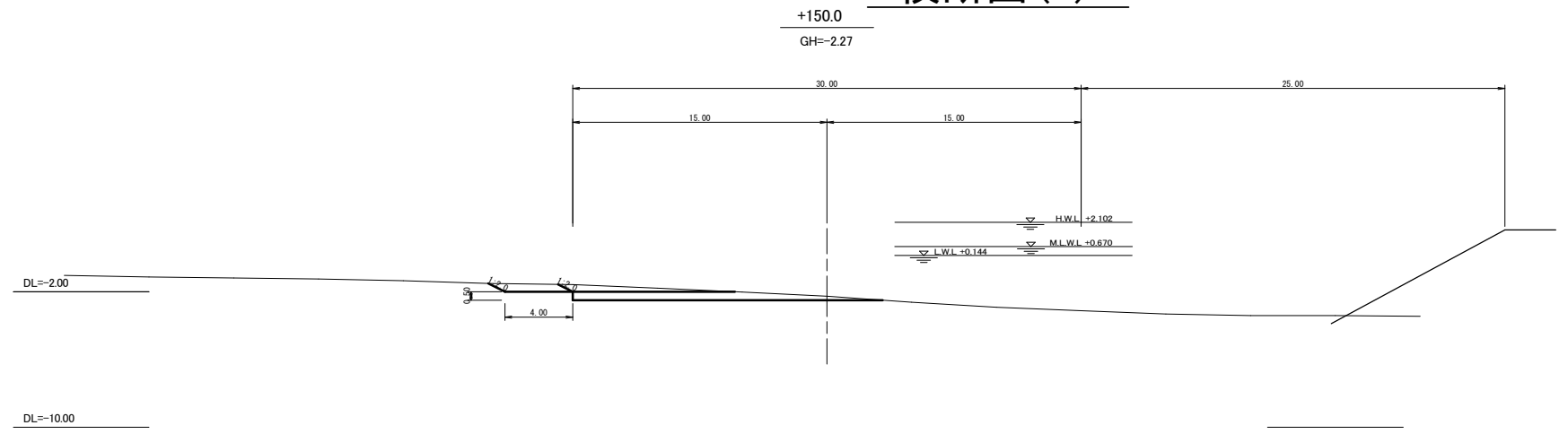
浚 深	28.1
床掘(1)	-
床掘(2)	-

航路
+90.0
+70.0
+50.0

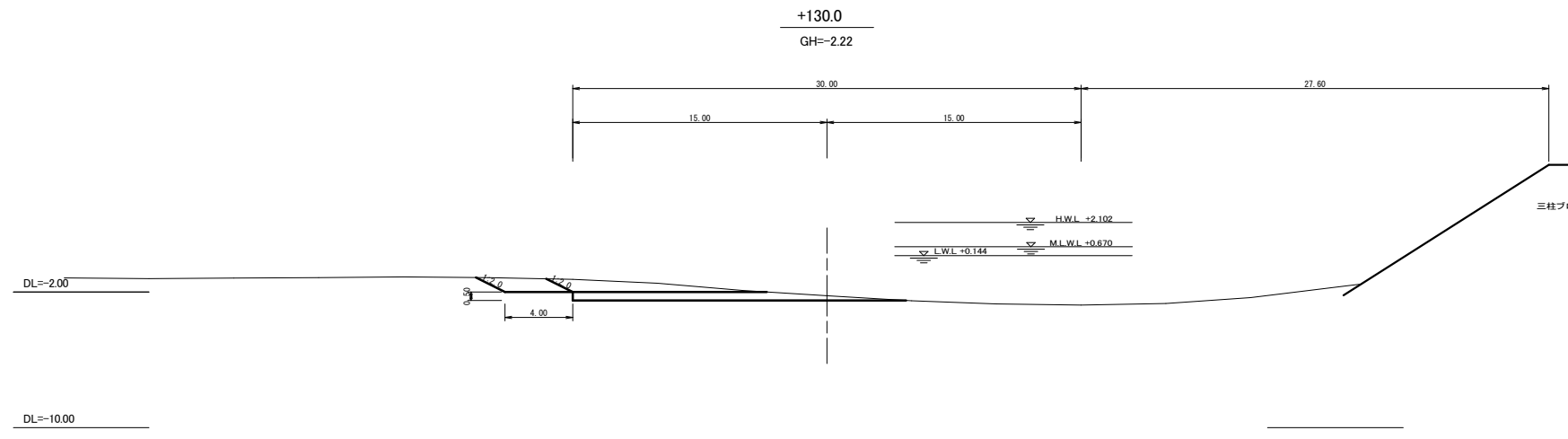
※この図面はA1サイズを原寸とする。

工 事 名	平成29年度水振補第2号 河芸漁港泊地及び航路浚渫工事		
施工箇所名	津市河芸町一色地先		
図 面 名	横断図(7)		
縮 尺	1:200	図面番号	8/9
事 業 所 名	津市農林水産部水産振興室		

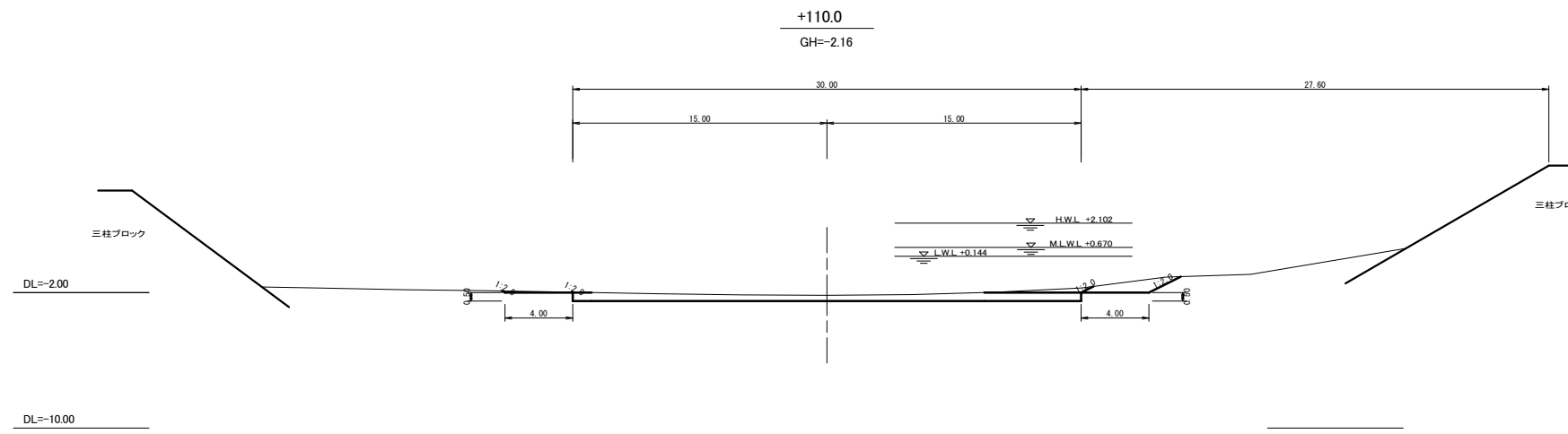
横断図(8)



浚 深	11.2
床掘(1)	-
床掘(2)	-



浚 深	16.4
床掘(1)	-
床掘(2)	-



浚 深	16.5
床掘(1)	-
床掘(2)	-

航路
+150.0
+130.0
+110.0

※この図面はA1サイズを原寸とする。

工 事 名	平成29年度水振補第2号 河芸漁港泊地及び航路浚渫工事		
施工箇所名	津市河芸町一色地先		
図 面 名	横断図(8)		
縮 尺	1:200	図面番号	9/9
事 業 所 名	津市農林水産部水産振興室		