

平面図



1号工事箇所 ※この図面はA1サイズを原寸とする。

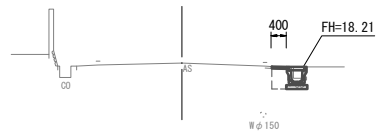
工事名	平成29年度南道維環第4号 久居小野辺町地内道路整備工事		
施工箇所名	津市久居小野辺町 地内		
図面の種類	平面図		
縮尺	S=1:500	図面番号	1 / 4
事業所名	津市建設部 津南工事事務所		

横断面図
S=1:100

工法図
S=1:20

NO. 1+7.0
GH=18.30

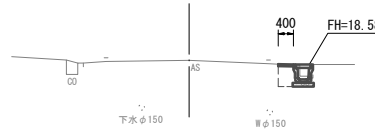
床掘り	0.34	m2
埋戻し	0.23	m2
舗装版破砕	0.40	rn
表層(1)	0.40	rn
コンクリート構造物取壊し(1)	0.10	m2



DL=15.00

NO. 3+7.0
GH=18.69

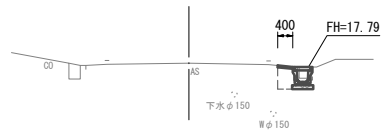
床掘り	0.34	m2
埋戻し	0.23	m2
舗装版破砕	0.40	rn
表層(1)	0.40	rn
コンクリート構造物取壊し(1)	0.10	m2



DL=15.00

NO. 0+7.0
GH=17.88

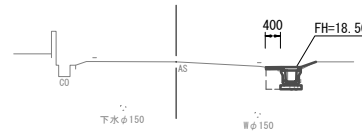
床掘り	0.34	m2
埋戻し	0.23	m2
舗装版破砕	0.40	rn
表層(1)	0.40	rn
コンクリート構造物取壊し(1)	0.10	m2



DL=15.00

NO. 2+13.3
GH=18.63

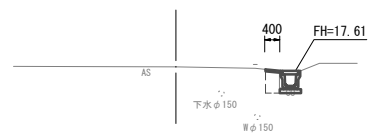
床掘り	0.31	m2
埋戻し	0.23	m2
舗装版破砕	0.40	rn
表層(1)	0.40	rn
コンクリート構造物取壊し(1)	0.10	m2



DL=15.00

NO. 0
GH=17.71

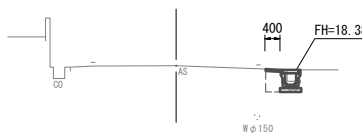
床掘り	0.28	m2
埋戻し	0.24	m2
舗装版破砕	0.40	rn
表層(1)	0.40	rn
コンクリート構造物取壊し(1)	0.10	m2



DL=15.00

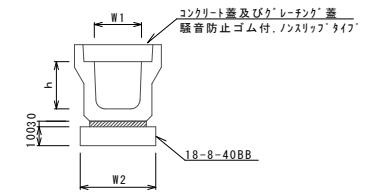
NO. 2+0.5
GH=18.48

床掘り	0.35	m2
埋戻し	0.23	m2
舗装版破砕	0.40	rn
表層(1)	0.40	rn
コンクリート構造物取壊し(1)	0.10	m2



DL=15.00

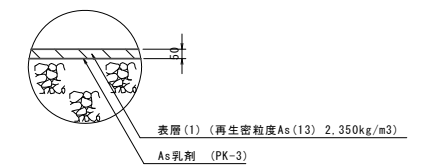
プレキャストU型側溝(12)



名称	規格	単位	数量		備考
			(12)	10.0m当り	
プレキャストU型側溝	3種	名称	300A		リサイクル製品
		値	5.00		
数モルタル	1:3	m3	0.11		
基礎材	RC-40	m3	-		
均しコンクリート	18-R-40(BB)	m3	0.46		
同上型枠		m2	2.00		
基面整正		m2	4.60		
h		mm	300		
W1		mm	300		
W2		mm	460		

※グレーチング蓋については、10mに1枚布設すること。

舗装工



工事箇所	※この図面はA1サイズを原寸とする。		
工事名	平成29年度南道維環第4号 久居小野辺町地内道路整備工事		
施工箇所名	津市久居小野辺町 地内		
図面の種類	横断面図、工法図		
縮尺	図示	図面番号	2 / 4
事業所名	津市建設部 津南工事事務所		

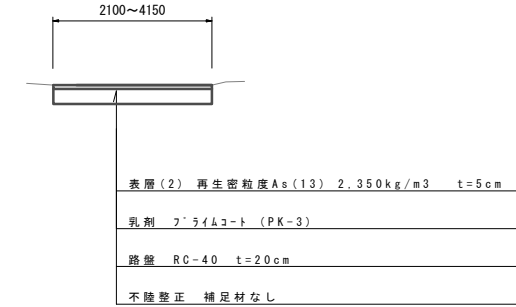
平面図

S=1:250



標準横断面図

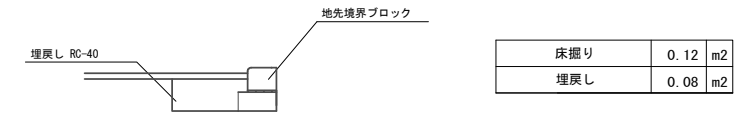
S=1:50



	No.0	No.0+2.6	No.0+11.9	No.0+19.7	No.0+27.8	No.0+33.1	No.0+38.7	No.0+38.7 (同所)	No.1+0.5	
掘削	0.53	0.53	0.60	0.63	0.53	0.53	0.63	0.42	0.75	m2
舗装版破砕	-	-	-	-	-	-	-	2.50	4.90	m
不陸整正	2.10	2.10	2.40	2.50	2.10	2.10	2.50	2.10	3.75	m
路盤	2.10	2.10	2.40	2.50	2.10	2.10	2.50	2.10	3.75	m
表層(2)	2.10	2.10	2.40	2.50	2.10	2.10	2.50	2.50	4.15	m

縁石工標準横断面図

S=1:20

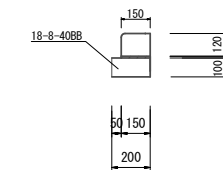


床掘り	0.12	m2
埋戻し	0.08	m2

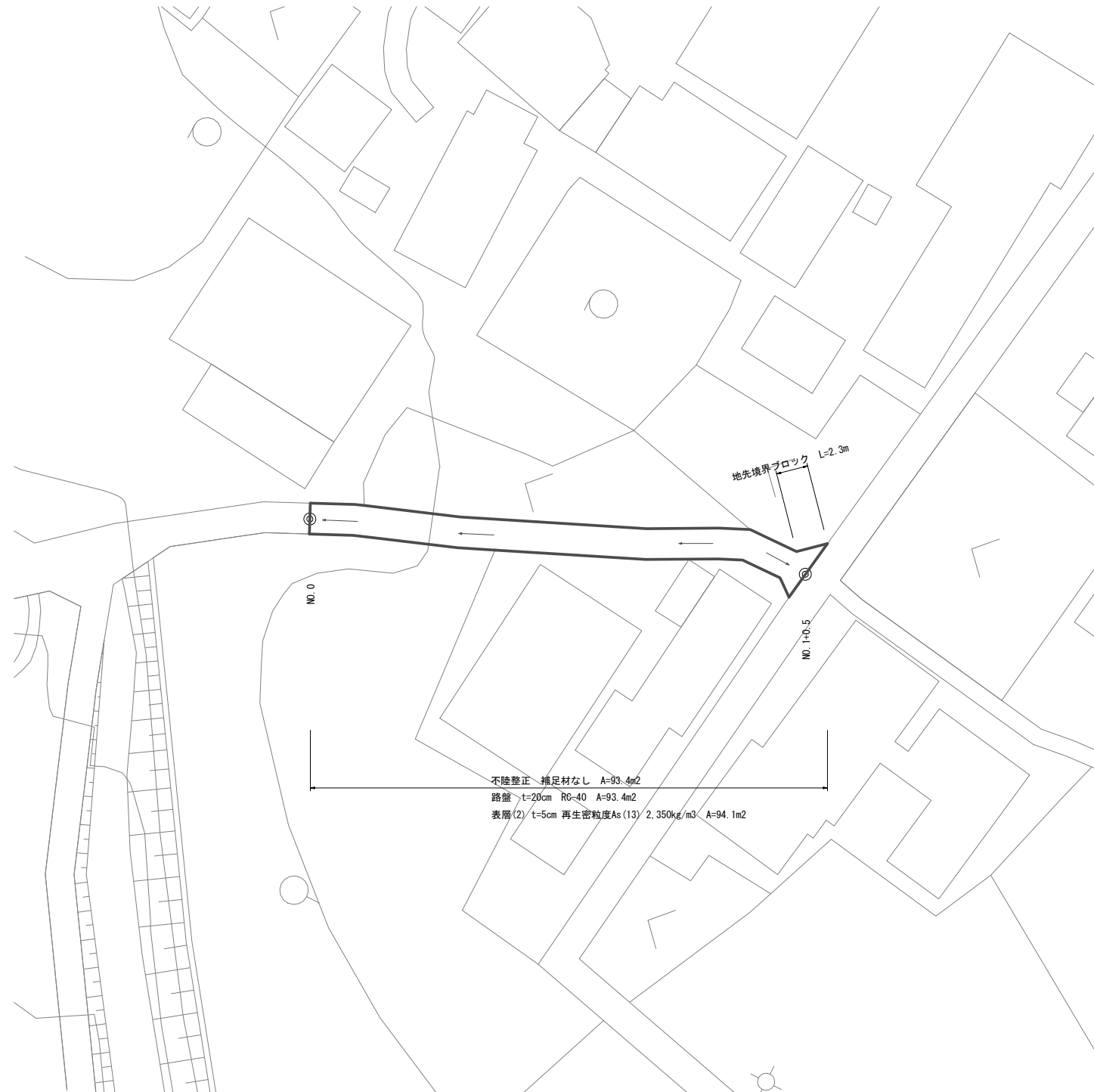
工法図

S=1:20

地先境界ブロック



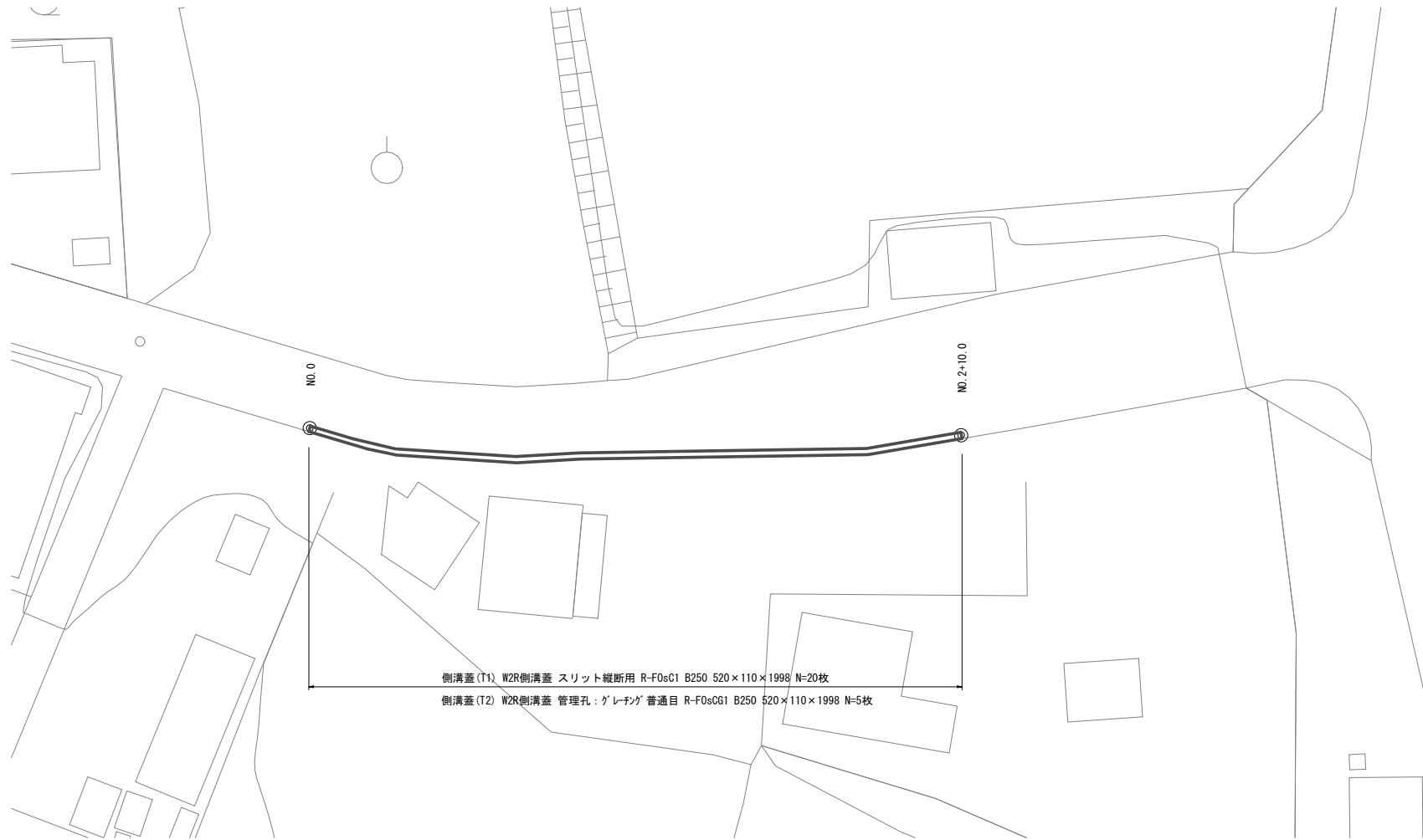
材料表		10m当り	
名称	規格	単位	数量
地先境界ブロック	B種	個	16.5
敷モルタル	1:3	m3	0.02
コンクリート	18-8-4088	m3	0.20
型枠		m2	2.00



2号工事箇所 ※この図面はA1サイズを原寸とする。

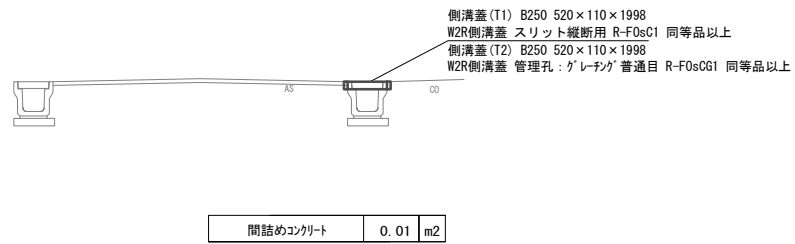
工事名	平成29年度南道維環第4号 久居小野辺町地内道路整備工事		
施工箇所名	津市久居小野辺町 地内		
図面の種類	平面図、標準横断面図、工法図		
縮尺	図示	図面番号	3 / 4
事業所名	津市建設部 津南工事事務所		

平面図
S=1:250

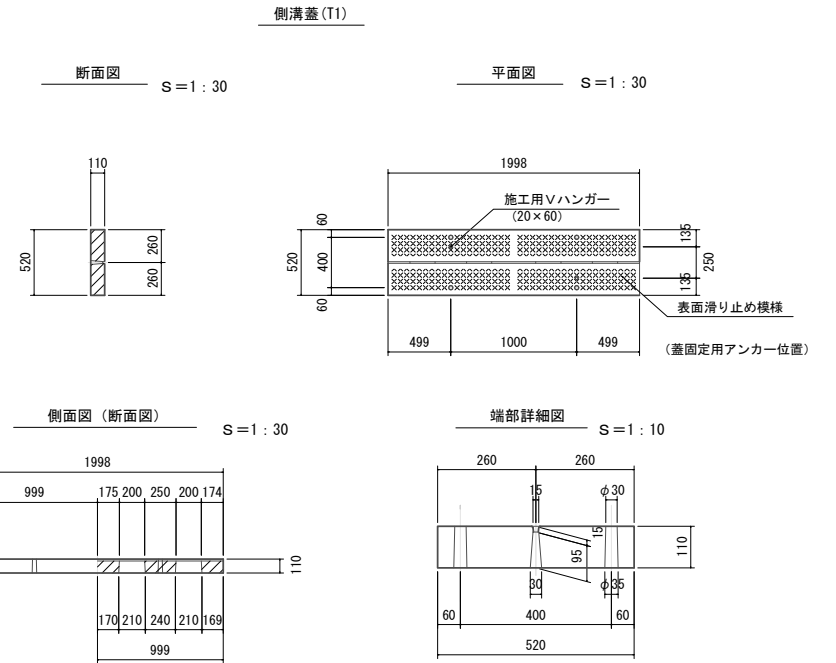


側溝蓋 (T1) W2R側溝蓋 スリット縦断用 R-F0sC1 B250 520×110×1998 N=20枚
側溝蓋 (T2) W2R側溝蓋 管理孔: グレーチング 普通目 R-F0sCG1 B250 520×110×1998 N=5枚

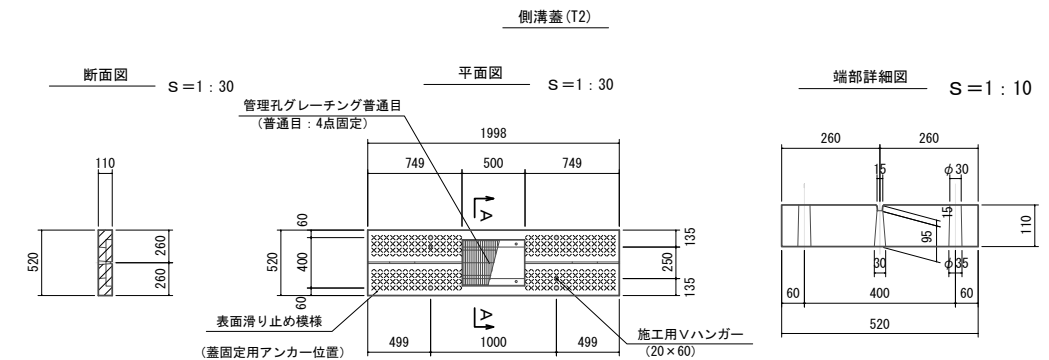
標準横断面図
S=1:50



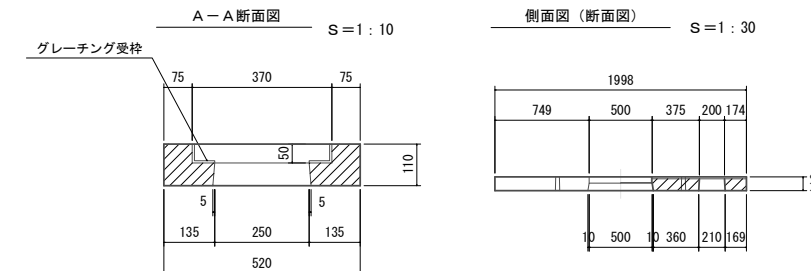
工法図



側溝蓋 (T1)		5.0枚当たり	
名称	規格	単位	数量
側溝蓋 (T1)	W2R側溝蓋 スリット縦断用 R-F0sC1 B250 520×110×1998	枚	5.0
コンクリート剛孔	φ20	孔	20.0
無収縮モルタル		kg	100.0



側溝蓋 (T2)		5.0枚当たり	
名称	規格	単位	数量
側溝蓋 (T2)	W2R側溝蓋 管理孔: 'A'-'A1' 普通目 R-F0sCG1 B250 520×110×1998	枚	5.0
コンクリート剛孔	φ20	孔	20.0
無収縮モルタル		kg	100.0



※この図面はA1サイズを原寸とする。

工事名	平成29年度南道維環第4号 久居小野辺町地内道路整備工事
施工箇所名	津市久居小野辺町 地内
図面の種類	平面図、標準横断面図、工法図
縮尺	図示 図面番号 4/4
事業所名	津市建設部 津南工事事務所