

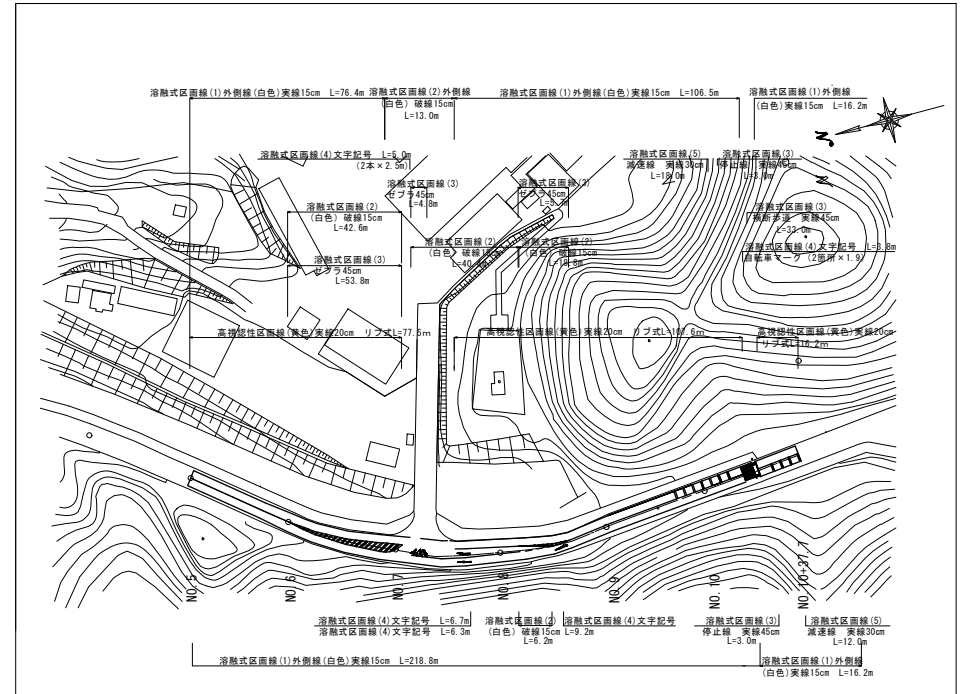
平面図

S=1:1000



区画線平面図

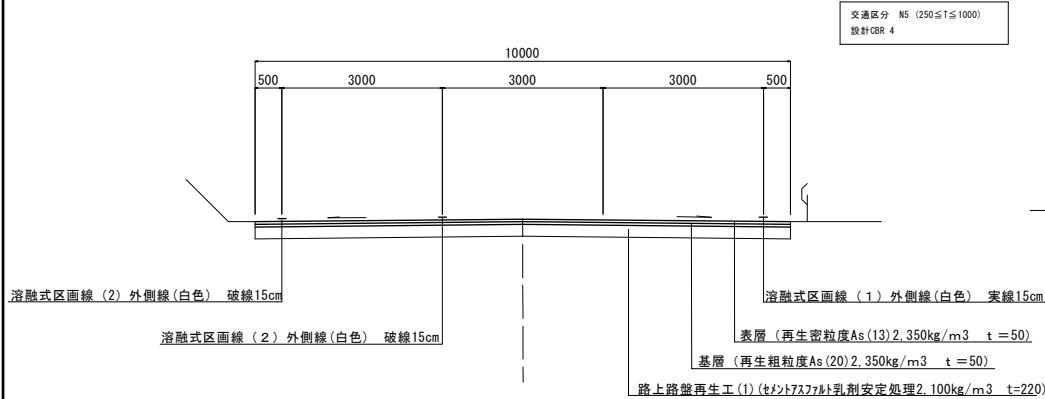
S=1:1000



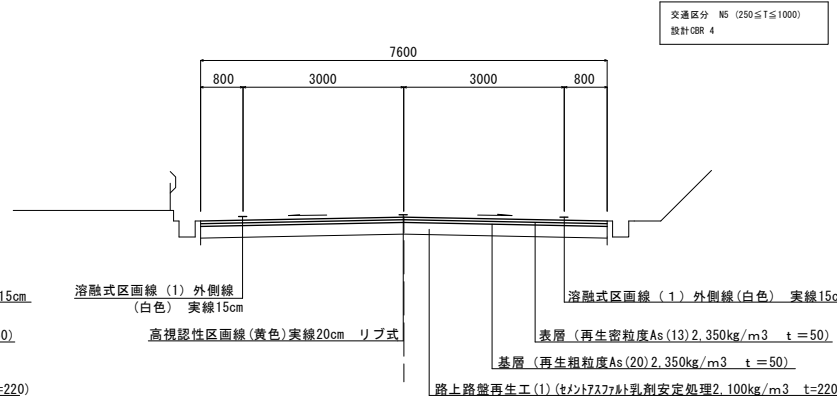
標準横断面

S=1:50

交差点部



一般部

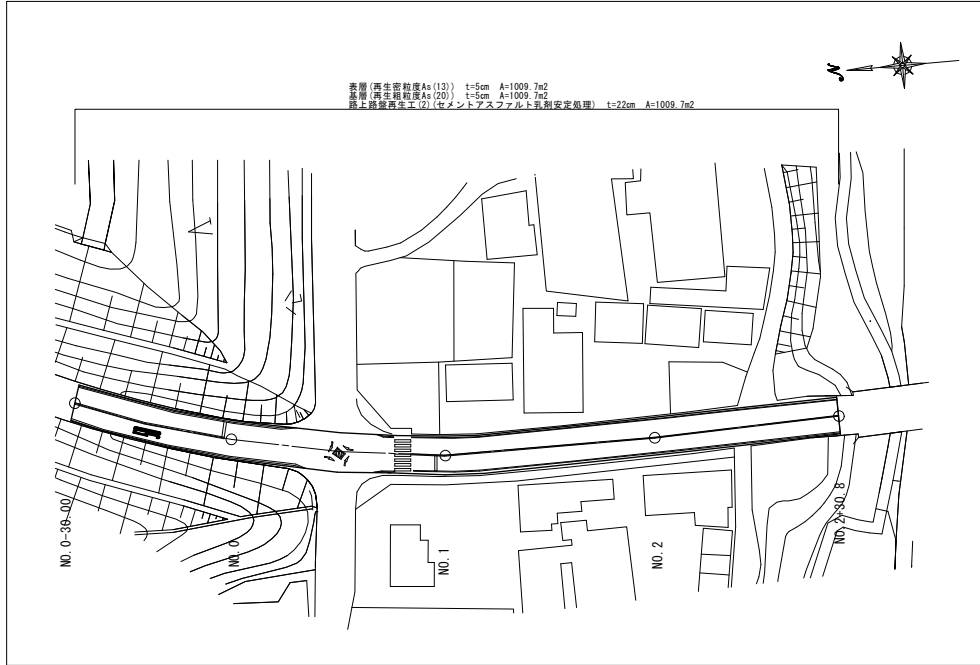


1号工事箇所
この図面はA-1サイズを原寸とする。

工事名	平成29年度北道補第2号 白山芸濃線舗装修繕工事(その1)		
施工箇所名	津市美里町家所ほか3町地内		
図面の種類	平面図	区画線平面図	標準横断面
縮尺	図示	図面番号	1/2
事業所名	津市建設部津北工事業所		

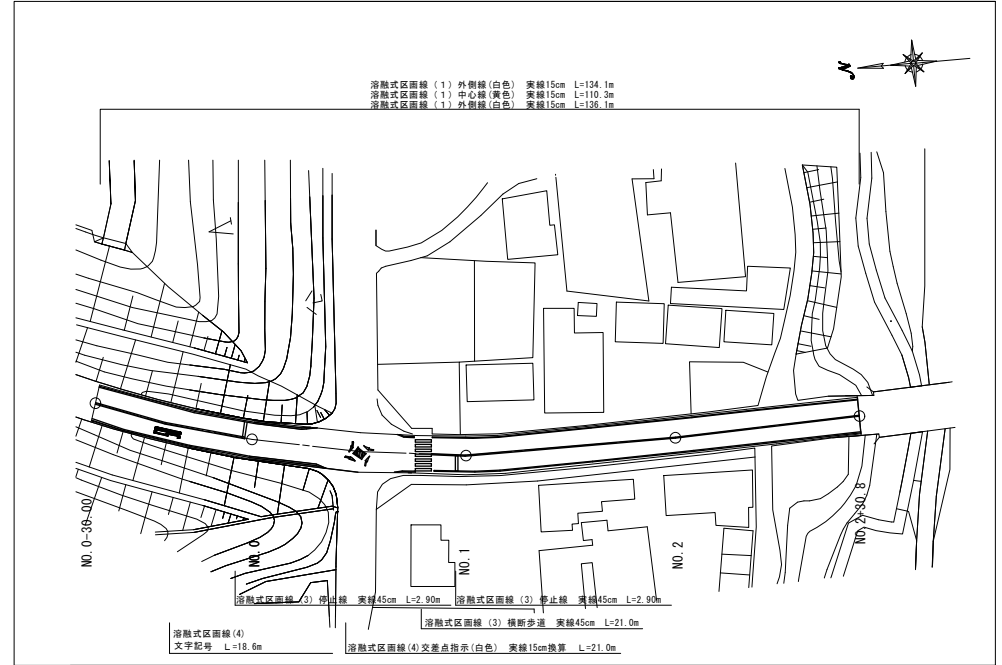
平面図

S=1:500



区画線平面図

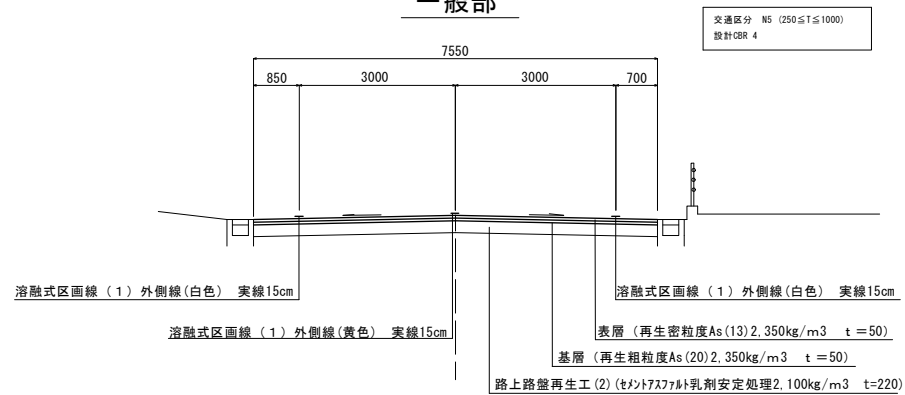
S=1:500



標準横断面

S=1:50

一般部



2号工事箇所
 この図面はA-1サイズを原寸とする。

工事名	平成29年度北遠補修第2号 白山浜線舗装修繕工事(その1)		
施工箇所名	津市美里町家所ほか3町地内		
図面の種類	平面図	区画線平面図	標準横断面図
縮尺	図示	図面番号	2/2
事業所名	津市建設部津北工事事務所		