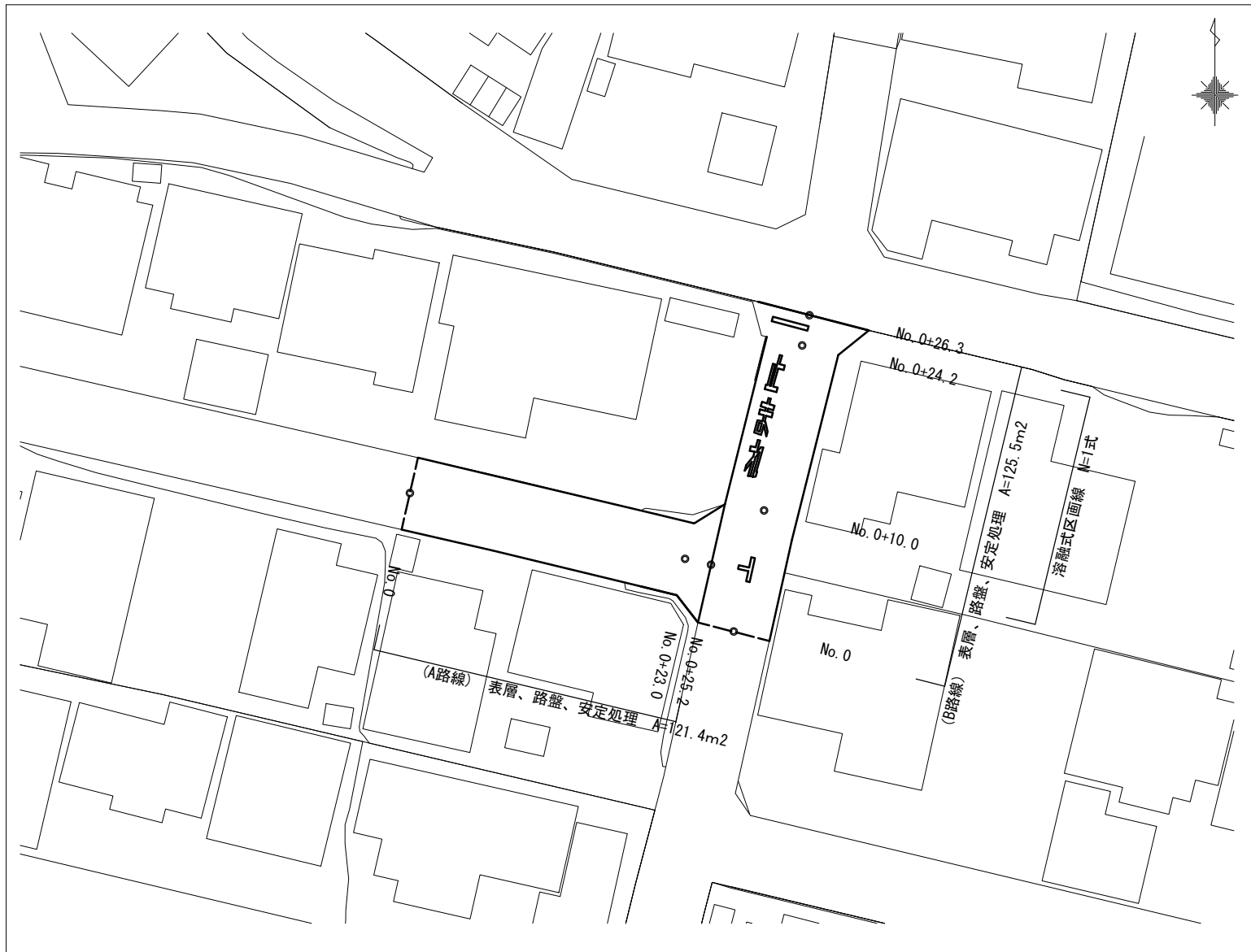


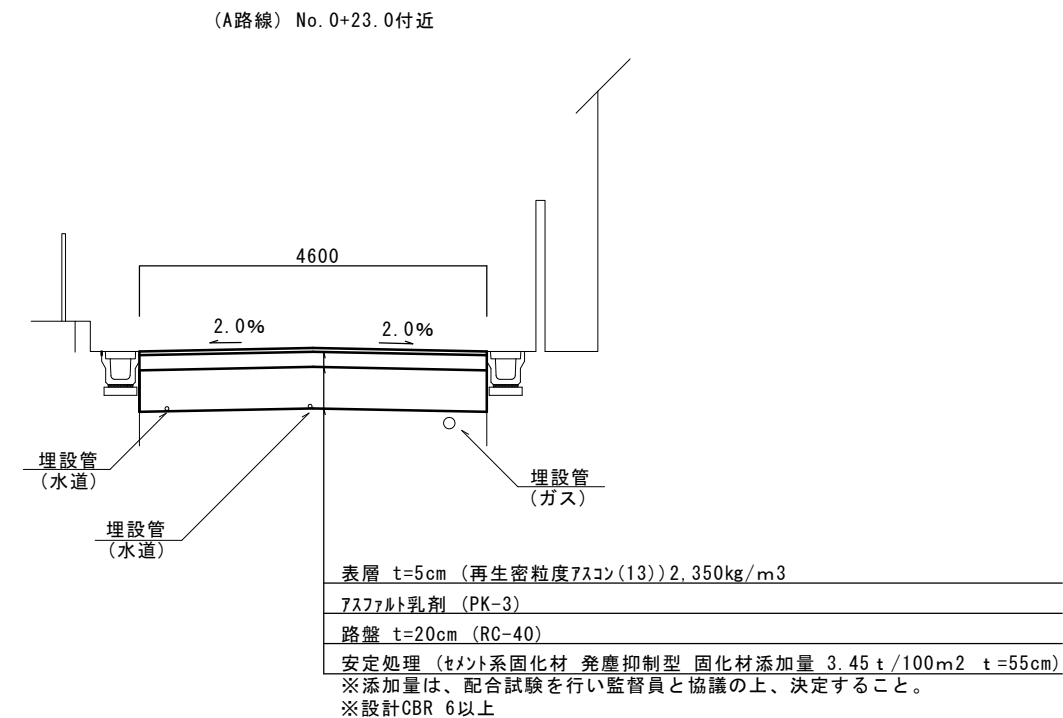
平面図

S=1:250



標準横断面

S=1:50



(1号工事箇所)
※この図面はA1サイズを原寸とする。

工 事 名	平成29年度北道維第24号 大谷町ほか2町地内道路修繕(舗装)工事		
施工箇所名	津市大谷町ほか2町 地内		
図面の種類	平面図・標準横断面図		
縮 尺	図示	図面番号	1/3
事 務 所 名	津市建設部津北工事事務所		

S=1 : 250



S=1:50

600	3050	1100
-----	------	------



表層	t=5cm (再生密粒度7スコン(13))	2,350kg/m ³
7スファルト乳剤 (PK-3)		
路盤	t=20cm (RC-40)	
不陸整正(1) 補足材なし		

工 事 名	平成29年度北道維第24号 大谷町ほか2町地内道路修繕(舗装)工事		
施工箇所名	津市大谷町ほか2町 地内		
図面の種類	平面図・標準横断面		
縮 尺	図示	図面番号	2/3
事 務 所 名	津市建設部津北工事事務所		

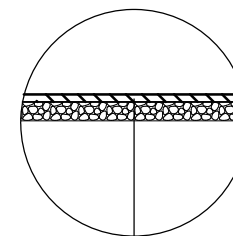
平 面 図

S=1:250



工 法 図

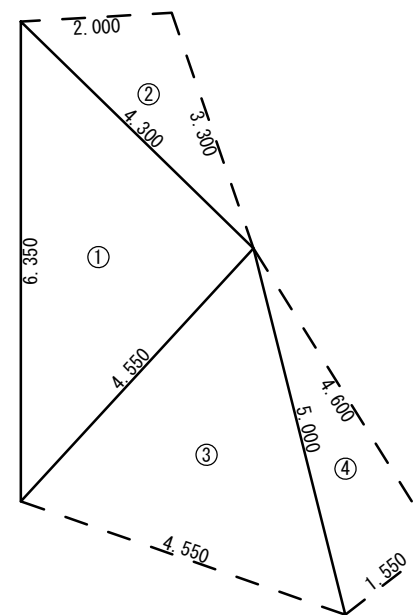
S=1:25



表層	t=5cm	(再生密粒度ｱｽﾌﾙﾄ(13))	2,350kg/m3
ｱｽﾌﾙﾄ乳剤	(PK-3)		
不陸整正(2)	t=2cm	(RC-40)	

展 開 図

S=1:50



符号	辺A	辺B	辺C	面積(m2)
1	6.350	4.550	4.300	9.78
2	4.300	3.300	2.000	3.17
3	4.550	4.550	5.000	9.50
4	5.000	1.550	4.600	3.55
合計				26.00

(3号工事箇所)
※この図面はA1サイズを原寸とする。

工 事 名	平成29年度北道維第24号 大谷町ほか2町地内道路修繕(舗装)工事		
施工箇所名	津市大谷町ほか2町 地内		
図面の種類	平面図・工法図・展開図		
縮 尺	図示	図面番号	3/3
事 務 所 名	津市建設部津北工事事務所		