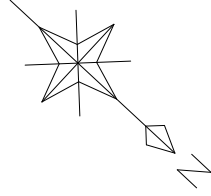


平面図

S=1 : 500

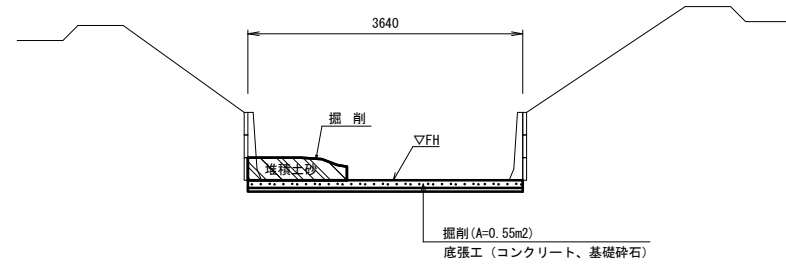


※この図面はA1サイズを原寸とする。

工事名	平成29年度 農基補第1号 安濃町戸島地内水路改修工事		
施工箇所名	津市安濃町戸島地内		
図面の種類	平面図		
縮尺	図示	図面番号	1 / 3
事業所名	津市農林水産部 農業基盤整備課		

### 標準横断面図

S=1 : 50



堆積土砂一覧

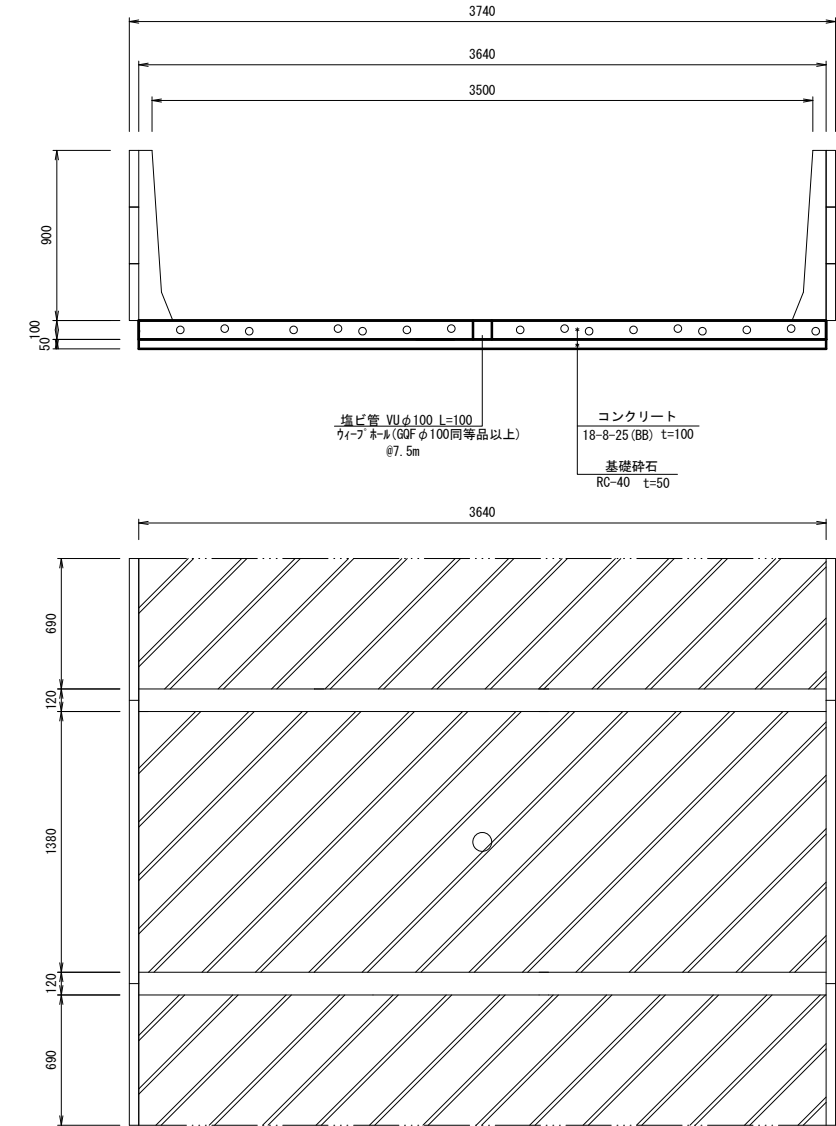
測点	幅(W)	厚さ(t)	延長(L)
No.0~No.2+4.5付近	2,700	200	44,500
No.3+5.0~No.4付近	1,000	300	15,000
No.4~No.4+16.0付近	1,200	300	16,000
No.4+16.0~No.5+14.0(左岸)	1,700	400	18,000
No.5+2.0~No.5+10.5付近(右岸)	1,200	200	8,500
No.7+11.7~No.7+16.2付近(左岸)	800	250	4,500
No.7+16.2~No.8+6.2付近(左岸)	1,300	350	10,000
No.8+6.2~No.8+16.7付近(右岸)	1,300	200	10,500

測点	GH	FH	備考
No.0	7.704	7.704	
No.1	7.748	7.748	
No.2	7.793	7.793	
No.2+9.7	7.814	7.814	控除区間
No.3	8.296	8.296	
No.3+1.6	8.284	8.284	
No.4	8.320	8.320	
No.5	8.359	8.359	
No.5+15.7	8.390	8.390	控除区間
No.6	8.393	8.393	
No.6+7.5	8.888	8.888	
No.7	8.910	8.910	
No.8	8.946	8.946	
No.8+16.7	8.976	8.976	

### 工法図

S=1 : 20

底張工



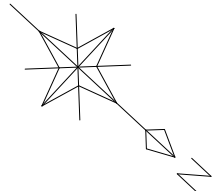
底張工

15.0m当り

名称	規格	単位	数量	摘要
コンクリート	18-8-25 (BB)	m <sup>3</sup>	5.02	t=100
基礎砕石	RC-40	m <sup>2</sup>	50.23	t=50
塩ビ管	VUφ100	m	0.20	@7.5m
ワイブホール	60Fφ100同等品以上	個	2.00	@7.5m
基面整正		m <sup>2</sup>	50.23	

※この図面はA1サイズを原寸とする。

工事名	平成29年度 農基補第1号 安濃町戸島地内水路改修工事
施工箇所名	津市安濃町戸島地内
図面の種類	標準横断面図・工法図
縮尺	図示 図面番号 2/3
事業所名	津市農林水産部 農業基盤整備課



仮設工  
(参考) S=1:500



※この図面はA1サイズを原寸とする。

工事名	平成29年度 農基補第1号 安濃町戸島地内水路改修工事
施工箇所名	津市安濃町戸島地内
図面の種類	仮設工 (参考)
縮尺	図示 図面番号 3/3
事業所名	津市農林水産部 農業基盤整備課