

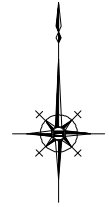
平面図 (1号工事箇所) S=1:1000



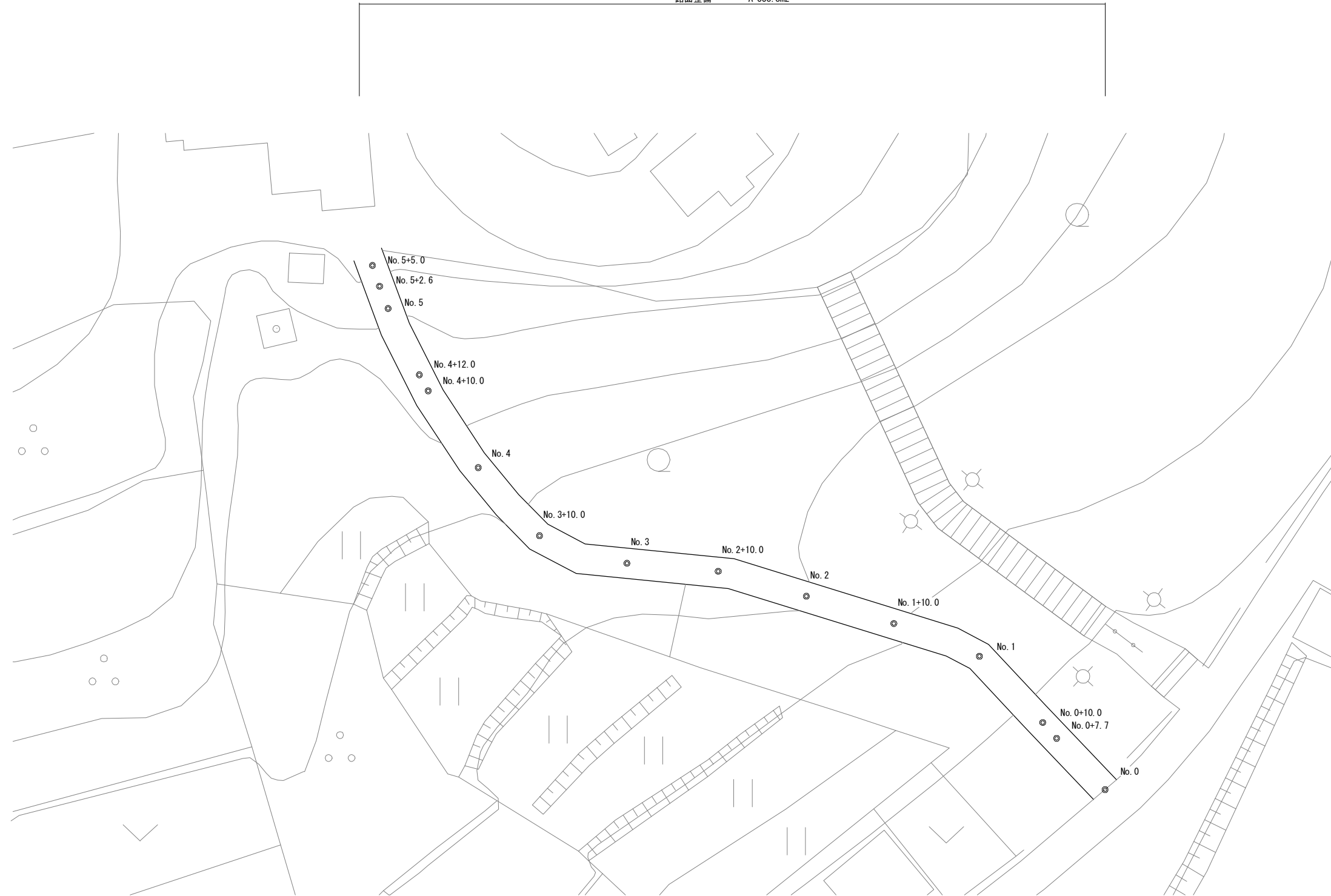
※ この図面はA3サイズを原寸とする。

工事名	平成29年度 建整特第5号 美杉町下之川地内道路整備工事		
施工箇所名	津市美杉町下之川地内		
図面の種類	平面図 (1号工事箇所)		
縮尺	S=1:1000	図面番号	1/4
事業所名	津市建設部建設整備課		

平面図 (2号工事箇所) S=1:500



不陸修正 A=338.8m²
路面整備 A=338.8m²

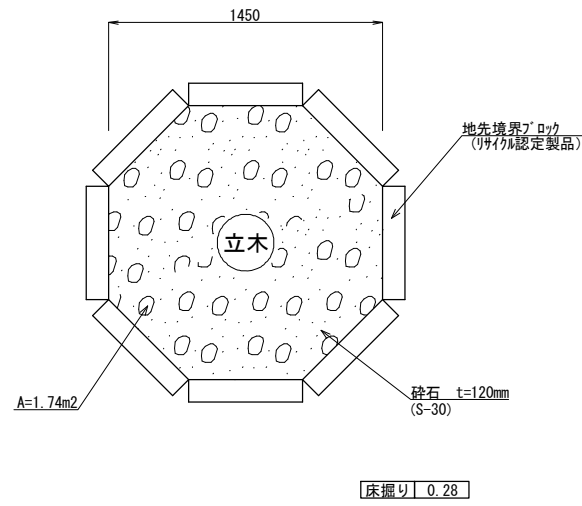


※ この図面はA3サイズを原寸とする。

工事名	平成29年度 建整特第5号 美杉町下之川地内道路整備工事		
施工箇所名	津市美杉町下之川地内		
図面の種類	平面図 (2号工事箇所)		
縮尺	S=1:500	図面番号	2/4
事業所名	津市建設部建設整備課		

各種工法図

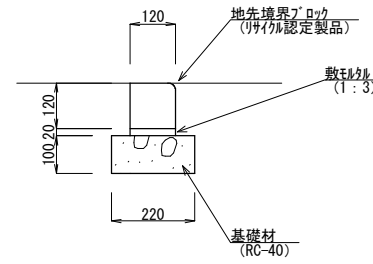
根囲い保護 S=1:40



根囲い保護 数量表 1式当り

名称	規格	単位	数量	摘要
地先境界ブロック	A種	m	4.80	
砕石	S-30 t=120mm	m2	1.74	

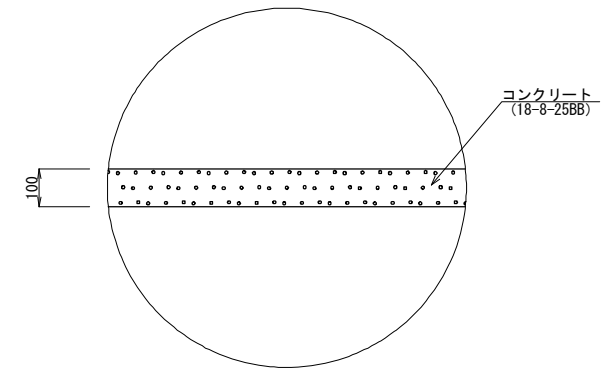
地先境界ブロック S=1:20



地先境界ブロック材料表 10.0m当り

名称	規格	単位	数量	摘要
地先境界ブロック	A種	本	16.50	伊予川認定製品 参考重量20.0kg/本
敷モルタル	1:3	m3	0.02	
基礎材	RC-40 t=100mm	m2	2.20	
基面整正		m2	2.20	

張コンクリート S=1:20



張コンクリート 数量表 100m2当り

名称	規格	単位	数量	摘要
コンクリート	18-8-25BB	m3	10.00	

※施工間隔10m毎に遮青目地材 (t=10mm) を設置すること。

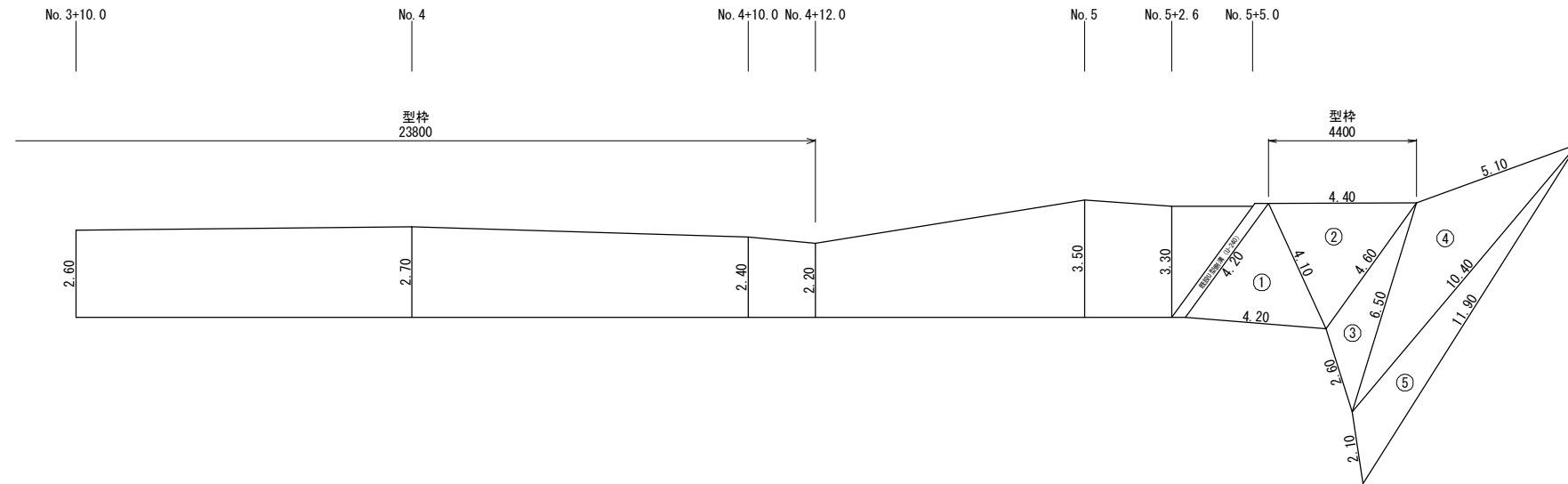
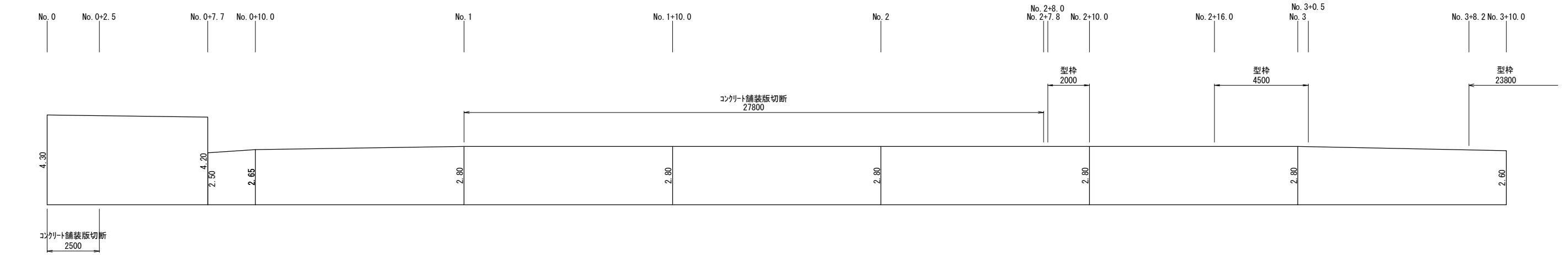
※ この図面はA3サイズを原寸とする。

工事名	平成29年度 建整特第5号 美杉町下之川地内道路整備工事		
施工箇所名	津市美杉町下之川地内		
図面の種類	各種工法図		
縮尺	図示	図面番号	3/4
事業所名	津市建設部建設整備課		

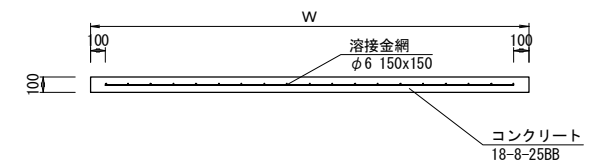
路面整備展開図

展開図
S=1:200

※施工間隔10m毎に瀝青目地材 (t=10mm) を設置すること。



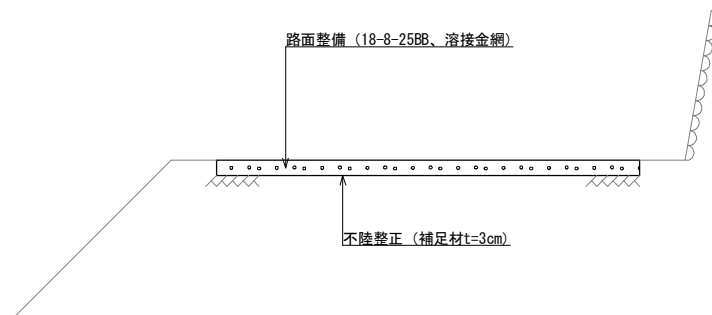
路面整備工法図
S=1:50



路面整備 材料表 (100m²当り)

名称	規格	単位	数量	摘要
コンクリート	18-8-25BB t=10cm	m ³	10.00	粗面仕上げ
目地材	瀝青質 t=10mm	m ²	1.00	
溶接金網	φ6 150x150	m ²	96.04	参考重量3.11kg/m ²

標準横断面
S=1:50



※この図面はA3サイズを原寸とする。

工事名	平成29年度 建整特第5号 美杉町下之川地内道路整備工事		
施工箇所名	津市美杉町下之川地内		
図面の種類	路面整備展開図		
縮尺	図示	図面番号	4/4
事業所名	津市建設部建設整備課		