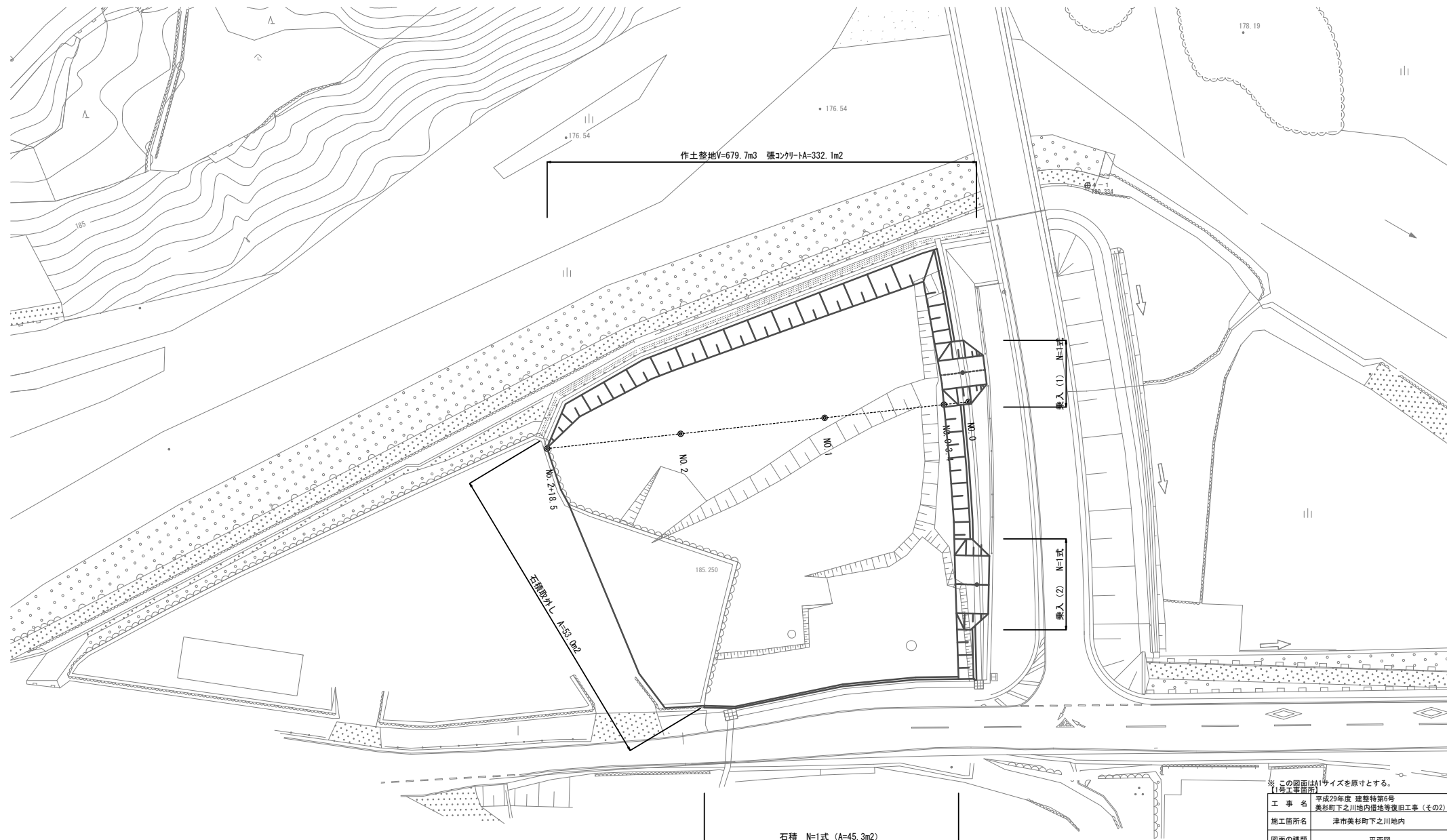


平面図

1:250



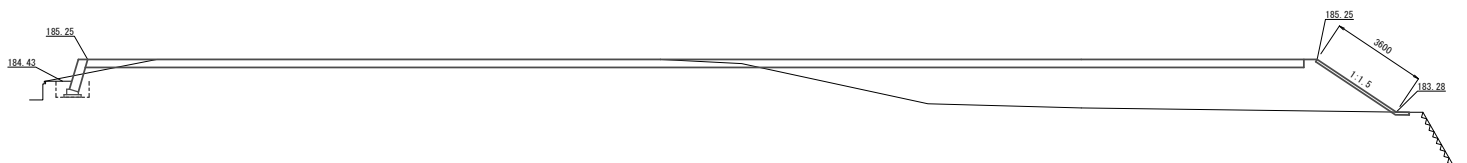
※この図面はA1サイズを原寸とする。  
【場内準備図】

工事名	平成29年度 建整特第6号 美杉町下之川地内備地等復旧工事 (その2)
施工箇所名	津市美杉町下之川地内
図面の種類	平面図
縮尺	1:250
図面番号	1/8
事業所名	津市建設部建設備課

# 横断図

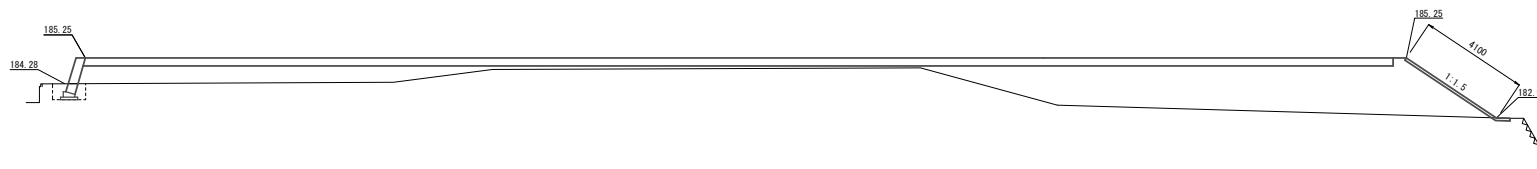
NO. 2

掘削	6.6
盛土	29.3
作土整地	13.7
法面整地 (盛土部)	3.6
擁壁ガード	4.1



NO. 1

掘削	-
盛土	39.4
作土整地	14.7
法面整地 (盛土部)	4.1
擁壁ガード	4.6



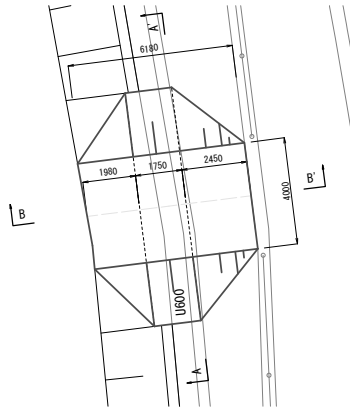
※ この図面はA1サイズを原寸とする。

【工事概要】			
工事名	平成29年度 建設特第6号 美杉町下之川地内借地等復旧工事 (その2)		
施工箇所名	津市美杉町下之川地内		
図面の種類	横断図		
縮尺	1:100	図面番号	2/8
事業所名	津市建設部建設整備課		

# 各種工法図 (1)

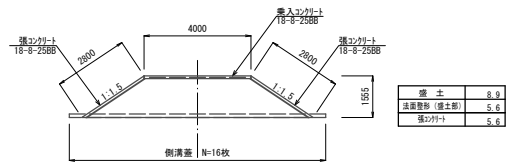
乗入(1)詳細図

平面図  
1:100



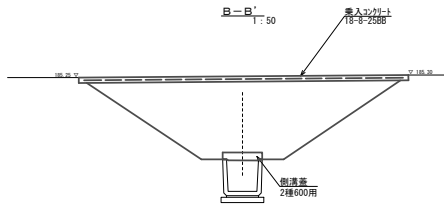
断面図

A-A'  
1:100



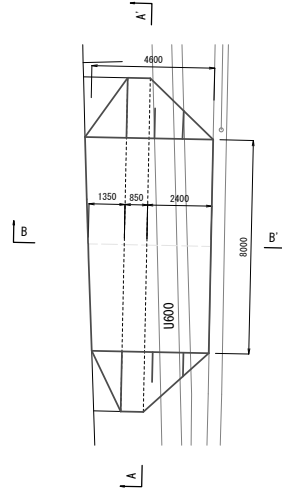
B-B'

1:50



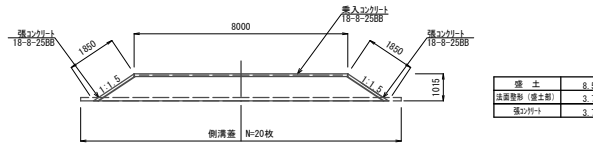
乗入(2)詳細図

平面図  
1:100



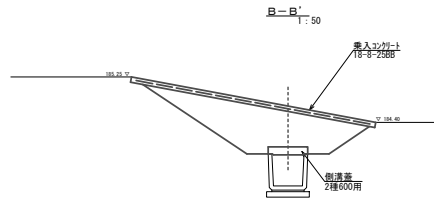
断面図

A-A'  
1:100



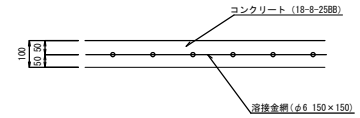
B-B'

1:50



乗入コンクリート

3F1.10



乗入コンクリート 材料表

100m2当たり

名称	規格	単位	数量	摘要
コンクリート	18-8-258B	m3	10.0	
溶接金網	φ6 150×150	m2	96.0	

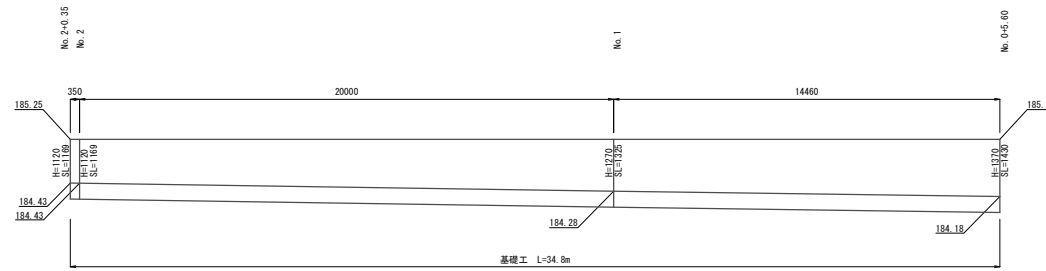
※この図面はA1サイズを原寸とする。

【竣工準備所】	
工事名	平成29年度 建築特第6号 美杉町下之川地内掘削等復旧工事 (その2)
施工箇所名	津市美杉町下之川地内
図面の種類	各種工法図 (1)
縮尺	図示 図面番号 3/8
事業所名	津市建設部建設整備課

# 各種工法図 (2)

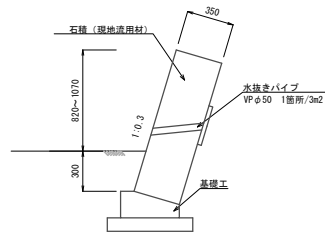
## 石積詳細図

展開図  
H=1:100  
V=1:50



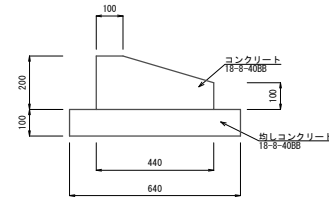
DL=180.00

標準図  
S=1:20



圧着り	0.74
埋戻し	0.48

基礎工  
S=1:10



基礎工 材料表 10m当たり

名称	規格	単位	数量	摘要
コンクリート	18-8-408B	m <sup>3</sup>	0.71	
型枠		m <sup>2</sup>	3.0	
均しコンクリート	18-8-408B	m <sup>2</sup>	0.64	
均し型枠		m <sup>2</sup>	2.0	
基礎整正		m <sup>2</sup>	6.4	

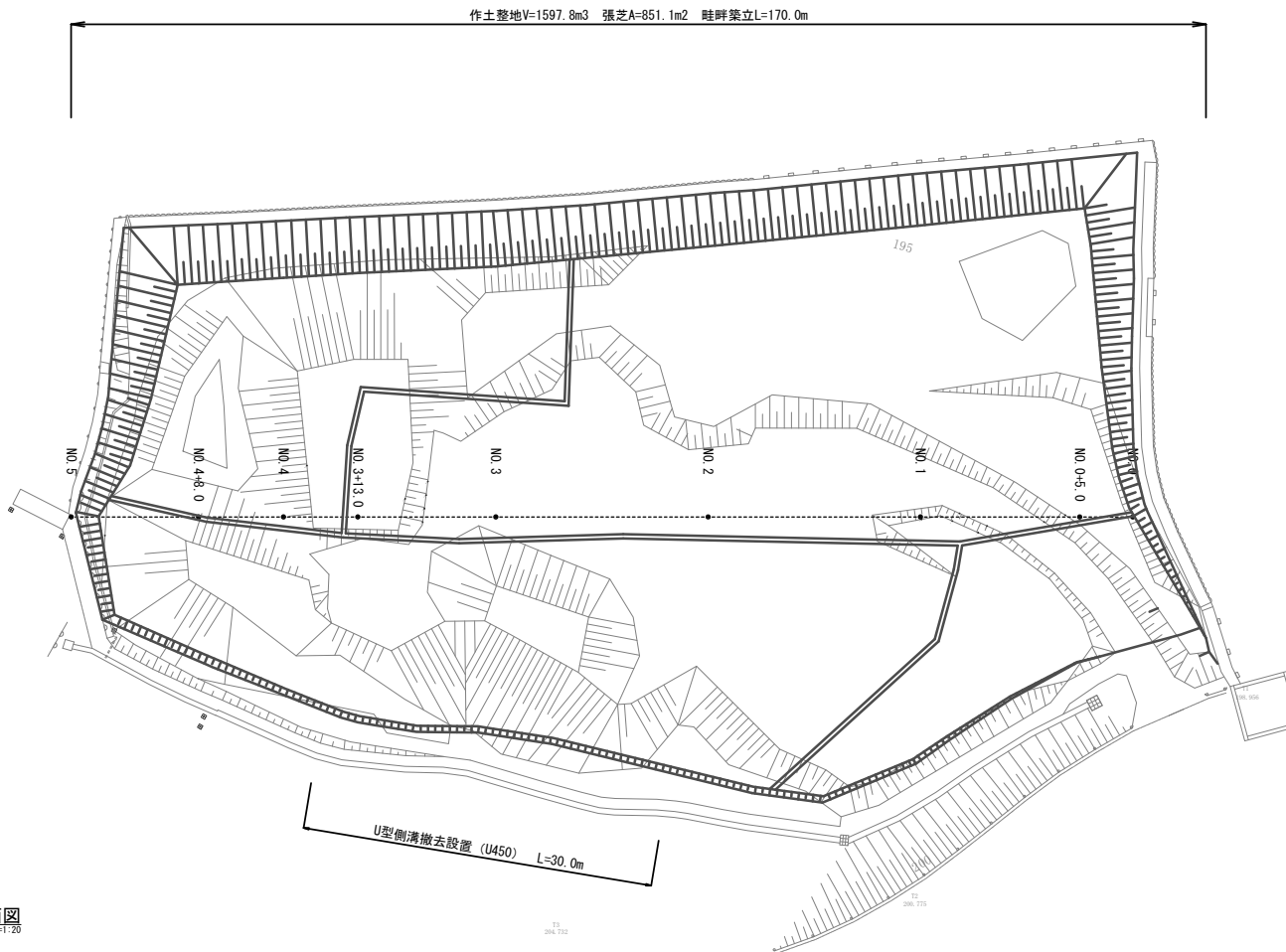
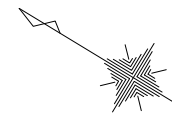
石積 材料表 1式当たり

名称	規格	単位	数量	摘要
石積		m <sup>2</sup>	45.3	
脚込コック	18-8-258B	m <sup>3</sup>	5.3	
水抜きパイプ	VP φ50	m	6.1	1箇所/3m <sup>2</sup>
級出防止材	300×300×30	m <sup>2</sup>	1.4	
基礎工	18-8-408B	m	34.8	

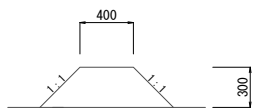
※この図面はA1サイズを原寸とする。  
【竣工準備図】

工事名	平成29年度 建整特第6号 美杉町下之川地内備地等復旧工事 (その2)		
施工箇所名	津市美杉町下之川地内		
図面の種類	各種工法図 (2)		
縮尺	図示	図面番号	4/8
事業所名	津市建設部建設備課		

# 平面図



畦畔築立断面図  
S-1/20

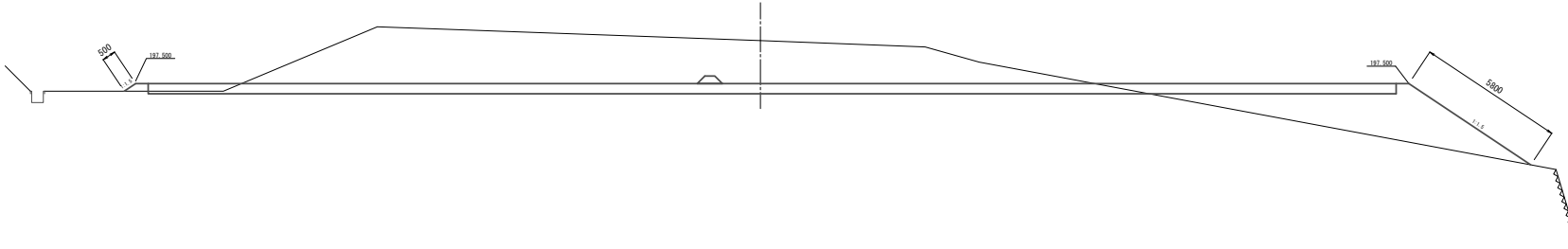


※この図面はA1サイズを原寸とする。

工事名	平成29年度 建設特第6号 美杉町下之川地内借地等復旧工事 (その2)		
施工箇所名	津市美杉町下之川地内		
図面の種類	平面図		
縮尺	1:250	図面番号	5/8
事業所名	津市建設部建設課		

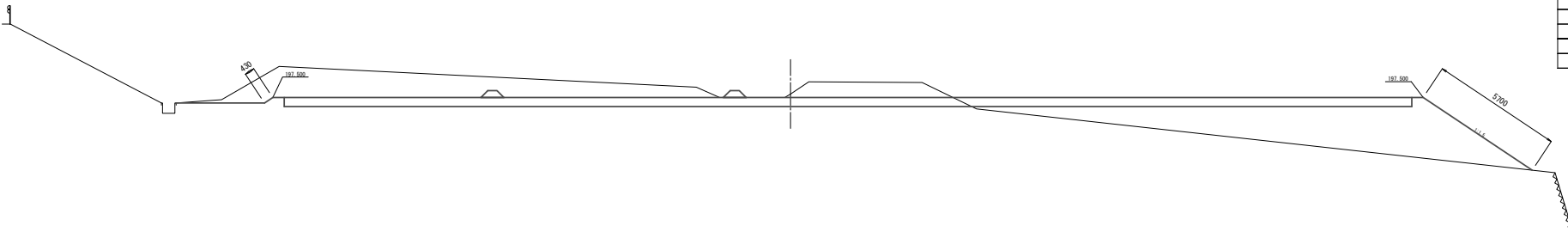
# 横断図 (1)

NO. 2



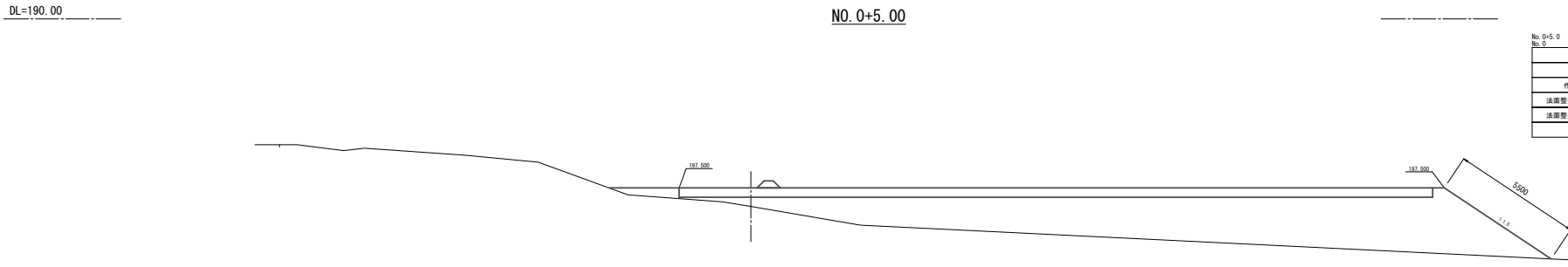
No. 2	
掘削	65.1
盛土	15.9
作土整地	19.7
法面整形 (切土部)	-
法面整形 (盛土部)	6.3
雑芝	6.3

NO. 1



No. 1	
掘削	34.9
盛土	29.3
作土整地	19.7
法面整形 (切土部)	0.43
法面整形 (盛土部)	5.7
雑芝	6.1

NO. 0+5.00



No. 0+5.00	
掘削	-
盛土	57.4
作土整地	12.9
法面整形 (切土部)	-
法面整形 (盛土部)	5.5
雑芝	5.5

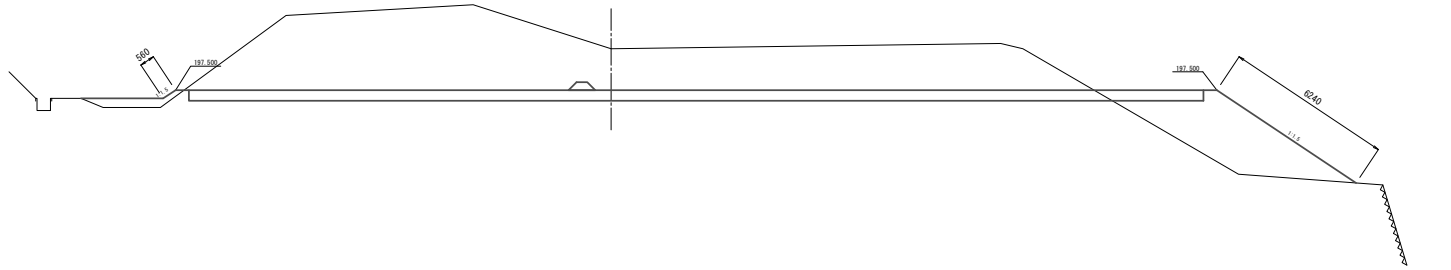
DL=190.00

※この図面はA1サイズを原寸とする。

【場内準備用】	
工事名	平成29年度 建築特第6号 美杉町下之川地内借地等復旧工事 (その2)
施工箇所名	津市美杉町下之川地内
図面の種類	横断図 (1)
縮尺	1:100
図面番号	6/8
事業所名	津市建設部建設備課

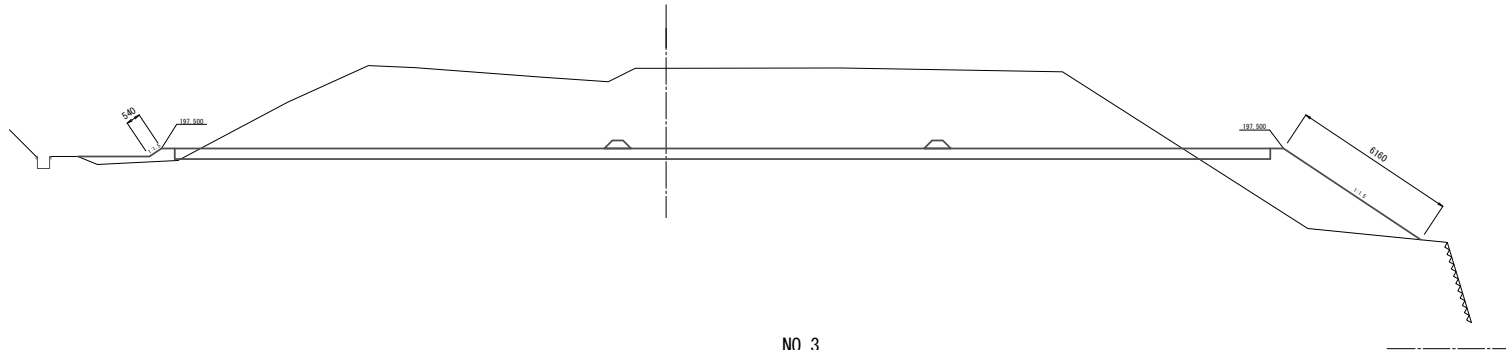
# 横断図 (2)

NO. 4



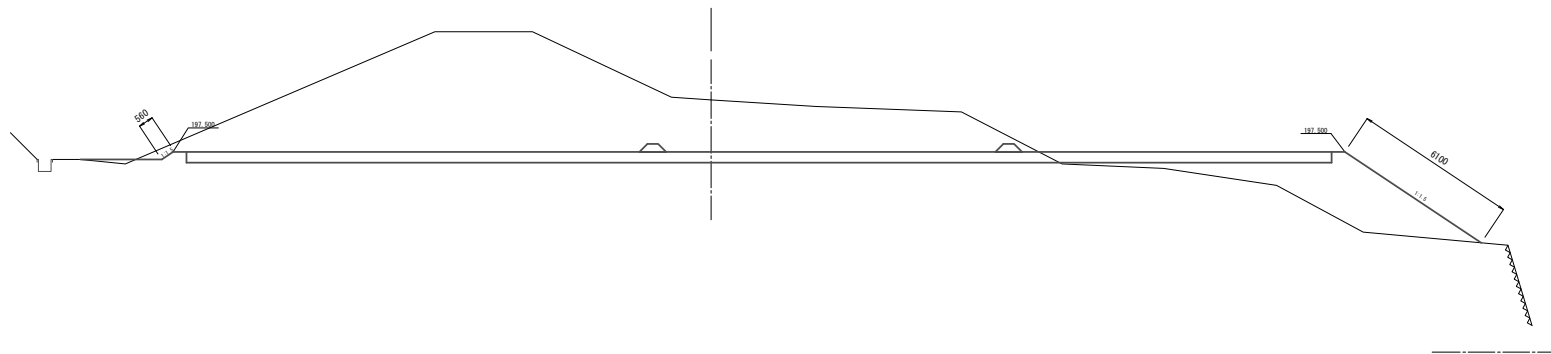
No. 4	
掘削	79.8
盛土	13.6
作土整地	15.2
法面整形 (切土部)	-
法面整形 (盛土部)	6.8
雑芝	6.8

No. 3+13.00



No. 3+13.00	
掘削	107.2
盛土	11.7
作土整地	16.4
法面整形 (切土部)	-
法面整形 (盛土部)	6.7
雑芝	6.7

NO. 3



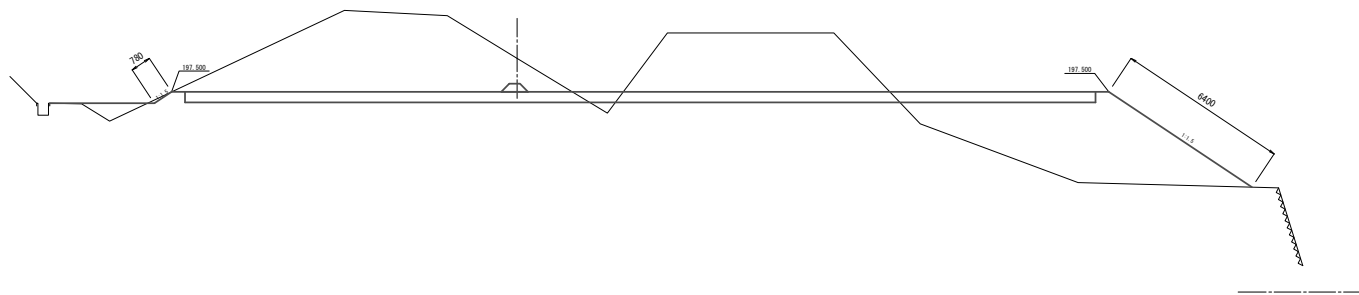
No. 3	
掘削	91.5
盛土	14.7
作土整地	17.2
法面整形 (切土部)	0.56
法面整形 (盛土部)	6.1
雑芝	6.7

※この図面はA1サイズを原寸とする。

【竣工準備用】	
工事名	平成29年度 建設特第6号 美杉町下之川地内借地等復旧工事 (その2)
施工箇所名	津市美杉町下之川地内
図面の種類	横断図 (2)
縮尺	1:100
図面番号	7/8
事業所名	津市建設部建設備課

横断図 (3)

No. 4+8.00



No. 4+8.00	
掘削	55.8
盛土	25.4
作土整地	13.6
法面整形 (切土部)	0.78
法面整形 (盛土部)	6.4
換土	7.2

DL=190.00

※この図面はA1サイズを原寸とする。

【工事概要】	
工 事 名	平成29年度 建築特第6号 美杉町下之川地内借地等復旧工事 (その2)
施工箇所名	津市美杉町下之川地内
図面の種類	横断図 (3)
縮 尺	1 : 100
図面番号	8/8
事 業 所 名	津市建設部建設整備課