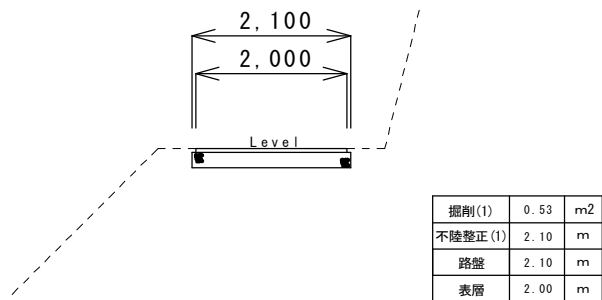
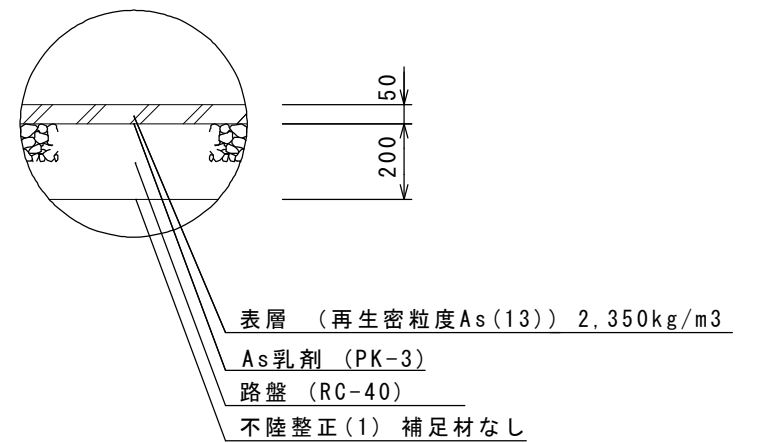


標準横断面図
1:100



工法図
1:20

表層

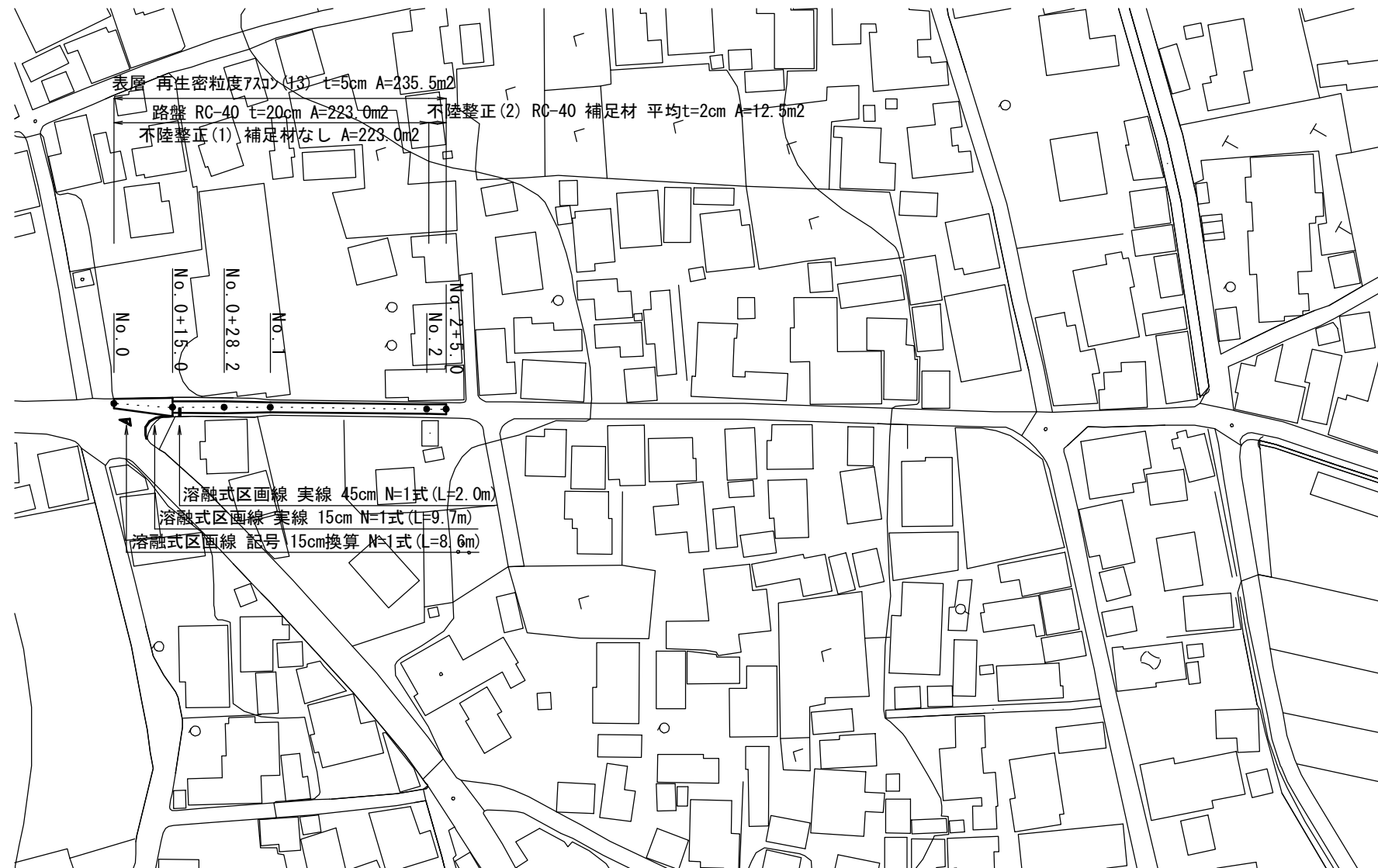


1号工事箇所
※この図面はA3サイズを原寸とする。

工 事 名	平成29年度南道維第23号 白山町南家城地内道路修繕（舗装）工事		
施工箇所名	津市白山町南家城地内		
図面の種類	平面図・標準横断面図・工法図		
縮 尺	図 示	図面番号	1 / 2
事 業 所 名	津市建設部津南工事事務所		

平面図

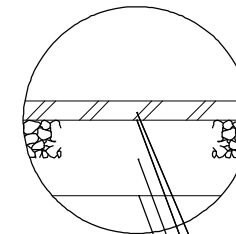
1:1500



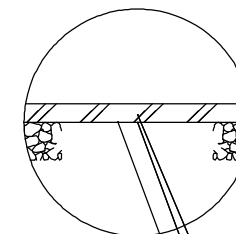
工法図

1:20

表層



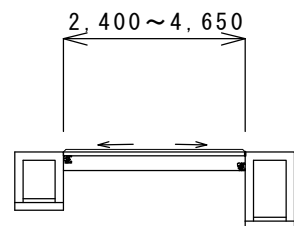
表層 (再生密粒度As(13)) 2,350kg/m³
As乳剤 (PK-3)
路盤 (RC-40)
不陸整正(1) 補足材なし



表層 (再生密粒度As(13)) 2,350kg/m³
As乳剤 (PK-3)
不陸整正(2) (補足材RC-40 平均t=2cm)

標準横断面図

1:100



		No. 0	No. 0+15. 0	No. 0+15. 0 (同所)	No. 0+28. 2	No. 0+28. 2 (同所)	No. 1	No. 2	No. 2+5. 0
掘削(2)	m ²	0.48	0.93	0.58	0.61	0.50	0.51	0.50	—
舗装版破碎	m	2.40	4.65	2.90	3.05	2.50	2.55	2.50	2.50
不陸整正(1)	m	2.40	4.65	2.90	3.05	2.50	2.55	2.50	—
不陸整正(2)	m	—	—	—	—	—	—	—	2.50
路盤	m	2.40	4.65	2.90	3.05	2.50	2.55	2.50	—
表層	m	2.40	4.65	2.90	3.05	2.50	2.55	2.50	2.50

2号工事箇所

※この図面はA3サイズを原寸とする。

工事名	平成29年度南道維第23号 白山町南家城地内道路修繕(舗装)工事		
施工箇所名	津市白山町南家城地内		
図面の種類	平面図・標準横断面図・工法図		
縮尺	図示	図面番号	2/2
事業所名	津市建設部津南工事事務所		