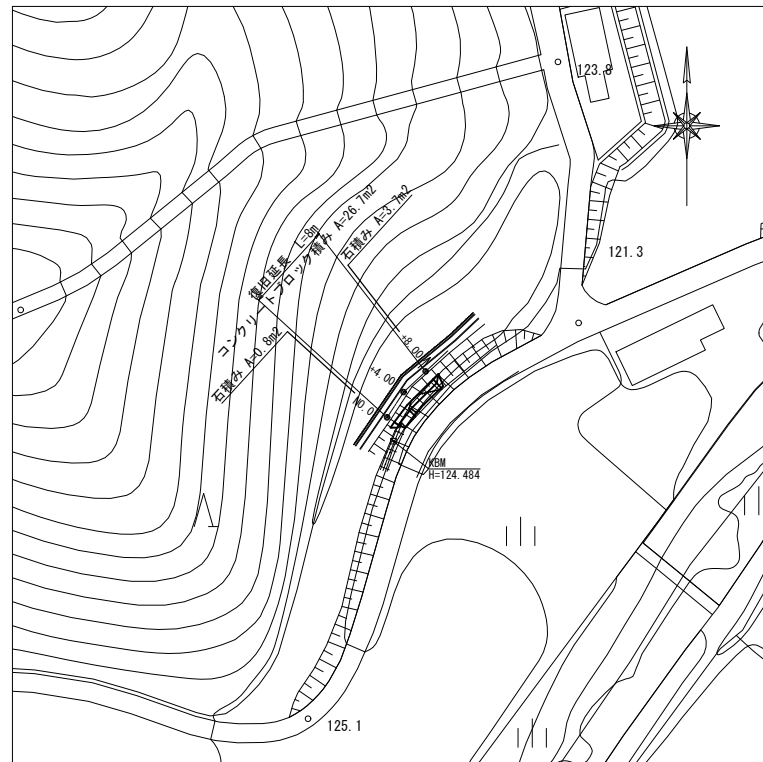


# 芸濃-小石尾水路 11-7

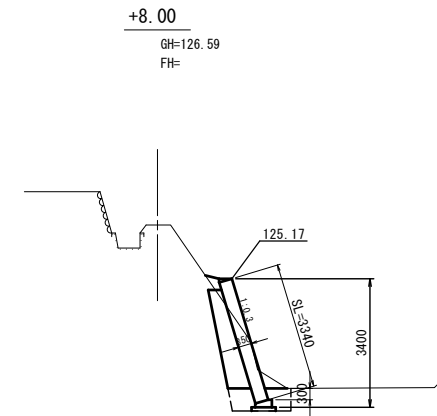
平面図

S=1:500



横断面図

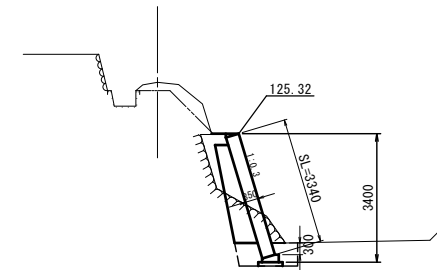
S=1:100



掘削	m3	2.0
盛土	m3	0.08
床掘り	m3	0.96
埋戻し(1)	m3	0.33
埋戻し(2)	m3	0.37
裏込材	m3	1.25

DL=120.00

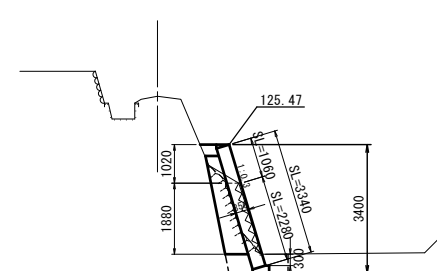
+4.00  
GH=126.73  
FH=



掘削	m3	1.1
盛土	m3	0.48
床掘り	m3	0.98
埋戻し(1)	m3	0.34
埋戻し(2)	m3	0.37
裏込材	m3	1.25

DL=120.00

NO.0  
GH=126.75  
FH=

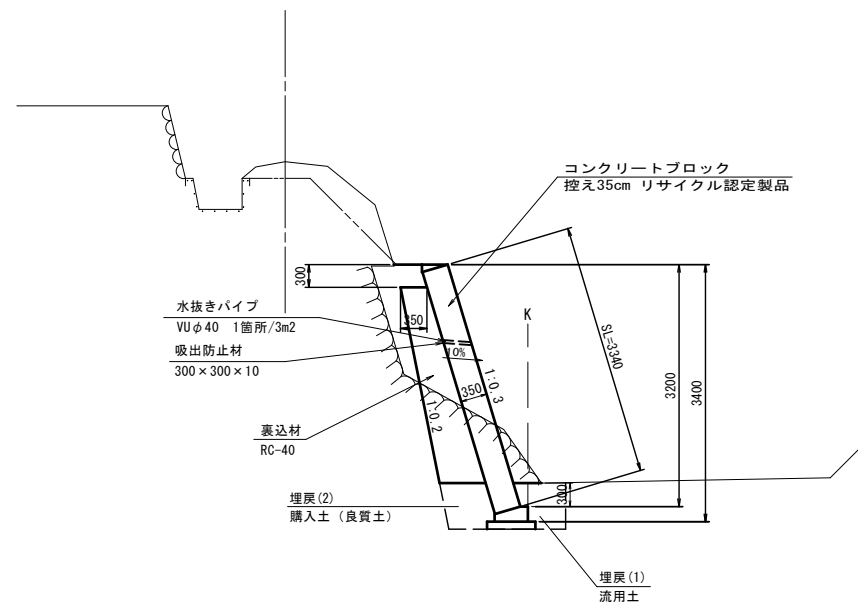


掘削	m3	1.2
盛土	m3	0.12
床掘り	m3	0.97
埋戻し(1)	m3	0.34
埋戻し(2)	m3	0.37
裏込材	m3	1.25

DL=120.00

標準横断面図

S=1:50



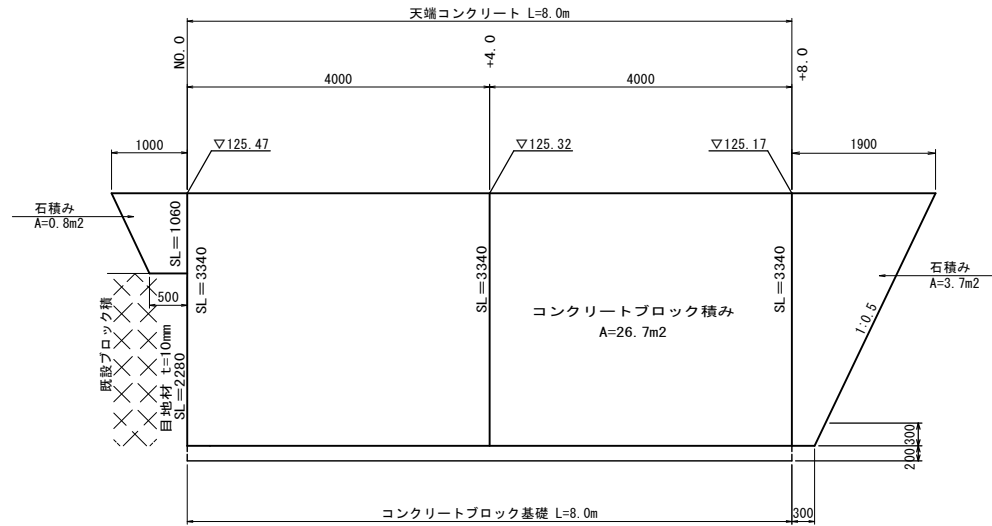
※この図面はA1サイズを原寸とする。 11-7 小石尾水路

工事名	平成29年度 農基災補第3号 芸濃町小野平地内農業用施設災害復旧工事		
施工箇所名	津市芸濃町小野平地内		
図面の種類	平面図・標準横断面図・横断面図		
縮尺	図示	図面番号	1 / 2
事業所名	津市農林水産部農業基盤整備課		

# 芸濃-小石尾水路 11-7

## 展開図

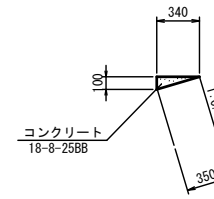
S=1:50



## 工法図

S=1:30

### 天端コンクリート

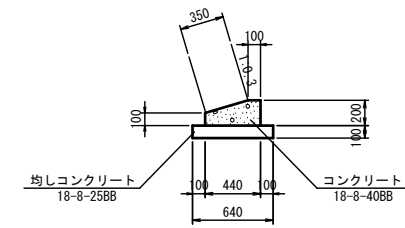


天端コンクリート

9m当り数量表

名称	規格	単位	数量	摘要
コンクリート	18-8-25BB	m <sup>3</sup>	0.15	
同上型枠		m <sup>2</sup>	0.90	
目地材	瀝青質 t=10mm	m <sup>2</sup>	0.02	

### コンクリートブロック基礎



コンクリートブロック基礎

9m当り数量表

名称	規格	単位	数量	摘要
コンクリート	18-8-40BB	m <sup>3</sup>	0.64	
同上型枠		m <sup>2</sup>	2.70	
均しコンクリート	18-8-25BB	m <sup>3</sup>	0.58	
均し型枠		m <sup>2</sup>	1.80	
目地材	瀝青質 t=10mm	m <sup>2</sup>	0.07	
基面修正		m <sup>2</sup>	5.8	

※この図面はA1サイズを原寸とする。 11-7 小石尾水路

工事名	平成29年度 農基災補第3号 芸濃町小野平地内農業用施設災害復旧工事		
施工箇所名	津市芸濃町小野平地内		
図面の種類	展開図・工法図		
縮尺	図示	図面番号	2 / 2
事業所名	津市農林水産部農業基盤整備課		