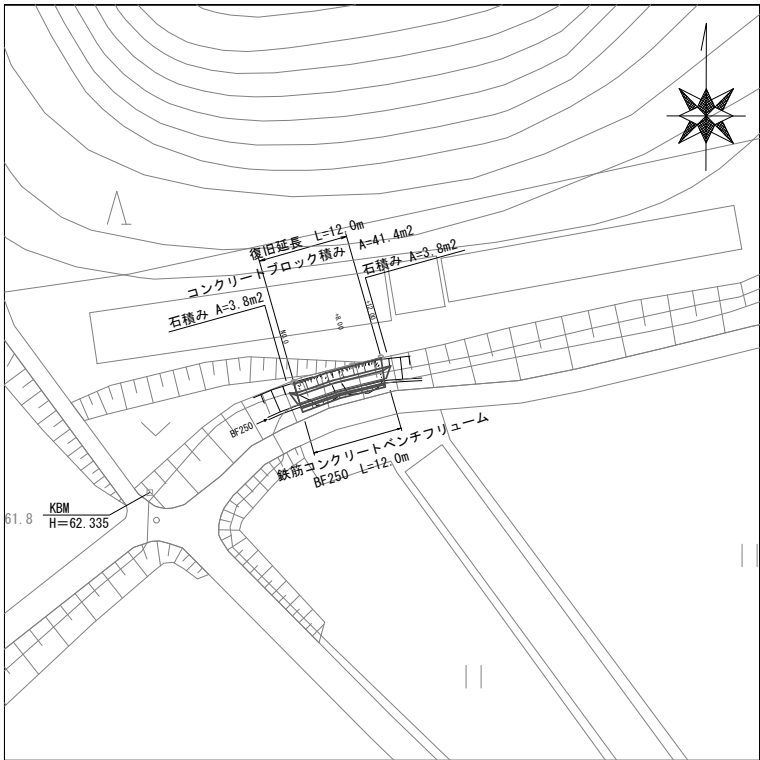


白山-小山田水路 11-11

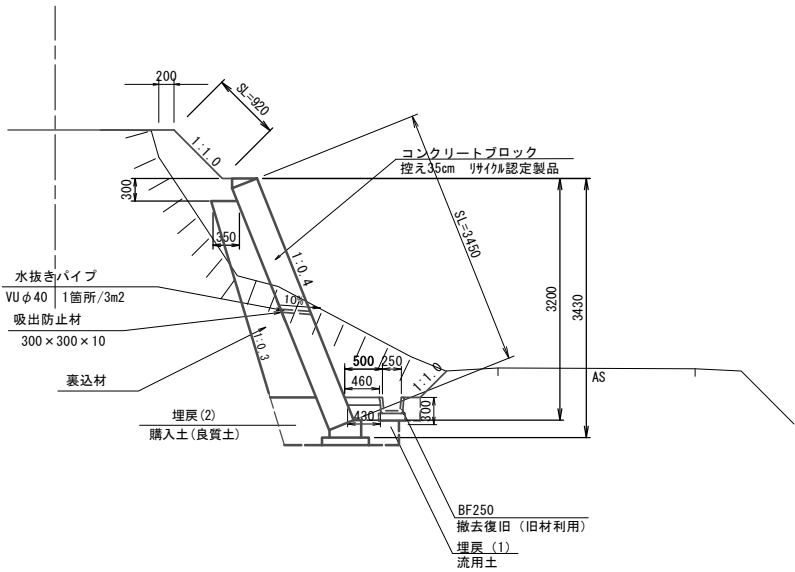
平面図

S=1:500



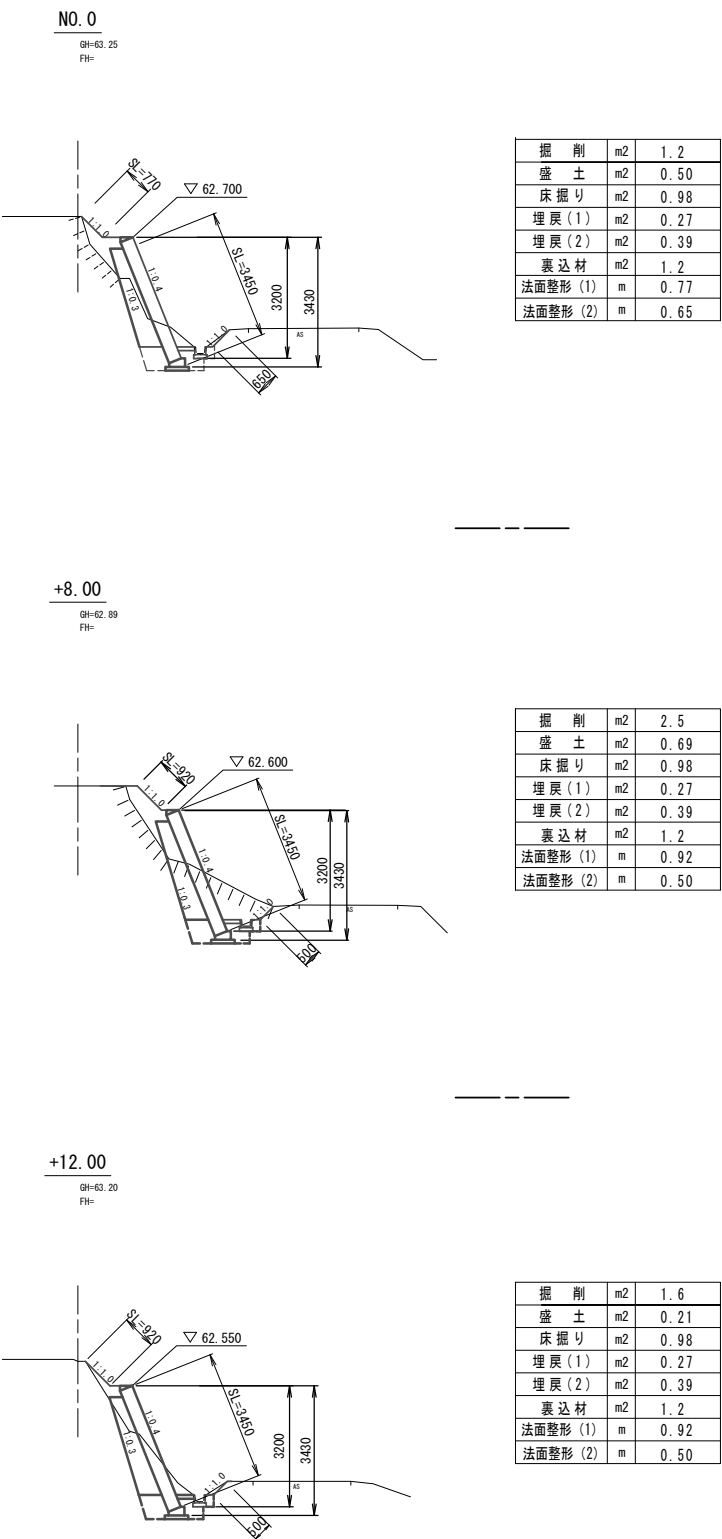
標準横断面図

S=1:50



横断面図

S=1:100

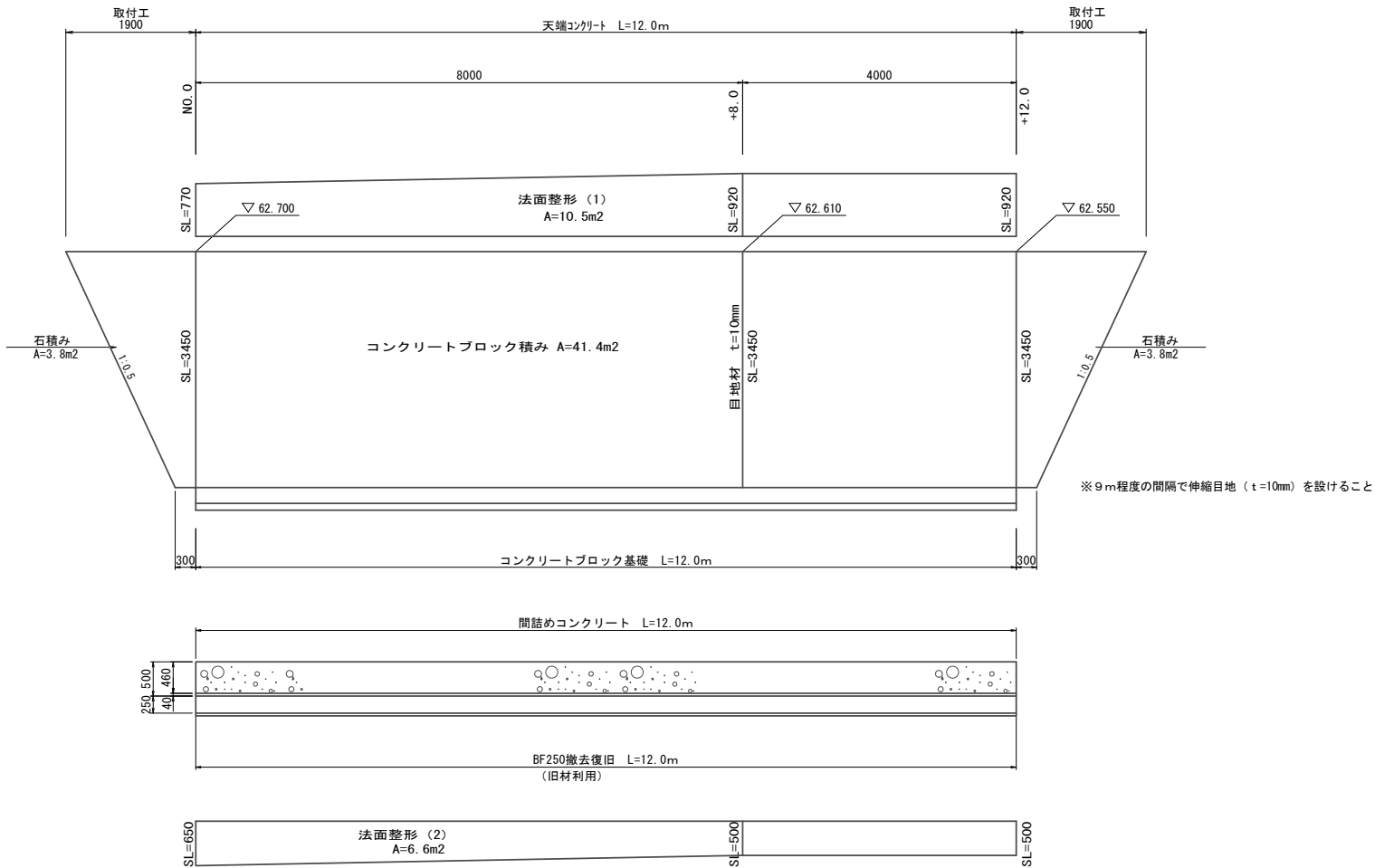


※ この図面はA1サイズを原寸とする。 11-11 小山田水路

工事名	平成29年度 農基災補第7号 白山町山野地内農業用施設災害復旧工事		
施工箇所名	津市 白山町 山野地内		
図面の種類	平面図・標準横断面図・横断面図		
縮尺	図示	図面番号	1 / 2
事業所名	津市農林水産部 農業基盤整備課		

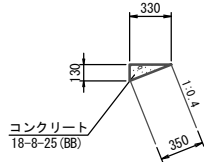
白山-小山田水路 11-11

展開図 S=1:50



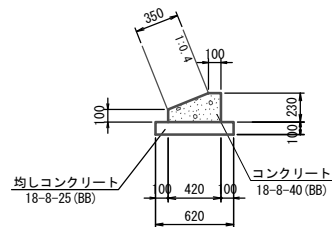
工法図 S=1:50

天端コンクリート S=1:30



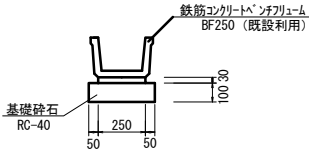
天端コンクリート		9 m 当り数量表		
名 称	規 格	単 位	数 量	摘 要
コンクリート	18-8-25BB	m3	0.19	
同上型枠		m2	1.17	
目地材	瀝青質 t=10mm	m2	0.02	

コンクリートブロック基礎 S=1:30



コンクリートブロック基礎		9 m 当り数量表		
名 称	規 格	単 位	数 量	摘 要
コンクリート	18-8-40BB	m3	0.68	
同上型枠		m2	2.97	
均しコンクリート	18-8-25 (BB)	m3	0.56	
均し型枠		m2	1.80	
目地材	瀝青質 t=10mm	m2	0.08	
基面整正		m2	5.58	

鉄筋コンクリートベンチリュウム S=1:20



鉄筋コンクリートベンチリュウム		1.0 m 当り		
名 称	規 格	単 位	数 量	摘 要
コンクリートベンチリュウム	BF250	m	10.00	既設利用
敷モルタル	1:3	m3	0.08	
基礎砕石	RC-40	m2	3.50	
基面整正		m2	3.50	

※ この図面はA1サイズを原寸とする。 11-11 小山田水路

工事名	平成29年度 農基災補第7号 白山町山田野地内農業用施設災害復旧工事		
施工箇所名	津市 白山町 山田野地内		
図面の種類	展開図・工法図		
縮 尺	図示	図面番号	2 / 2
事業所名	津市農林水産部 農業基盤整備課		