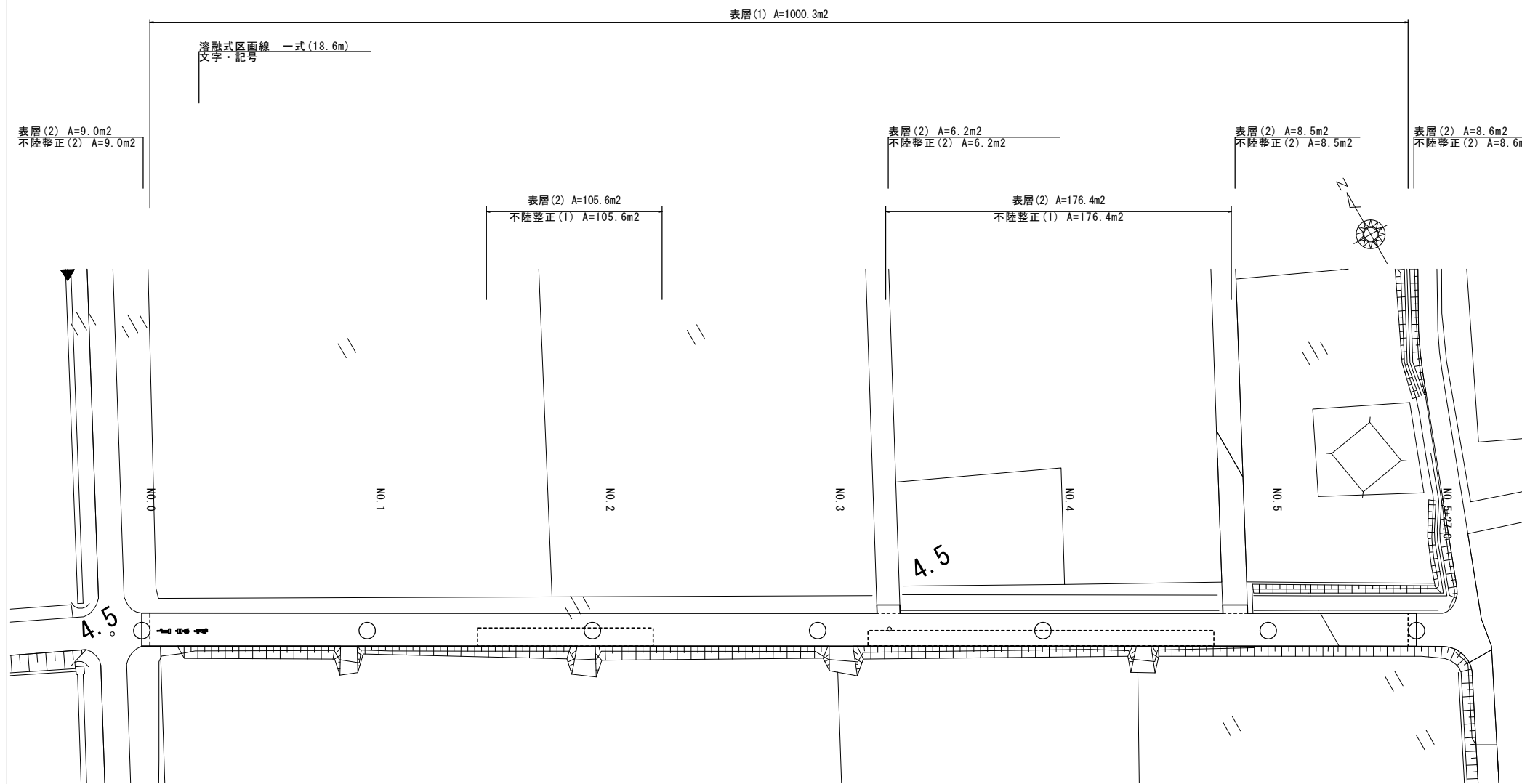
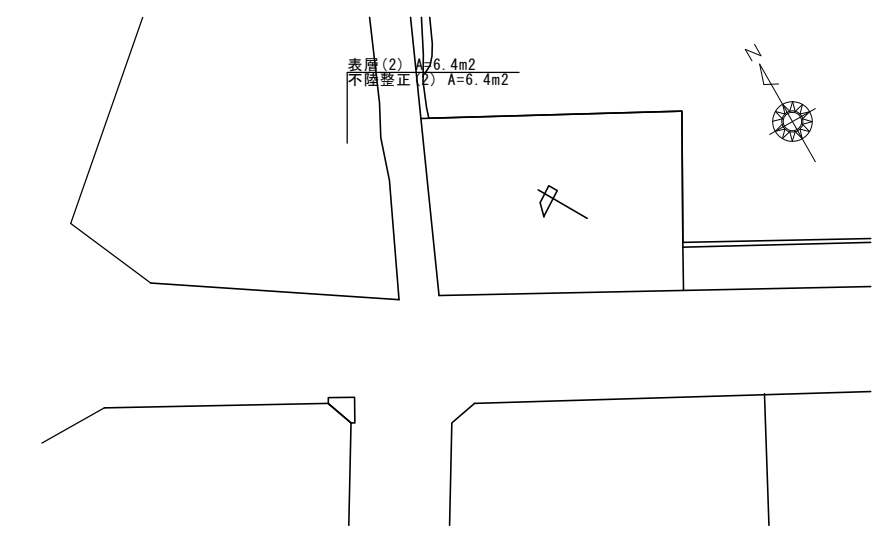


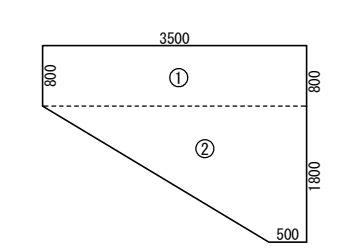
平面図
1号工事箇所 S=1:500



平面図
2号工事箇所 S=1:500



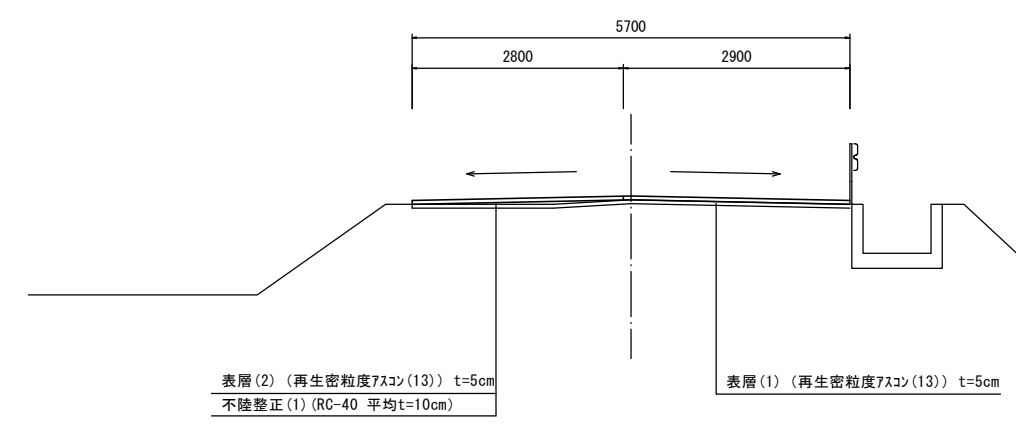
展開図
2号工事箇所 S=1:50



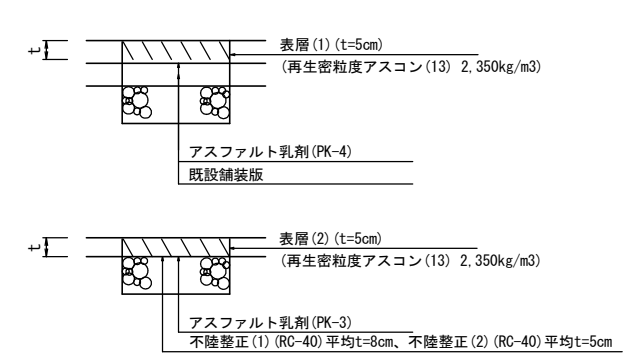
表層(2)、不陸整正(2)

	幅1	幅2	延長	面積
①	3.50	3.50	0.80	2.80
②	3.50	0.50	1.80	3.60
			合計	6.40

標準横断図
1号工事箇所
NO.4付近 S=1:50



舗装工断面図
S=1:20



※この図面はA1サイズを原寸とする。

工事名	平成29年度北道第34号 神戸及び南河路地内道路修繕(舗装)工事		
施工箇所名	津市神戸及び南河路地内		
図面の種類	平面図・標準横断図・舗装工断面図・展開図		
縮尺	図示	図面番号	1/1
事業所名	津市建設部津北工事事務所		