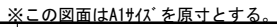
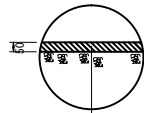


S=1 : 300



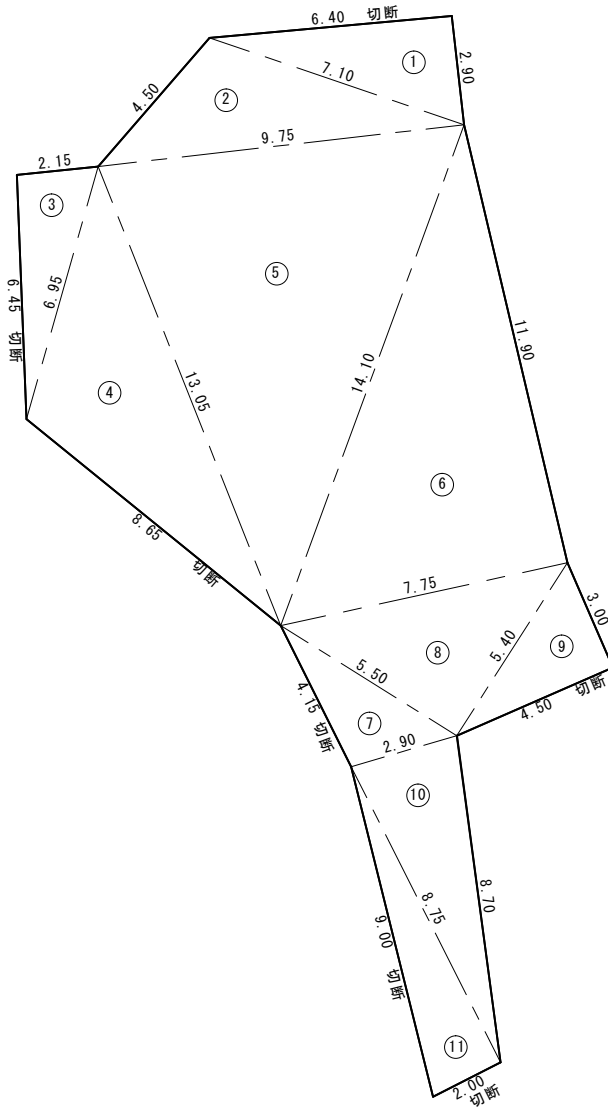
工 事 名	平成30年度南道権第1号 久居野村町地内道路修繕（舗装）工事		
施工箇所名	津市 久居野村町 地内		
図面の種類	平面図		
縮尺	S=1:300	図面番号	1/2
事務所名	津 市 建 設 部 津南工事事務所		

舗装構成図  
S=1:20



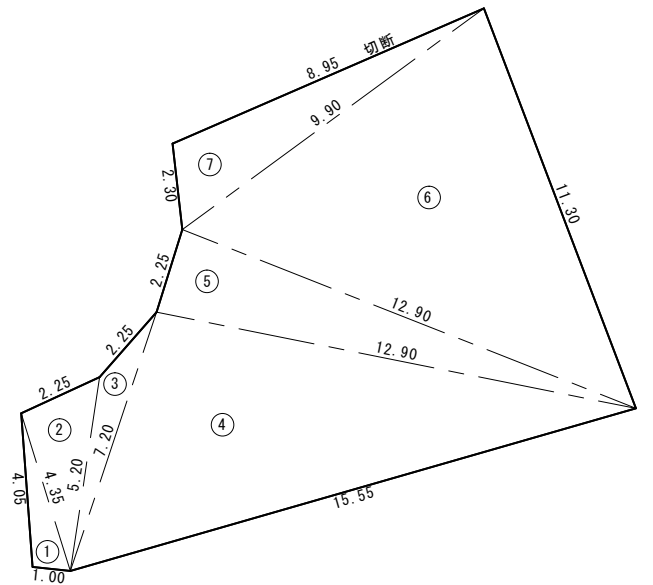
表層	再生密粒度As(13)	2.35t/m3	t= 5cm
As乳剤	プライムコート(PK-3)		
不陸整正	補足材(RG-40)		t= 2cm

久居藤水線  
S=1:30



舗装展開図  
S=1:100

新町野村線  
S=1:30



※この図面はA1サイズを原寸とする。

工 事 名	平成30年度南道線第1号 久居野村町地内道路修繕(舗装)工事		
施工箇所名	津市 久居野村町 地内		
図面の種類	舗装構成図・舗装展開図		
縮尺	図示	図面番号	2/2
事務所名	津 市 建 設 部 津南工事事務所		