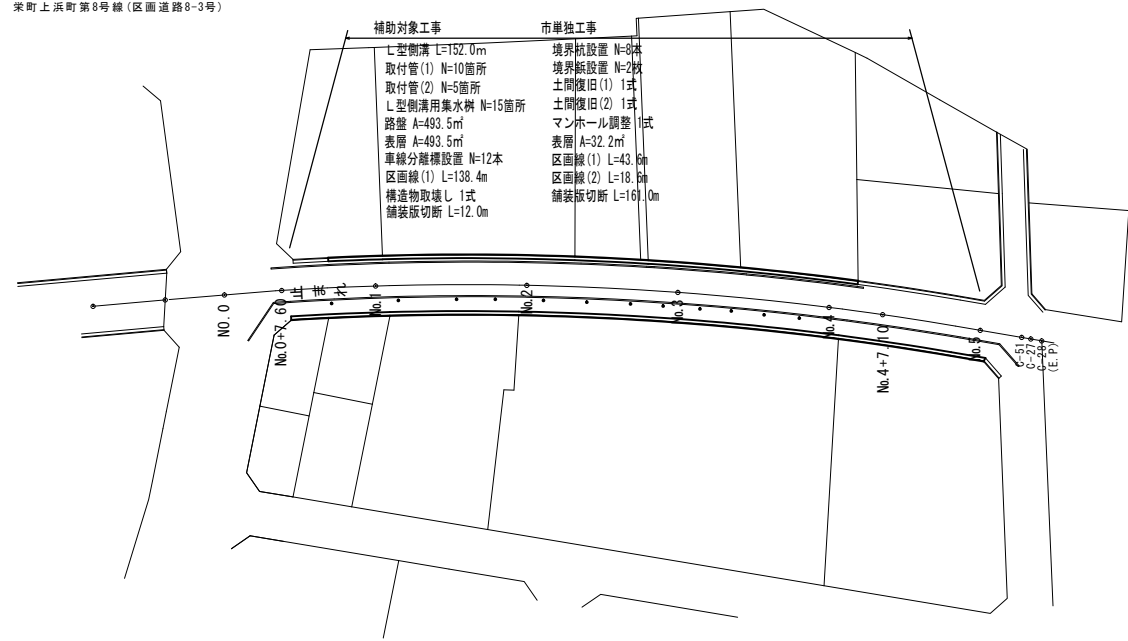


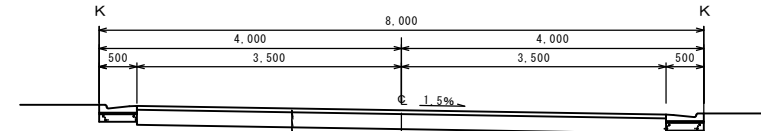
平面図 (1/2) 縮尺 1 : 500

栄町上浜町第8号線 (区画道路8-3号)



標準横断面図 縮尺 1 : 50

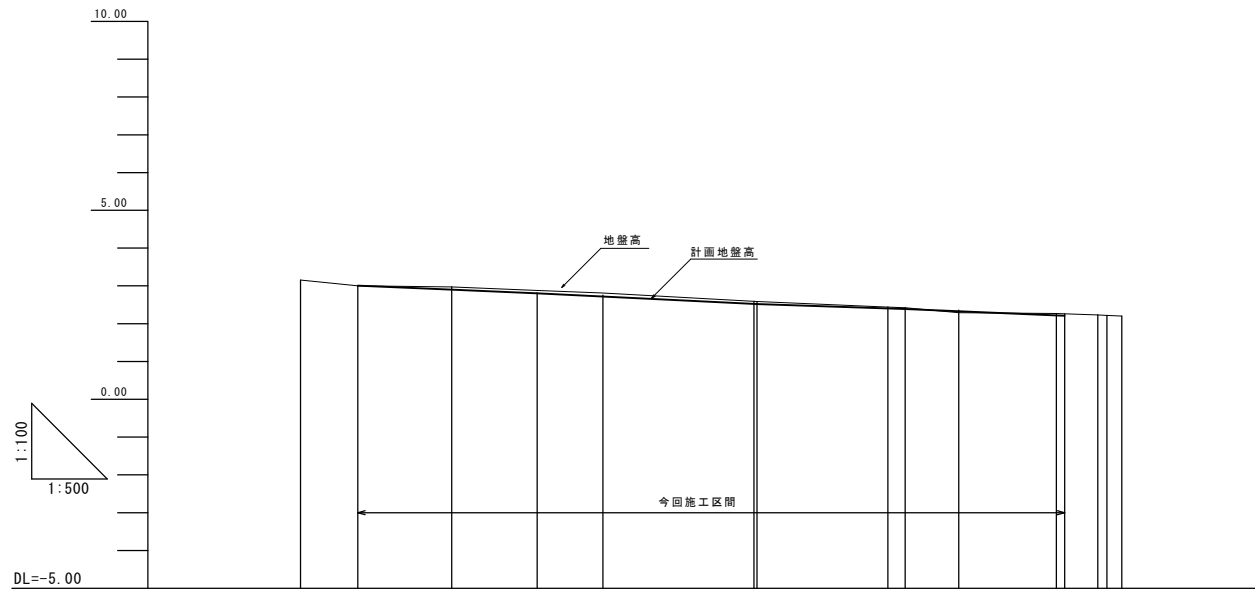
栄町上浜町第8号線 (区画道路8-3号)



表層 (再生密粒度As (13)) t=50  
 プライムコート (PK-3)  
 路盤 RC-40 t=200  
 不陸整正 補足材なし

縦断面図 (1/2)

栄町上浜町第8号線 (区画道路8-3号)



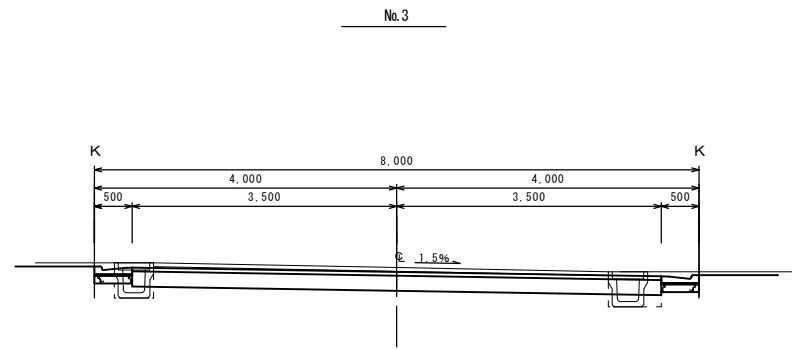
勾配	3.153	3.007	$I=0.851\%$ $L=23.700$	2.883	$I=0.976\%$ $L=29.100$	2.519	$I=0.659\%$ $L=17.900$	2.405	$I=0.929\%$ $L=23.400$	2.211	2.200	
側溝高(西側)		2.989		2.871		2.591	2.473	2.454	2.395	2.182	2.173	
側溝高(東側)		2.989		2.765		2.485	2.367	2.348	2.290	2.182	2.173	
計画地盤高	3.153	3.007	2.900	2.803	2.718	2.513	2.405	2.386	2.327	2.220	2.211	
地盤高	3.15	3.00	2.97	2.88	2.81	2.59	2.44	2.42	2.29	2.27	2.26	
追加距離	0.000	7.600	20.000	31.300	40.000	60.000	77.700	80.000	87.100	100.000	101.100	
単距離	0.000	7.600	12.400	11.300	8.700	20.000	17.000	2.300	7.100	12.900	1.100	
測点	No.0	+7.600	No.1	+11.300	No.2	No.3 +0.400	+17.700	No.4	+7.100	No.5 +1.100	0-33	0-28(E.P)

※この図面はA1サイズを原寸とする。

工事名	平成30年度 区画補第1号 津駅前北部土地区画整理事業に伴う 栄町上浜町第8号線道路築造等工事 (その1)
施工箇所名	津市上浜町一丁目地内
図面の種類	平面図(1/2) 縦断面図(1/2)・標準横断面図
縮尺	図示 図面番号 1/5
事業所名	津市 都市計画部 津駅前北部土地区画整理事務所

# 横断面図

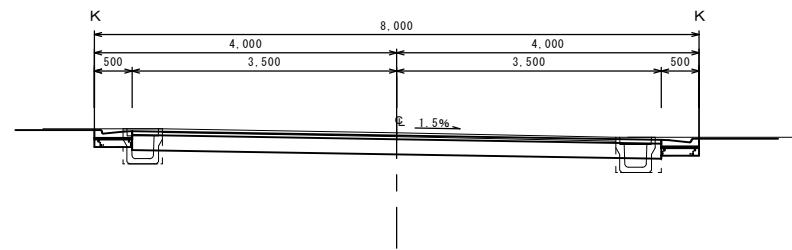
栄町上浜町第8号線(区画道路8-3号)



掘削	1.80㎡
床掘り	0.35㎡
埋戻し	0.40㎡

DL=0.00

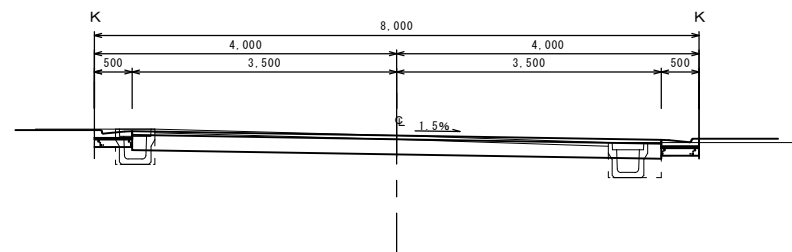
No.2



掘削	1.64㎡
床掘り	0.31㎡
埋戻し	0.41㎡

DL=0.00

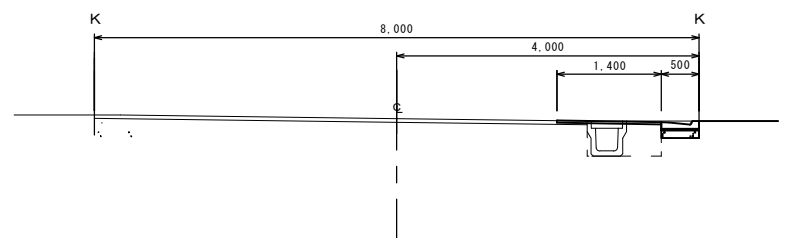
No.0+13.0  
(同断面No.1)



掘削	1.41㎡
床掘り	0.30㎡
埋戻し	0.56㎡

DL=0.00

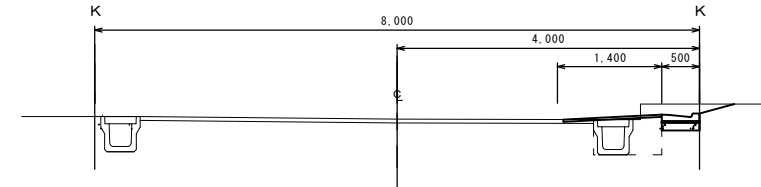
No.0+7.6  
(同断面No.0+13.0)



掘削	—
床掘り	0.36㎡
埋戻し	0.42㎡

DL=0.00

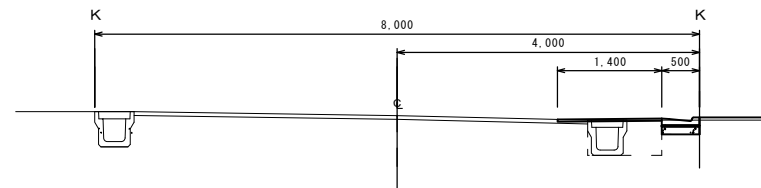
No.5  
(同断面No.5+1.1)



掘削	—
床掘り	0.47㎡
埋戻し	0.43㎡

DL=0.00

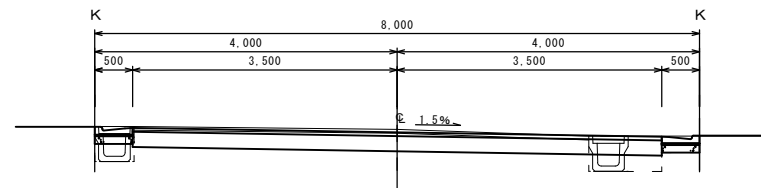
No.4+3.5  
(同断面No.4+7.1)



掘削	—
床掘り	0.34㎡
埋戻し	0.44㎡

DL=0.00

No.4  
(同断面No.4+3.5)



掘削	1.59㎡
床掘り	0.38㎡
埋戻し	0.53㎡

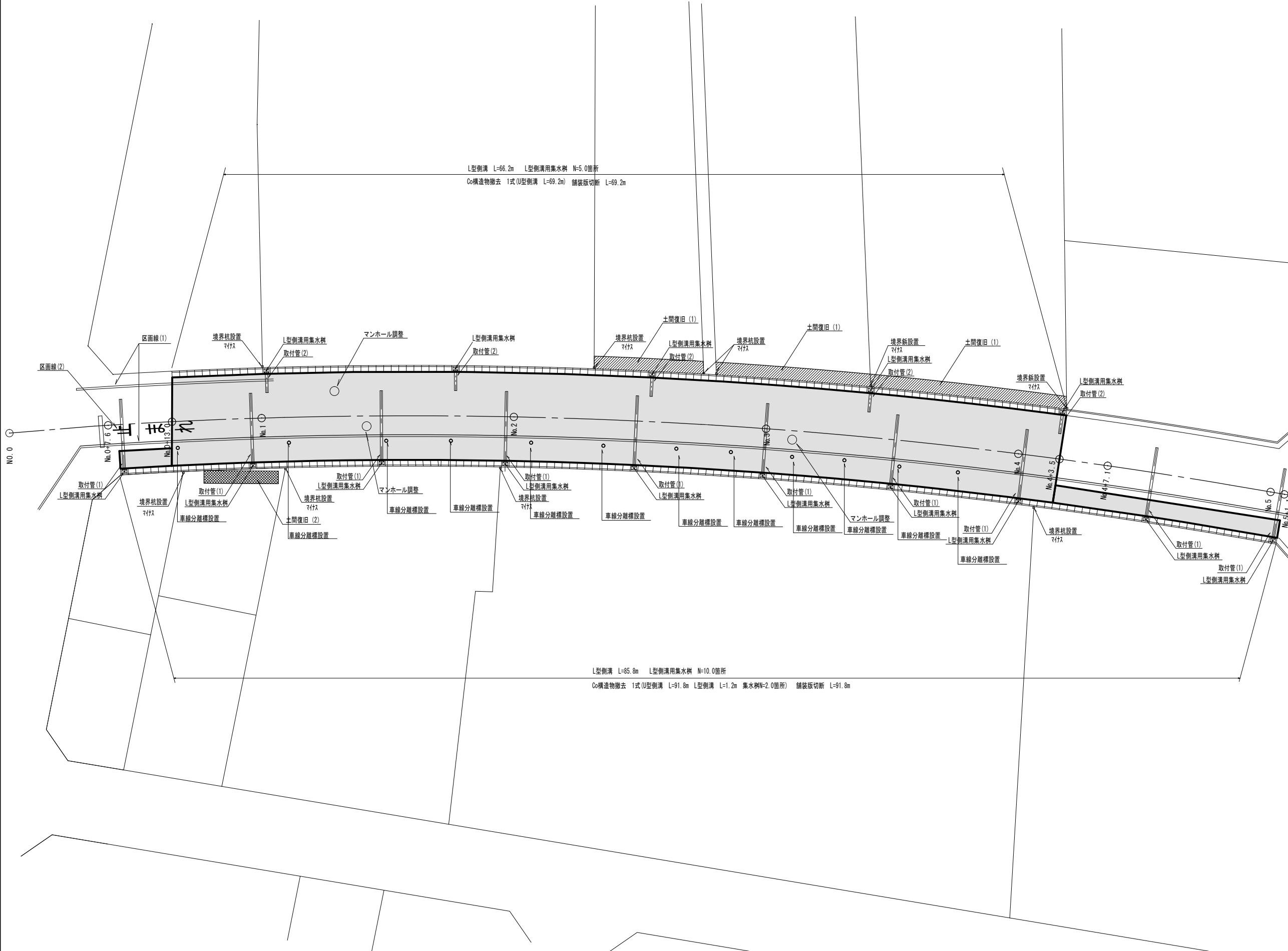
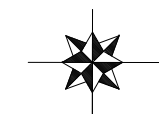
DL=0.00

※この図面はA1サイズを原寸とする。

工事名	平成30年度 区画補第1号 津駅前北部土地区画整理事業に伴う 栄町上浜町第8号線道路築造等工事 (その1)		
施工箇所名	津市上浜町一丁目内		
図面の種類	横断面図		
縮尺	1/50	図面番号	2/5
事業所名	津市 都市計画部 津駅前北部土地区画整理事務所		

構造物詳細図

S=1:150



L型側溝 L=66.2m L型側溝用集水樹 N=5.0箇所  
Co構造物撤去 1式(U型側溝 L=69.2m) 舗装版切断 L=69.2m

L型側溝 L=85.8m L型側溝用集水樹 N=10.0箇所  
Co構造物撤去 1式(U型側溝 L=91.8m L型側溝 L=1.2m 集水樹N=2.0箇所) 舗装版切断 L=91.8m

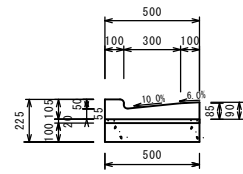
- 補助対象工事  
 L型側溝 L=152.0m  
 取付管(1) N=10箇所  
 取付管(2) N=5箇所  
 L型側溝用集水樹 N=15箇所  
 路盤 A=493.5㎡  
 表層 A=493.5㎡  
 車線分離標設置 N=12本  
 区画線(1) L=138.4m  
 構造物取壊し 1式  
 舗装版切断 L=12.0m
- 市単独工事  
 境界杭設置 N=8本  
 境界鉄設置 N=2枚  
 土間復旧(1) 1式  
 土間復旧(2) 1式  
 マンホール調整 1式(3箇所)  
 表層 A=32.2㎡  
 区画線(1) L=43.6m  
 区画線(2) L=18.6m  
 舗装版切断 L=161.0m

※この図面はA1サイズを原寸とする。

工事名	平成30年度 区画補第1号 津駅前北部土地区画整理事業に伴う 栄町上浜町第8号線道路築造等工事 (その1)		
施工箇所名	津市上浜町一丁目地内		
図面の種類	構造物詳細図		
縮尺	1/150	図面番号	3/5
事業所名	津市 都市計画部 津駅前北部土地区画整理事務所		

工法図 (1/2)

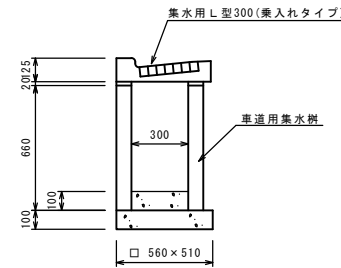
L型側溝 S=1:2.0



10.0m当り

名称	規格	単位	数量
L型側溝	L型300	個	16.5
敷モルタル	1:3	m <sup>2</sup>	0.10
均しコンクリート	18-8-40BB	m <sup>3</sup>	0.50
均しCo型枠		m <sup>2</sup>	2.00
基礎整正		m <sup>2</sup>	5.00

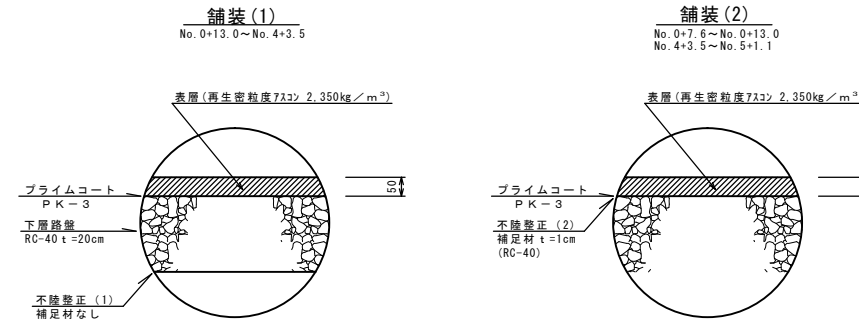
L型側溝用集水柵 S=1:2.0



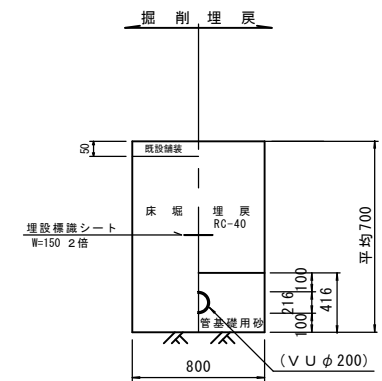
10.0箇所当り

名称	規格	単位	数量
集水柵	車道用	基	10.0
集水用L型側溝		個	10.0
イン-トコウト	18-8-25(B)	m <sup>3</sup>	0.09
均しコンクリート	18-8-40BB	m <sup>3</sup>	0.29
均しCo型枠		m <sup>2</sup>	2.14
基礎整正		m <sup>2</sup>	2.86

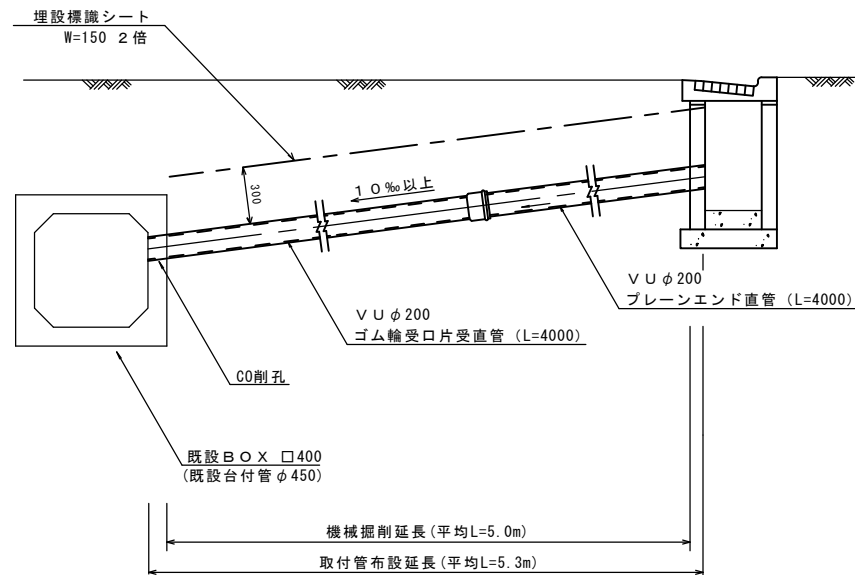
舗装構成図 S=1:1.0



取付管(1)・(2)標準断面図 S=1:2.0



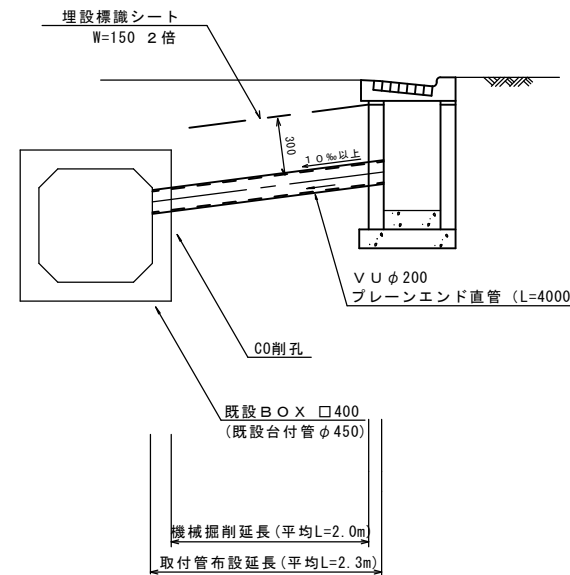
取付管(1)



取付管(1) 1箇所当り

名称	規格	単位	数量
ゴム輪受口片受直管	VUφ200	本	1.0
ブレンエンド直管	VUφ200	本	0.4
管布設		m	5.3
埋設標識シート	W=15cm	m	5.0
舗装版切断		m	6.2
As舗装版破砕		m <sup>2</sup>	2.2
As処分		m <sup>2</sup>	0.1
Co削孔		孔	1.0
Co処分		m <sup>2</sup>	0.01
コンクリート	18-8-25(BB)	m <sup>2</sup>	0.01
型枠		m <sup>2</sup>	0.1
床堀り		m <sup>2</sup>	2.6
砂基礎	管基礎用砂	m <sup>2</sup>	1.5
埋戻し	RC-40	m <sup>2</sup>	1.0
残土等処分		m <sup>2</sup>	2.6
As舗装復旧	t=3cm	m <sup>2</sup>	4.0

取付管(2)



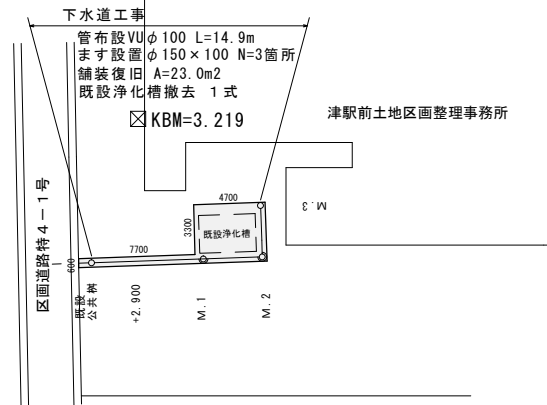
取付管(2) 1箇所当り

名称	規格	単位	数量
ブレンエンド直管	VUφ200	本	0.6
管布設		m	2.3
埋設標識シート	W=15cm	m	2.0
舗装版切断		m	4.2
As舗装版破砕		m <sup>2</sup>	1.4
As処分		m <sup>2</sup>	0.1
Co削孔		孔	1.0
Co処分		m <sup>2</sup>	0.01
コンクリート	18-8-25(BB)	m <sup>2</sup>	0.01
型枠		m <sup>2</sup>	0.1
床堀り		m <sup>2</sup>	1.0
砂基礎	管基礎用砂	m <sup>2</sup>	0.6
埋戻し	RC-40	m <sup>2</sup>	0.4
残土等処分		m <sup>2</sup>	1.0
As舗装復旧	t=3cm	m <sup>2</sup>	1.6

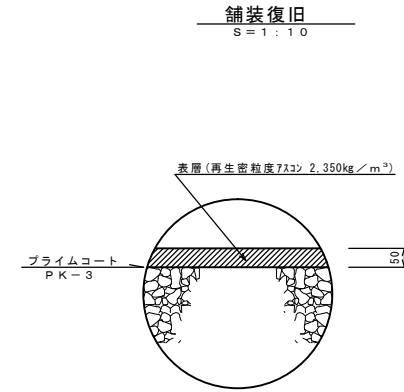
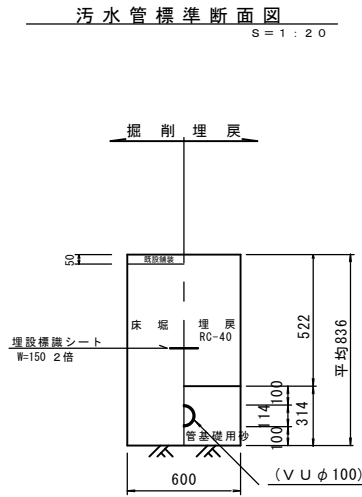
※この図面はA1サイズを原寸とする。

工事名	平成30年度 区画第1号 津駅前北部土地区画整理事業に伴う 米町上浜町第8号線道路築造等工事 (その1)		
施工箇所名	津市上浜町一丁目内		
図面の種類	工法図 (1/2)		
縮尺	図示	図面番号	4/5
事業所名	津市 都市計画部 津駅前北部土地区画整理事務所		

平面図 (2/2) 縮尺 1:250  
下水道工事 (宅内配管)

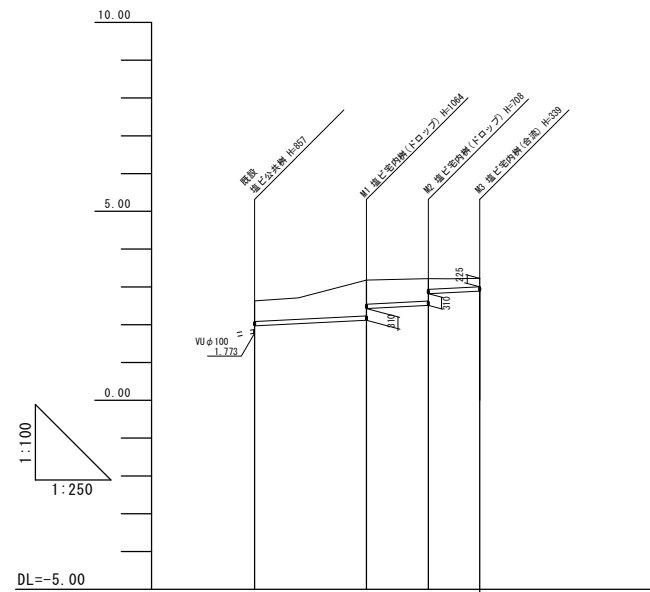


工法図 (2/2)



縦断面図 (2/2)

下水道工事 (宅内配管)



勾配	管低高	地盤高	追加距離	単距離	測点
1.970	1.970	2.630	0.000	0.000	既設 公共溝
2.028	2.028	2.709	2.900	2.900	+2.900
2.118	2.118	3.182	7.400	4.500	M.1
2.428	2.428	3.218	11.500	4.100	M.2
2.820	2.820	3.227	14.900	3.400	M.3
2.888	2.888				

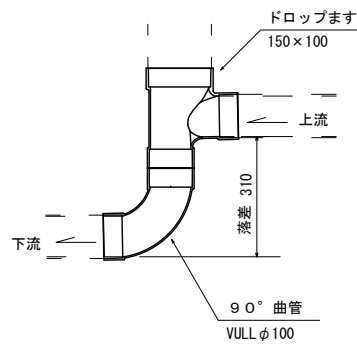
M1ます (参考図)

縮尺 1:10

平面図



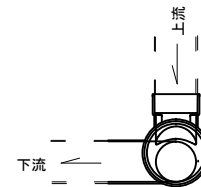
断面図



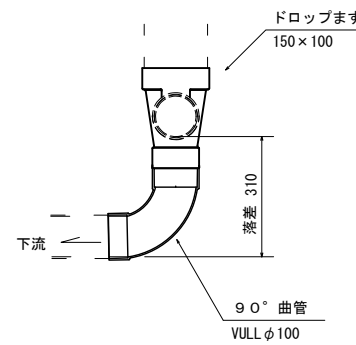
M2ます (参考図)

縮尺 1:10

平面図



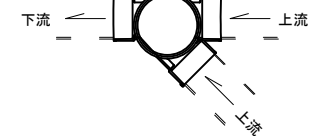
断面図



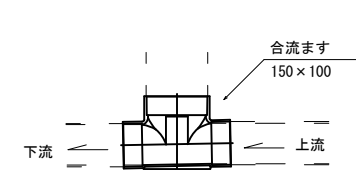
M3ます (参考図)

縮尺 1:10

平面図



断面図



※この図面はA1サイズを原寸とする。

工事名	平成30年度 区画第1号 津駅前北部土地区画整理事業に伴う 栄町上浜町第8号線道路築造等工事 (その1)
施工箇所名	津市上浜町一丁目内
図面の種類	平面図(2/2)・縦断面図(2/2) 工法図(2/2)
縮尺	図示 図面番号 5/5
事業所名	津市 都市計画部 津駅前北部土地区画整理事務所