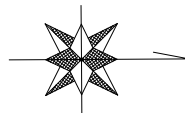


平面図

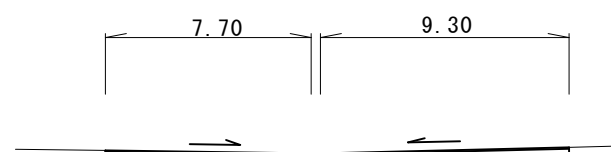
S=1:500



工法図

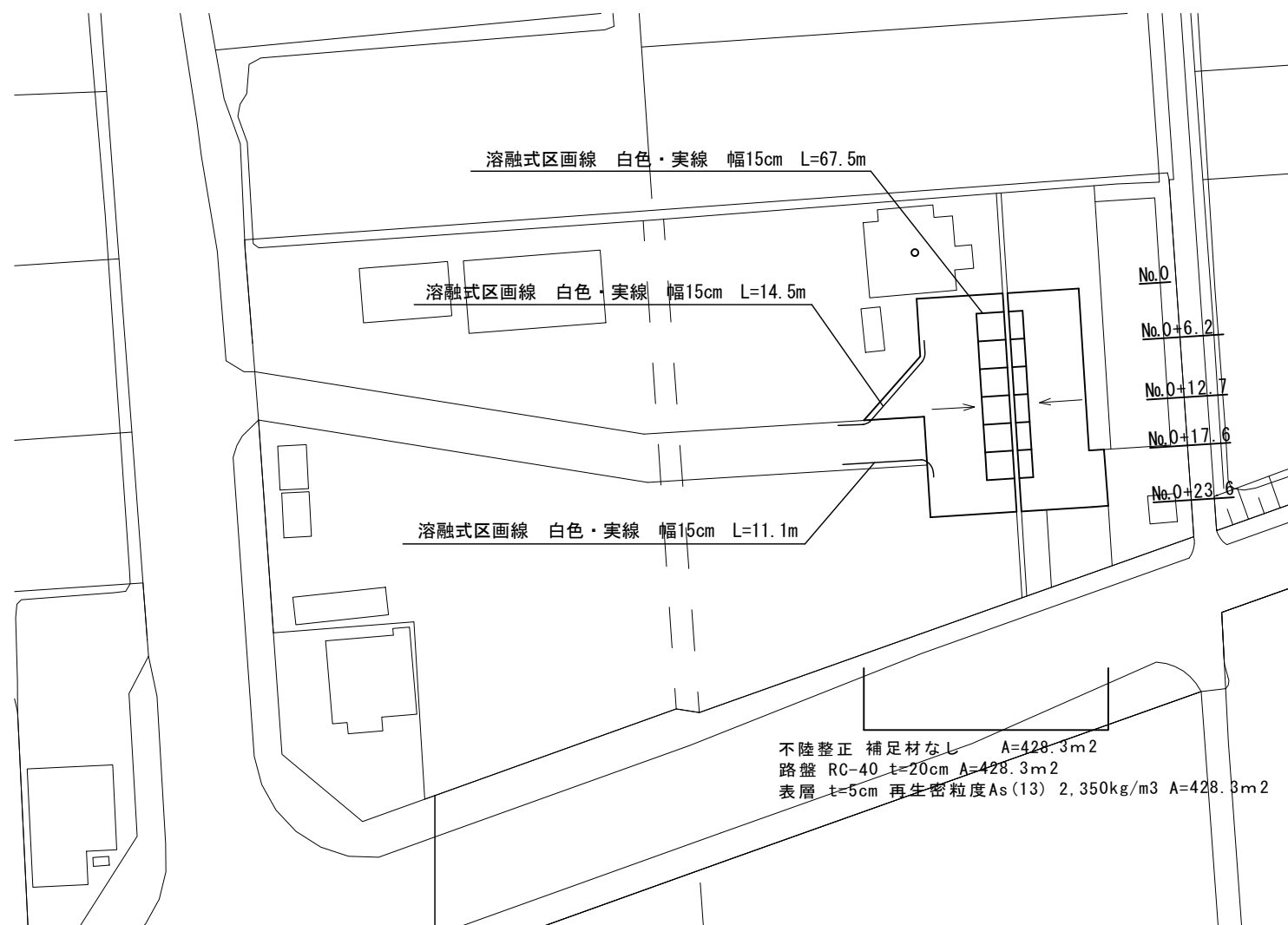
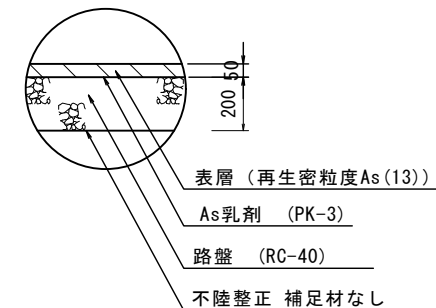
標準横断面図

S=1:200



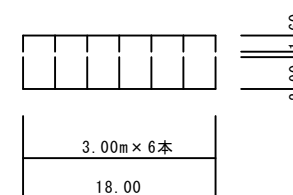
舗装断面

S=1:20



溶融式区画線展開図

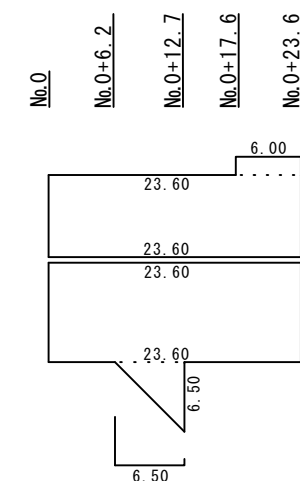
S=1:500



不陸整正 補足材なし A=428.3m²
 路盤 RC-40 t=20cm A=428.3m²
 表層 t=5cm 再生密粒度As(13) 2.350kg/m³ A=428.3m²

舗装展開図

S=1:500



※この図面はA2サイズを原寸とする。

工事名	平成30年度 南久地 第1号 明神リサイクルストックヤード 場内整備(舗装)工事		
施工箇所名	津市久居明神町地内		
図面の種類	平面図、標準横断面図、工法図、展開図		
縮尺	図示	図面番号	1/1
事業所名	津市建設部津南工事事務所		