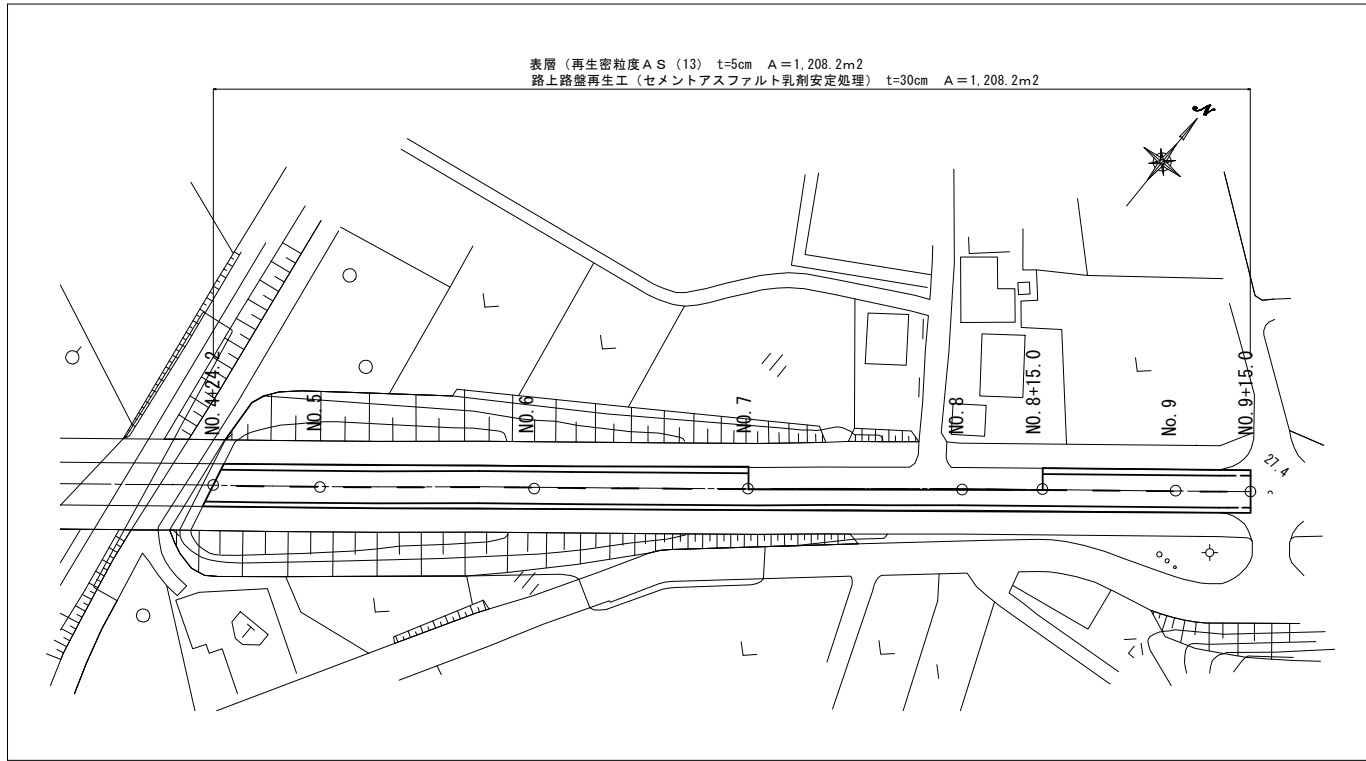


平面図

S=1:500

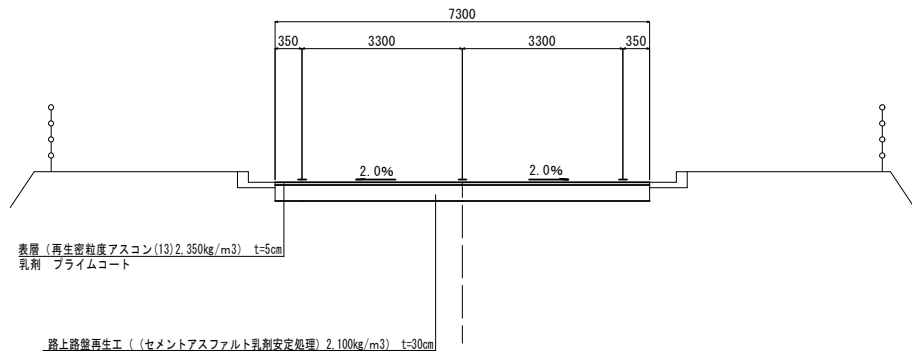


標準横断面図

S=1:50

一般部

交通区分 N 5 (250 ≤ T < 1000)
 設計 CBR 4 TA = 24

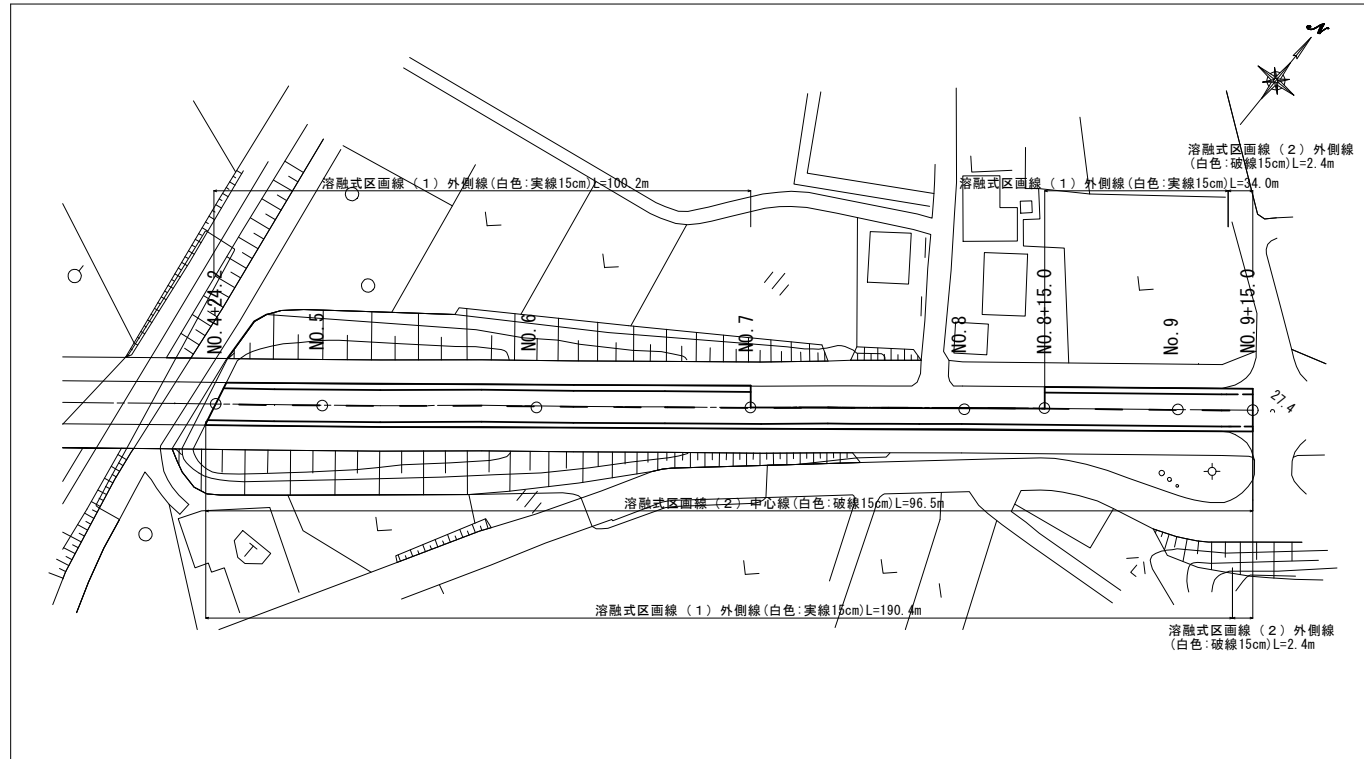


この図面はA1サイズを原寸とする

工事名	平成30年度北道補修第1号 大里陸合山室町線舗装修繕工事		
施工箇所名	津市大里山室町及び大里野田町地内		
図面の種類	平面図、標準横断面図		
縮尺	図示	図面番号	1/2
事業所名	津市建設部 津北工事事務所		

区画線平面図

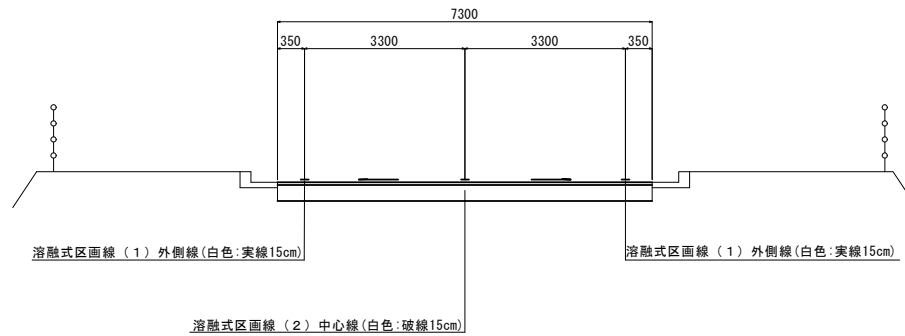
S=1:500



標準横断面図

S=1:50

一般部



この図面はA1サイズを原寸とする

工事名	平成30年度北道補修第1号 大里融合山室町線舗装修繕工事		
施工箇所名	津市大里山室町及び大里野田町地内		
図面の種類	区画線平面図、標準横断面図		
縮尺	図示	図面番号	2/2
事業所名	津市建設部 津北工事事務所		