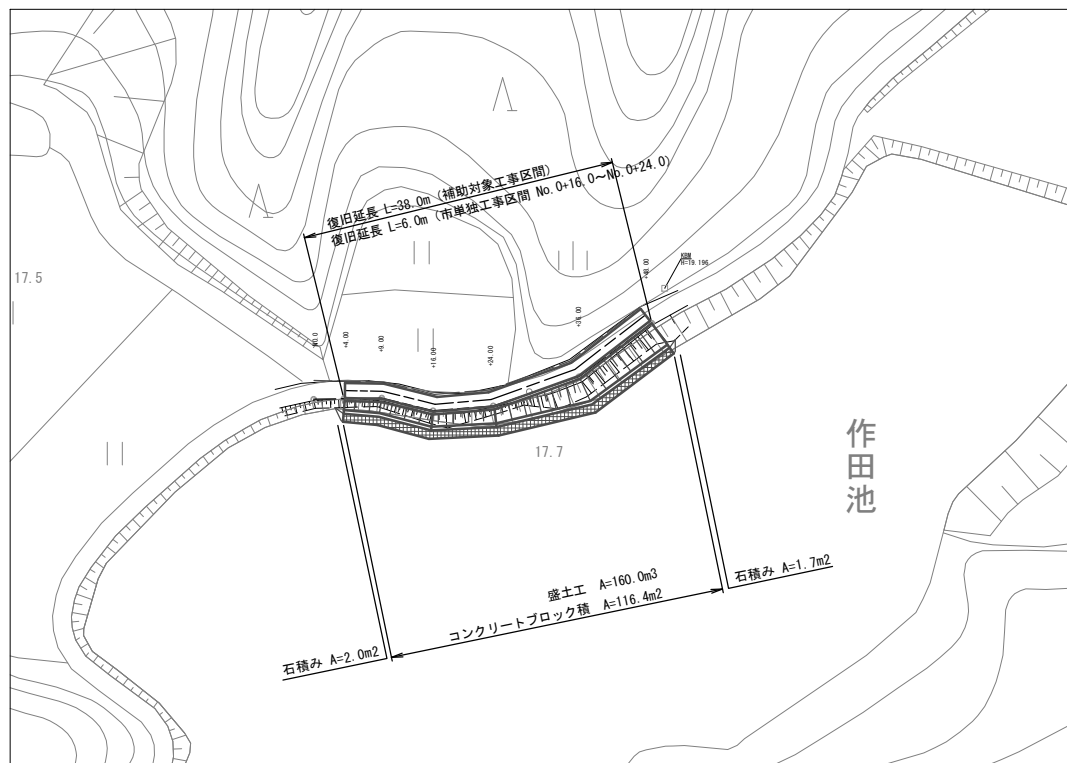
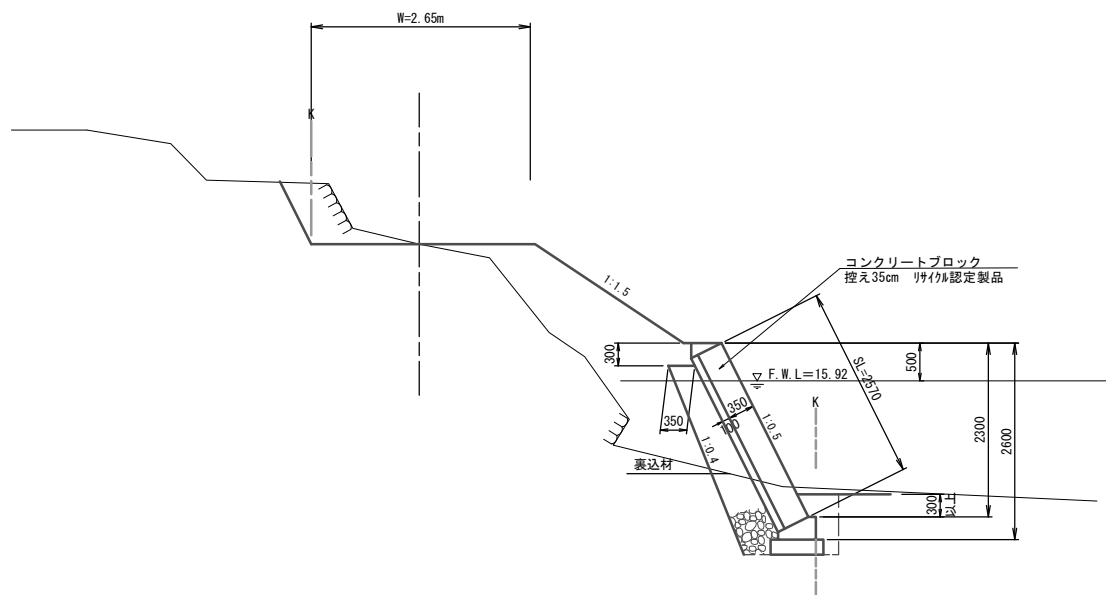


津 - 雫子ノ農道 11-1

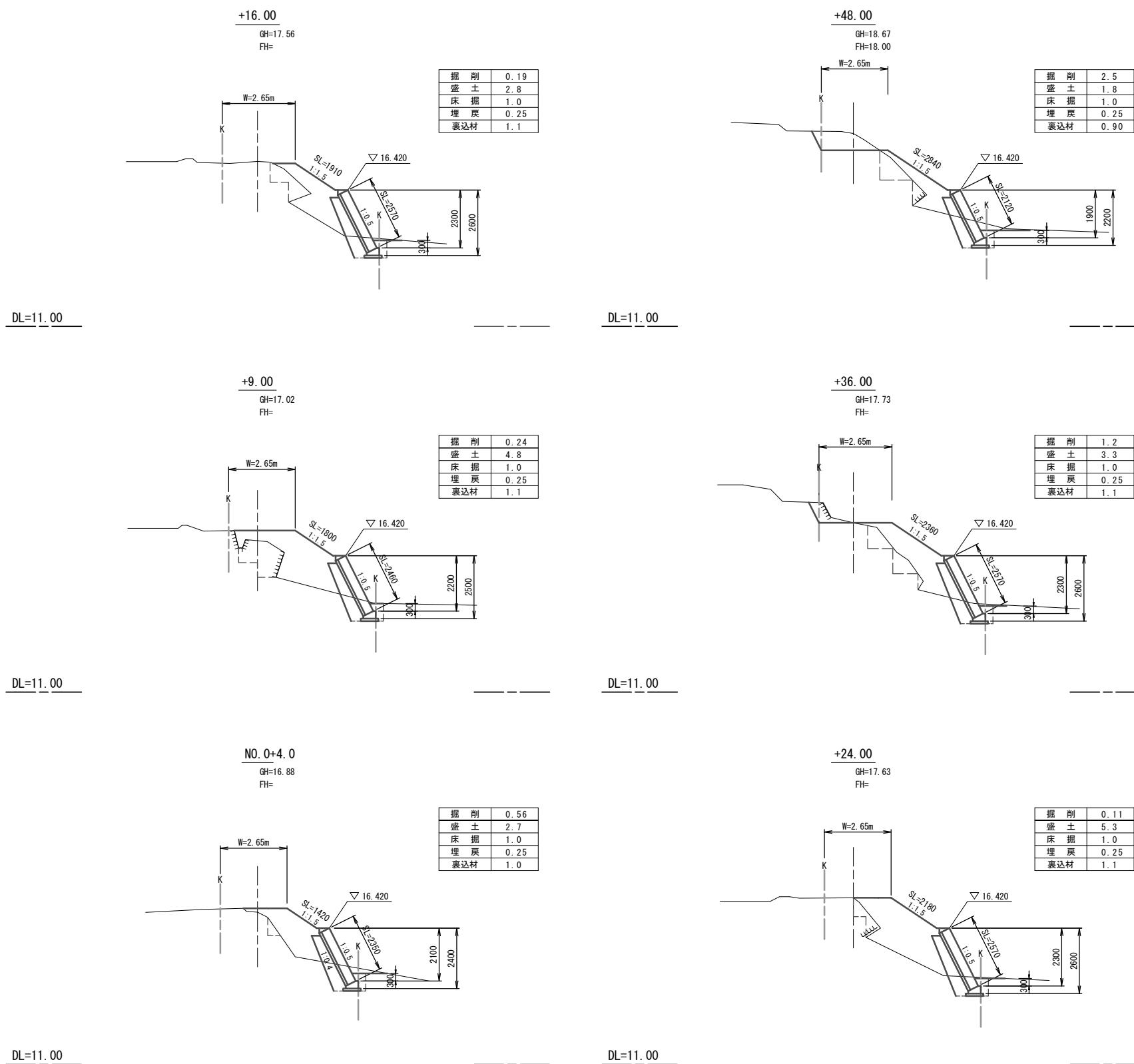
平面図 S=1:500



標準横断面図 S=1:50



横断面図 S=1:100

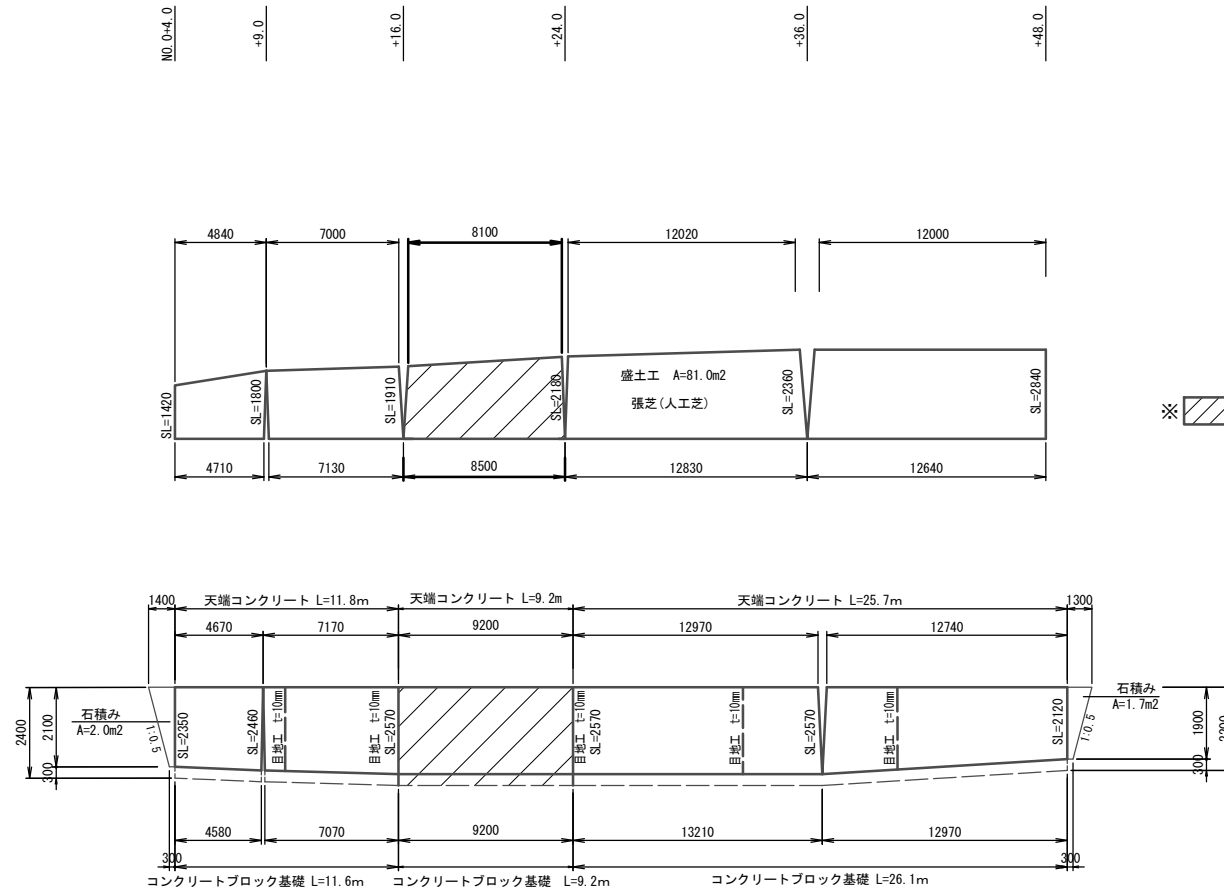


※ この図面はA1サイズを原寸とする。 11-1 雫子ノ農道

工事名	平成29年度 農基災補第12号 大里睦合町内農業用施設災害復旧工事
施工箇所名	津市大里睦合町内
図面の種類	平面図・標準断面図・横断面図
縮尺	図示 図面番号 1 / 2
事業所名	津市農林水産部 農業基盤整備課

津 一 雉子ノ農道 11-1

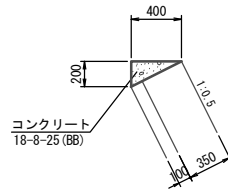
展開図 V=1:100
H=1:200



※ 斜線部分は市単独工事費にて計上

※ 伸縮目地
9m程度の間隔で伸縮目地(t=10mm)を設けること

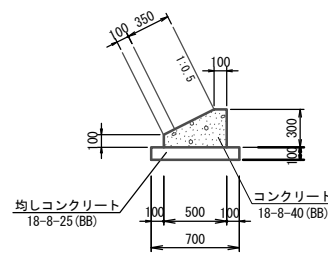
天端コンクリート S=1:30



天端コンクリート 9m当り数量表

名称	規格	単位	数量	摘要
コンクリート	18-8-25BB	m ³	0.36	
同上型枠		m ²	1.80	
目地材	樹脂発泡体 t=10mm	m ²	0.04	

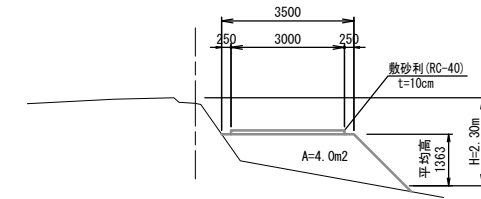
コンクリートブロック基礎 S=1:30



コンクリートブロック基礎 9m当り数量表

名称	規格	単位	数量	摘要
コンクリート	18-8-40BB	m ³	0.99	
同上型枠		m ²	3.60	
均しコンクリート	18-8-25BB	m ³	0.63	
均し型枠		m ²	1.80	
目地材	樹脂発泡体 t=10mm	m ²	0.11	
基面修正		m ²	6.3	

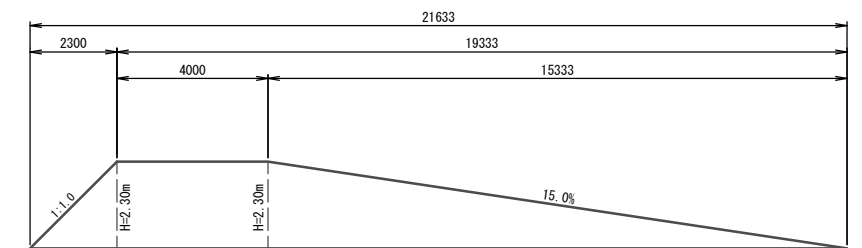
仮設道路標準横断面図 S=1:100



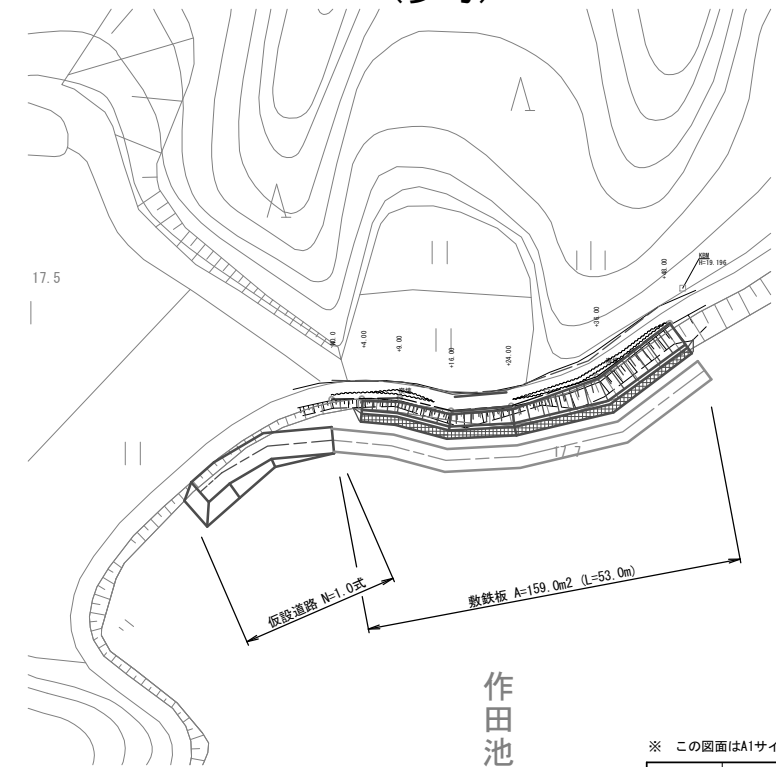
平均盛土高算定

区間距離	盛土高	平均高	相乗積
0.00	0.00		
2.30	2.30	1.150	2.645
4.00	2.30	2.300	9.200
15.33	0.00	1.150	17.630
21.63		計	29.475
		平均盛土高	1.363

仮設道路縦断面図 S=1:100



仮設平面図 S=1:500
(参考)



※ この図面はA1サイズを原寸とする。 11-1 雉子ノ農道

工事名	平成29年度 農基災補第12号 大里睦合町地内農業用施設災害復旧工事		
施工箇所名	津市大里睦合町地内		
図面の種類	展開図・工法図・仮設図		
縮尺	図示	図面番号	2 / 2
事業所名	津市農林水産部 農業基盤整備課		