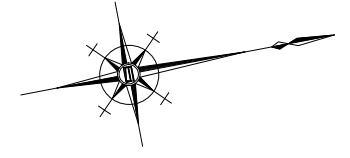


# 平面図

S=1:1000



道路紙 N=1.0個

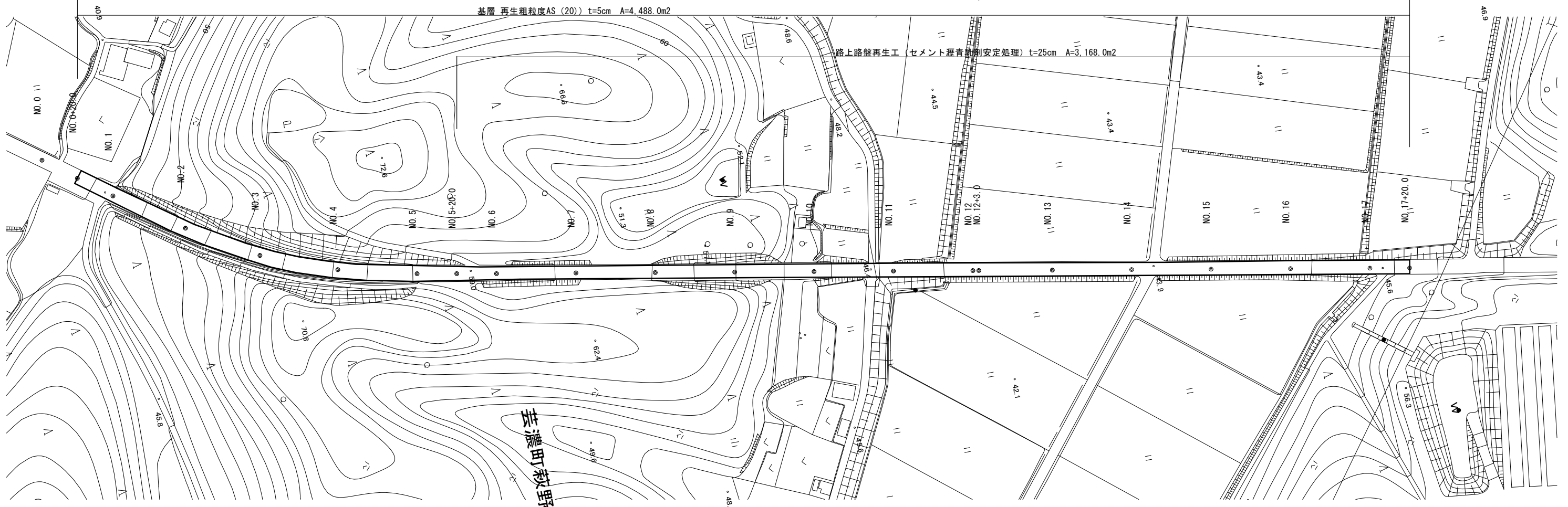
路面切削 A=4,488.0m<sup>2</sup>

表層(2) 密粒度ギャップAs(13)改質(I) t=5cm A=3,055.8m<sup>2</sup>

表層(1) 再生密粒度As(13) t=5cm A=1,432.2m<sup>2</sup>

基層 再生粗粒度As(20) t=5cm A=4,488.0m<sup>2</sup>

路上路盤再生工 (セメント瀝青安定処理) t=25cm A=3,168.0m<sup>2</sup>

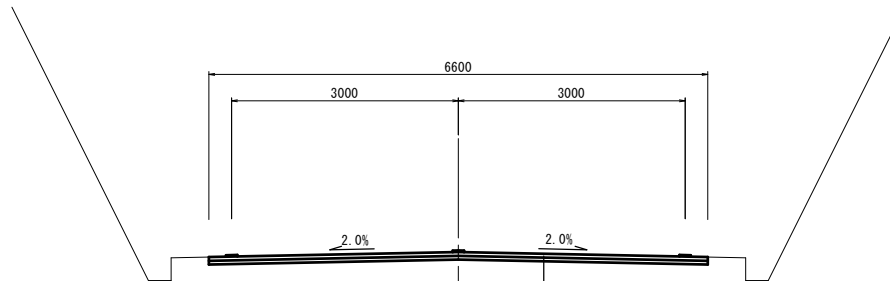


## 標準横断面図

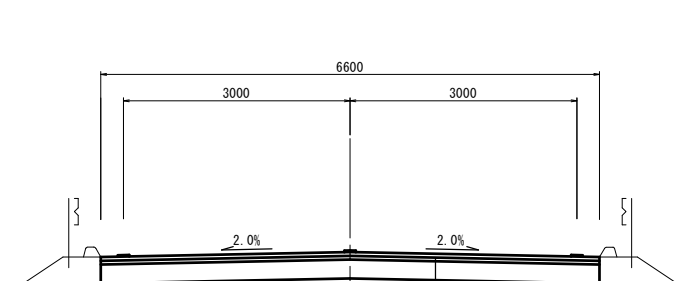
S=1:50

No. 0+20.0~No. 5+20.0

No. 5+20.0~No. 17+20.0



交通区分 N5 (250≦T≦1000)  
設計CBR 12



交通区分 N5 (250≦T≦1000)  
設計CBR 2

表層(2) 密粒度ギャップAs(13)改質(I) すべり止め 2.35t/m<sup>3</sup> t=5cm  
As乳剤 タックコート(PKR-T)  
基層 再生粗粒度アスコン(20) 2.35t/m<sup>3</sup> t=5cm  
As乳剤 プライムコート(PK-3)

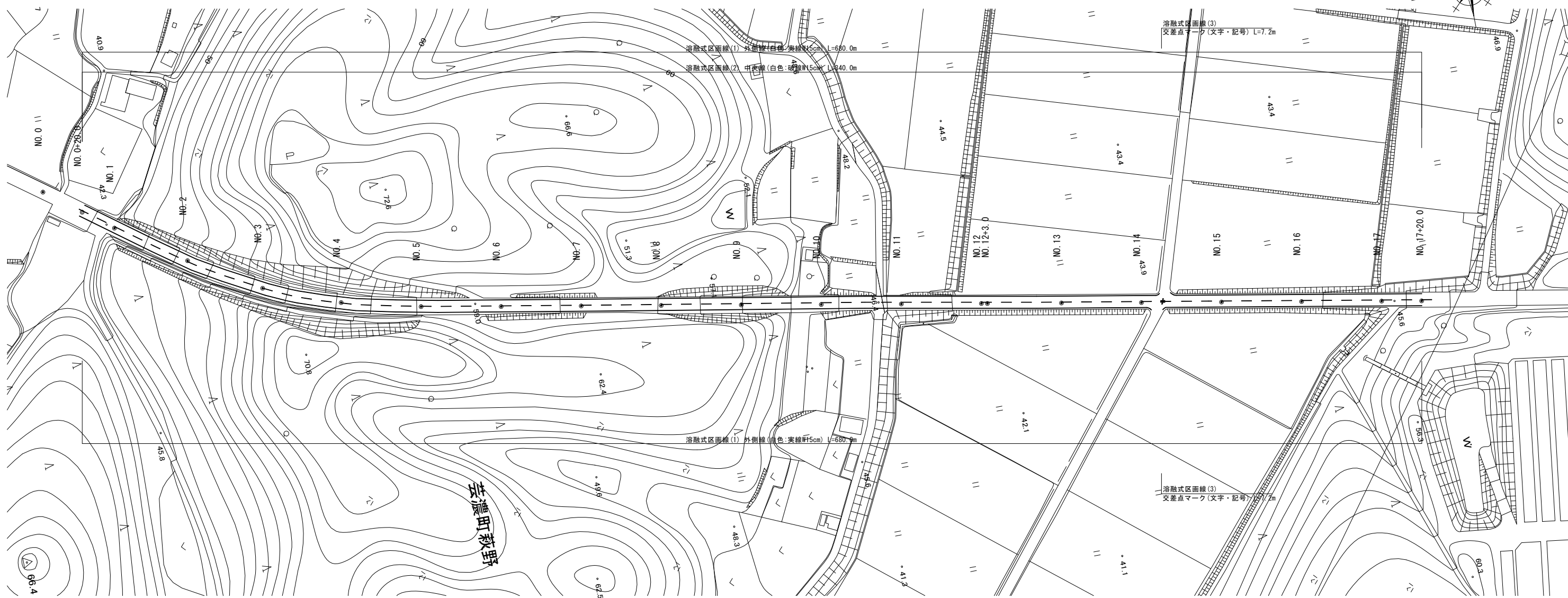
表層(1) 再生密粒度アスコン(13) 2.35t/m<sup>3</sup> t=5cm (No. 12+3.0~No. 17+20.0)  
表層(2) 密粒度ギャップAs(13)改質(I) すべり止め 2.35t/m<sup>3</sup> t=5cm (No. 5+20.0~No. 12+3.0)  
As乳剤 タックコート(PK-4) (No. 12+3.0~No. 17+20.0)  
As乳剤 タックコート(PKR-T) (No. 0+20.0~No. 12+3.0)  
基層 再生粗粒度アスコン(20) 2.35t/m<sup>3</sup> t=5cm  
As乳剤 プライムコート(PK-3)  
路上路盤再生工 セメント瀝青安定処理 2.10t/m<sup>3</sup> t=25cm

1号工事箇所  
※この図面はA1サイズを原寸とする。

工事名	平成30年度 北道維持 第3号 白山芸濃線舗装修繕工事 (その1)
施工箇所名	津市芸濃町萩野 及び安濃町草生地内
図面の種類	平面図・標準横断面図
縮尺	図示 図面番号 1/4
事務所名	津市建設部津北工事事務所

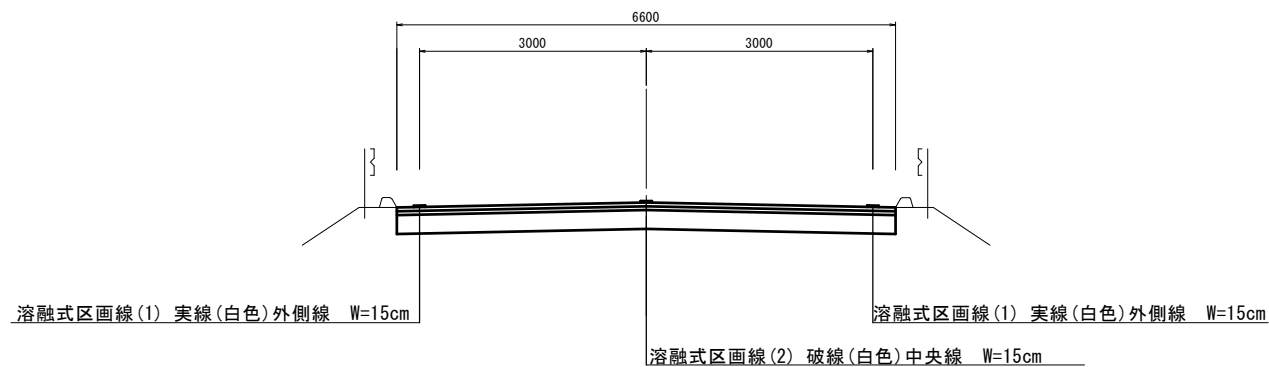
# 区画線平面図

S=1:1000



## 標準横断図

S=1:50

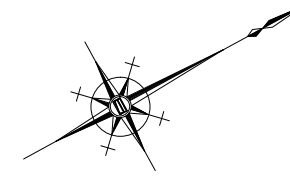


1号工事箇所  
※この図面はA1判を原寸とする。

工事名	平成30年度 北道維補 第3号 白山芸濃線舗装修繕工事 (その1)		
施工箇所名	津市芸濃町萩野 及び安濃町草生地内		
図面の種類	区画線平面図		
縮尺	図示	図面番号	2/4
事務所名	津市建設部津北工事事務所		

# 平面図

S=1:500



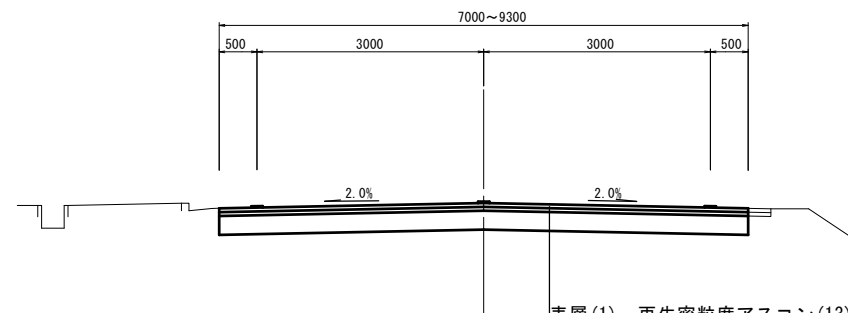
路面切削 A=1,188.0m<sup>2</sup>  
 表層(1) 再生密粒度AS (13) t=5cm A=1,188.0m<sup>2</sup>  
 基層 再生粗粒度AS (20) t=5cm A=1,188.0m<sup>2</sup>  
 路上路盤再生工 (セメント瀝青安定処理) t=25cm A=1,188.0m<sup>2</sup>



# 標準横断面図

S=1:50

交通区分 N5 (250≦T≦1000)  
 設計CBR 2



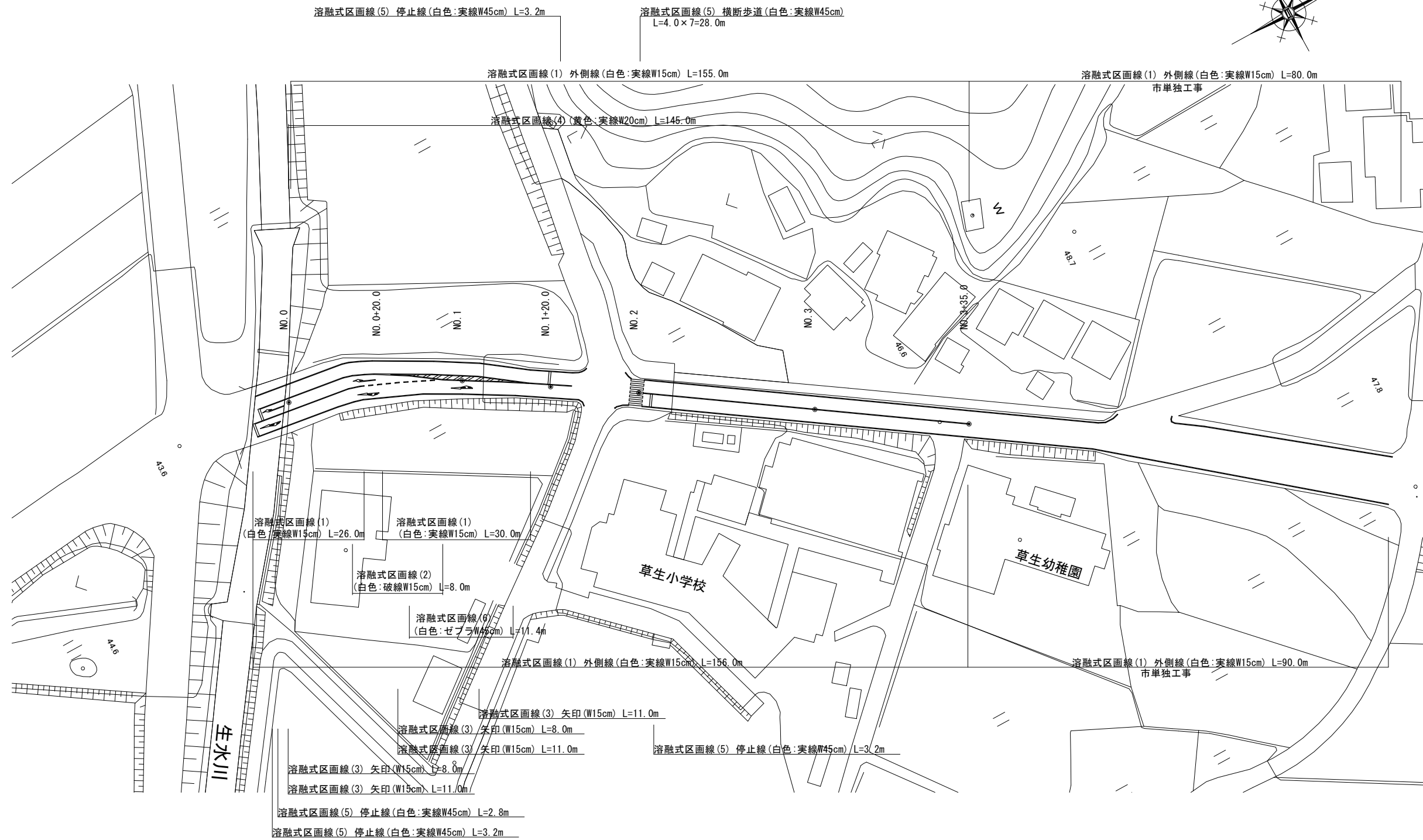
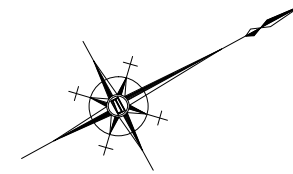
表層(1) 再生密粒度アスコン(13) 2.35t/m<sup>3</sup> t=5cm  
 As乳剤 タックコート(PK-4)  
 基層 再生粗粒度アスコン(20) 2.35t/m<sup>3</sup> t=5cm  
 As乳剤 プライムコート(PK-3)  
 路上路盤再生工 セメント瀝青安定処理 2.10t/m<sup>3</sup> t=25cm

2号工事箇所  
 ※この図面はA194A'を原寸とする。

工事名	平成30年度 北道維補 第3号 白山芸濃線舗装修繕工事 (その1)		
施工箇所名	津市芸濃町萩野 及び安濃町草生地内		
図面の種類	平面図・標準断面図		
縮尺	図示	図面番号	3/4
事務所名	津市建設部津北工事事務所		

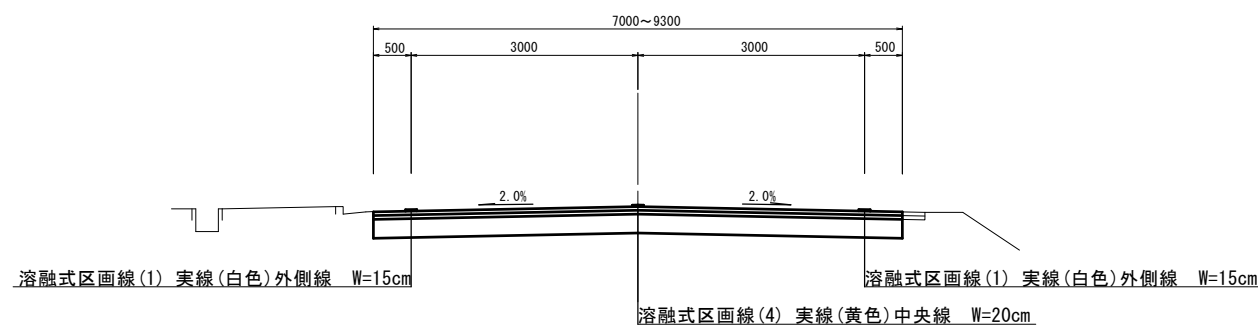
# 区画線平面図

S=1:500



# 標準横断図

S=1:50



2号工事箇所  
※この図面はA1サイズを原寸とする。

工事名	平成30年度 北道維持 第3号 白山芸濃線舗装修繕工事(その1)
施工箇所名	津市芸濃町萩野 及び安濃町草生地内
図面の種類	区画線平面図
縮尺	図示 図面番号 4/4
事務所名	津市建設部津北工事事務所