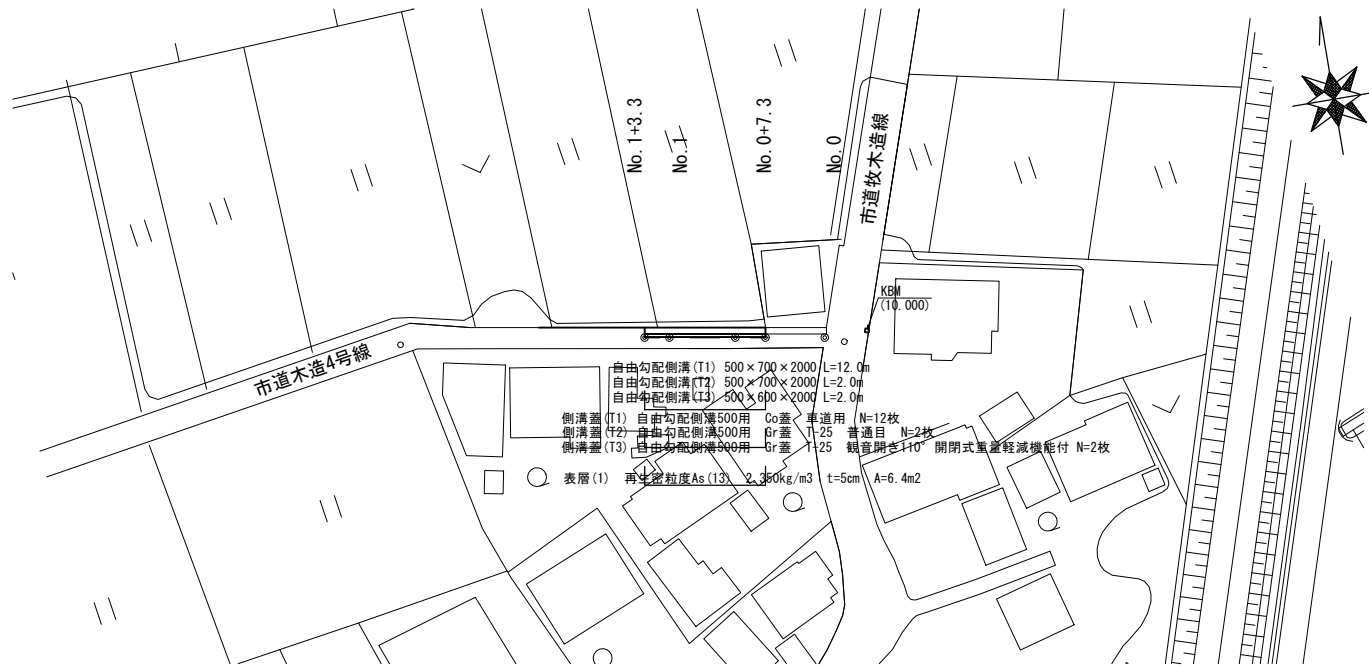


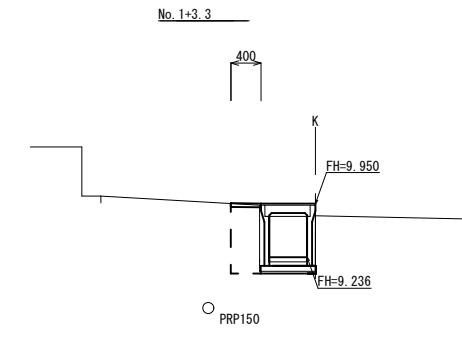
# 平面図

S=1:500



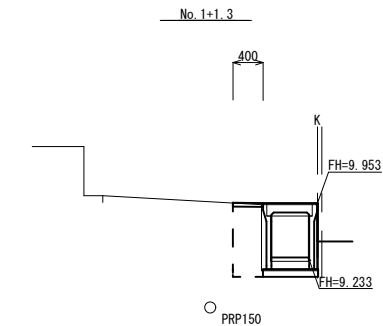
# 横断面図 (1)

S=1:50



排水構造物工		
床張り	0.35	m <sup>2</sup>
埋戻し	0.38	m <sup>2</sup>
舗装工		
舗装版砕砕	0.45	m
表層 (1)	0.40	m
構造物撤去工		
200×100構造物取壊し	0.35	m <sup>2</sup>

DL=7.000

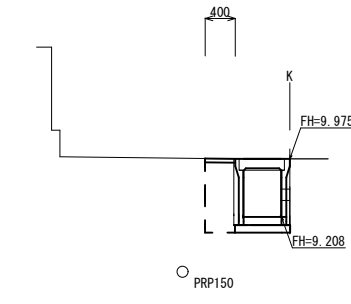


排水構造物工		
床張り	0.41	m <sup>2</sup>
埋戻し	0.40	m <sup>2</sup>
舗装工		
舗装版砕砕	0.45	m
表層 (1)	0.40	m
構造物撤去工		
200×100構造物取壊し	0.35	m <sup>2</sup>

DL=7.000

排水構造物工 (同所)		
床張り	0.32	m <sup>2</sup>
埋戻し	0.39	m <sup>2</sup>
舗装工		
舗装版砕砕	0.45	m
表層 (1)	0.40	m
構造物撤去工		
200×100構造物取壊し	0.35	m <sup>2</sup>

No. 0+7.3



排水構造物工		
床張り	0.43	m <sup>2</sup>
埋戻し	0.40	m <sup>2</sup>
舗装工		
舗装版砕砕	0.45	m
表層 (1)	0.40	m
構造物撤去工		
200×100構造物取壊し	0.35	m <sup>2</sup>

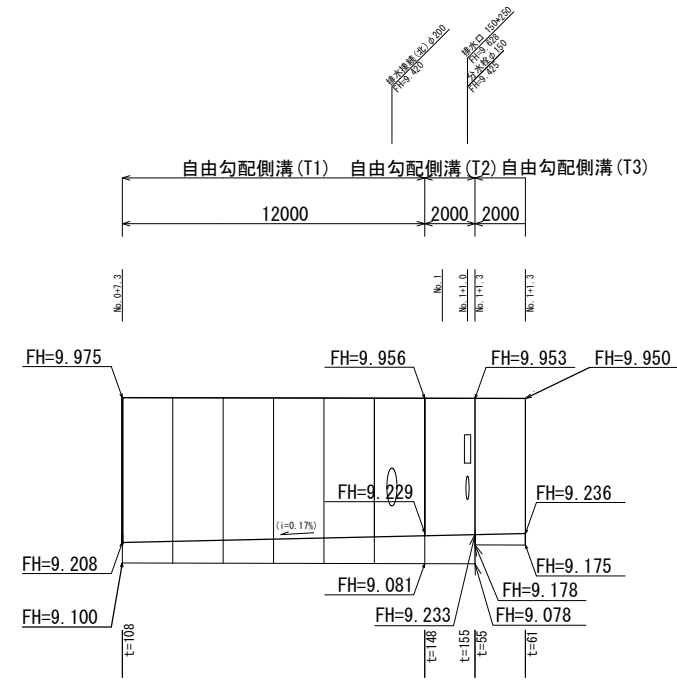
DL=7.000

1号工事箇所  
この図面はA1サイズを標準とする。

工事名	平成30年度 南道維第14号 木造町地内道路修繕工事
施工箇所名	津市 木造町 地内
図面の種類	平面図・横断面図
縮尺	図示 図面番号 1/3
事業所名	津市建設部 津南工事事務所

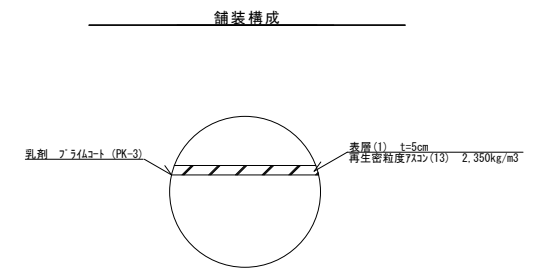
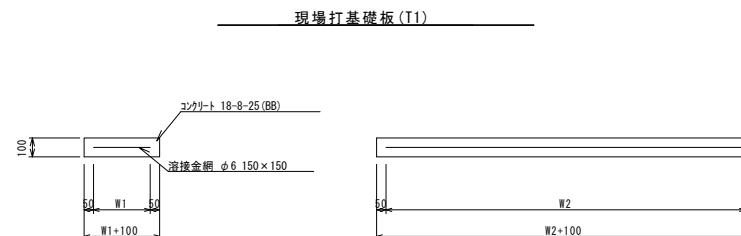
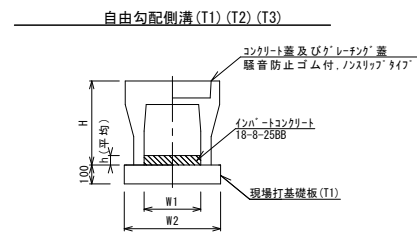
# 側溝工展開図

V=1:20  
H=1:150



DL=8.000

## 工法図



名称	規格	単位	数量			備考
			(T1)	(T2)	(T3)	
自由勾配側溝 (T1)	500×700×2000	本	5.00	-	-	
自由勾配側溝 (T2)	500×700×2000	本	-	5.00	-	増設用加工 W=50
自由勾配側溝 (T3)	500×600×2000	本	-	-	5.00	
インポートコンクリート	18-8-25BB	m <sup>3</sup>	0.64	0.75	0.29	
現場打基礎板 (T1)		枚	5.00	5.00	5.00	
H		mm	875	875	775	
h		mm	128	151	58	
W1		mm	500	500	500	
W2		mm	820	820	820	

※グレーチング蓋については、10mに1枚布設すること。

名称	規格	単位	数量		備考
			(T1)		
現場打基礎板 (T1)		枚	10.00		
コンクリート	18-8-25BB	m <sup>3</sup>	1.64		
型枠		m <sup>2</sup>	3.63		
路盤紙		m <sup>2</sup>	16.40		
溶接金網	φ6 150×150	m <sup>2</sup>	13.68		
W1		mm	720		
W2		mm	1900		

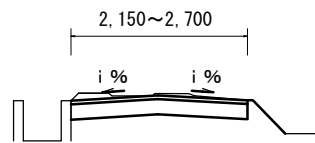
1号工事箇所 この図面はA1サイズを原寸とする。			
工事名	平成30年度 南道維第14号 木造町地内道路修繕工事		
施工箇所名	津市 木造町 地内		
図面の種類	側溝工展開図・工法図		
縮尺	図示	図面番号	2/3
事業所名	津市建設部 津南工事事務所		

平面図 S=1:500



標準横断面図 S=1:50

No. 0~No. 1+4.0



No. 0

掘削	0.71m <sup>2</sup>
不陸整正	2.70m
路盤	2.70m
表層(2)	2.70m

No. 0+3.6

掘削	0.66m <sup>2</sup>
不陸整正	2.15m
路盤	2.15m
表層(2)	2.15m

No. 1

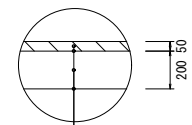
掘削	0.66m <sup>2</sup>
不陸整正	2.20m
路盤	2.20m
表層(2)	2.20m

No. 1+4.0

掘削	0.67m <sup>2</sup>
不陸整正	2.60m
路盤	2.60m
表層(2)	2.60m

工法図 S=1:20

舗装工



表層(2) 再生密粒度As (13) 2.350kg/m<sup>3</sup> t=5cm  
As乳剤 (PK-3)  
路盤 RC-40 t=20cm  
不陸整正 補足材なし

2号工事箇所  
※この図面はA1サイズを原寸とする。

工事名	平成30年度南道維第14号 木造町地内道路修繕工事		
施工箇所名	津市 木造町 地内		
図面の種類	平面図・標準横断面図・工法図		
縮尺	図示	図面番号	3 / 3
事業所名	津市建設部 津南工事事務所		