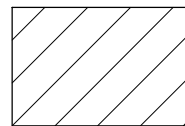


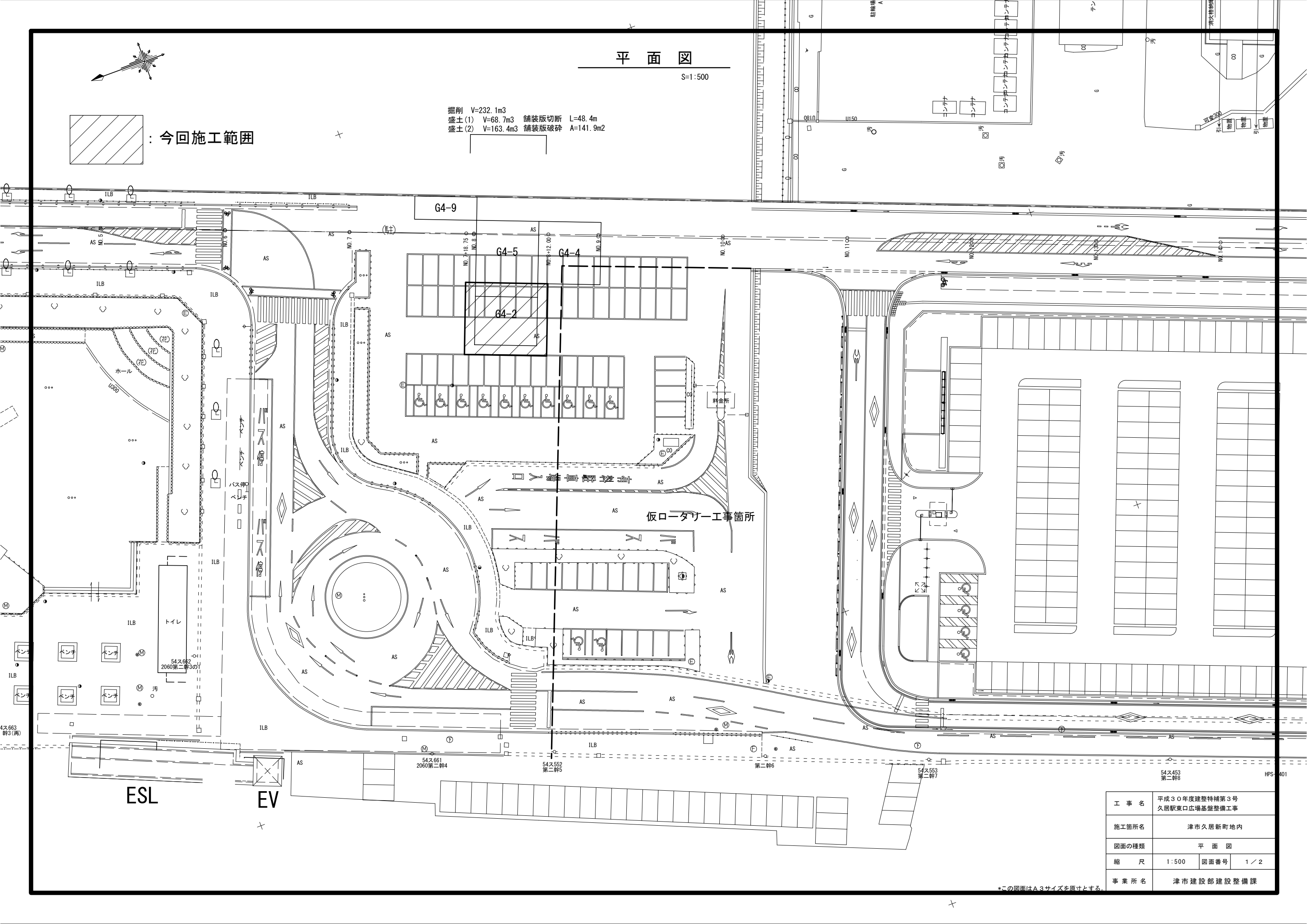
平面図

S=1:500



: 今回施工範囲

掘削 V=232.1m³
 盛土(1) V=68.7m³ 舗装版切断 L=48.4m
 盛土(2) V=163.4m³ 舗装版破砕 A=141.9m²

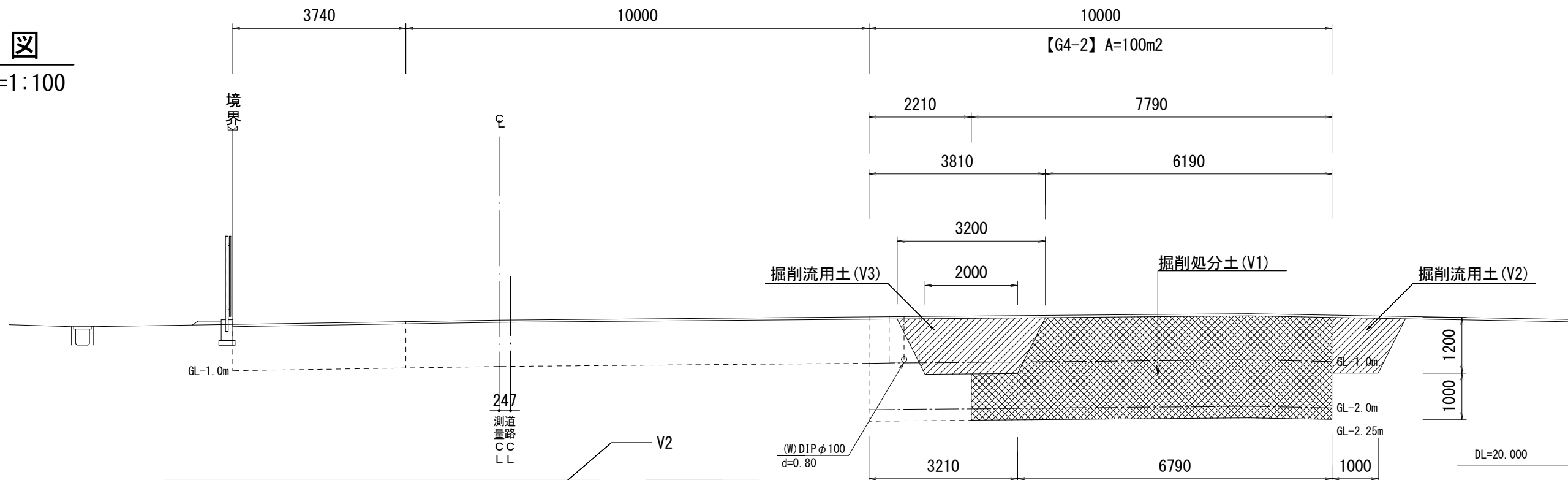


工事名	平成30年度建整特補第3号 久居駅東口広場基盤整備工事		
施工箇所名	津市久居新町地内		
図面の種類	平面図		
縮尺	1:500	図面番号	1/2
事業所名	津市建設部建設整備課		

*この図面はA3サイズを原寸とする。

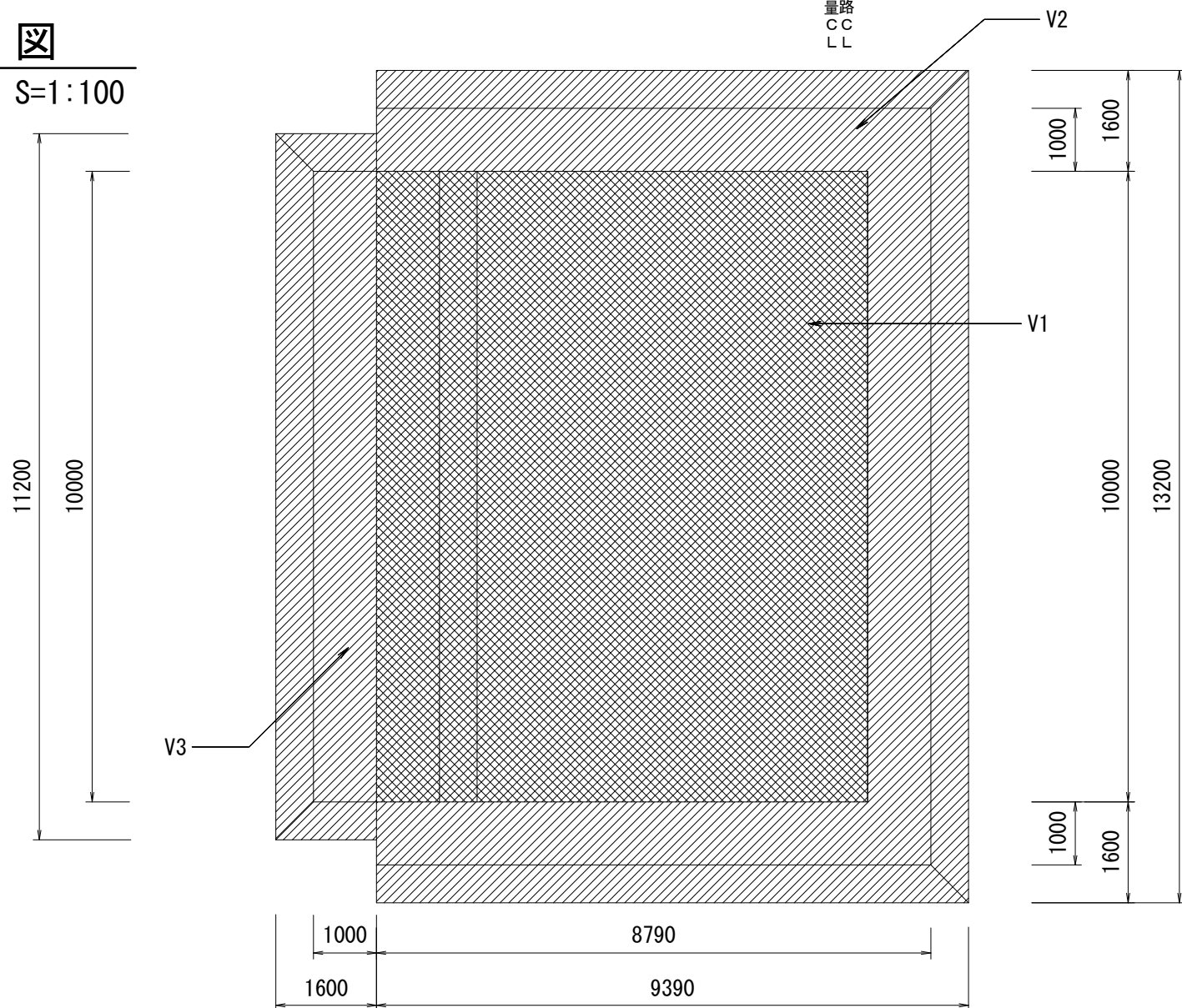
横断面図

S=1:100



詳細図

S=1:100



工事名	平成30年度建整特補第3号 久居駅東口広場基盤整備工事		
施工箇所名	津市久居新町地内		
図面の種類	横断面図・詳細図		
縮尺	1:100	図面番号	2/2
事業所名	津市建設部建設整備課		

*この図面はA3サイズを原寸とする。