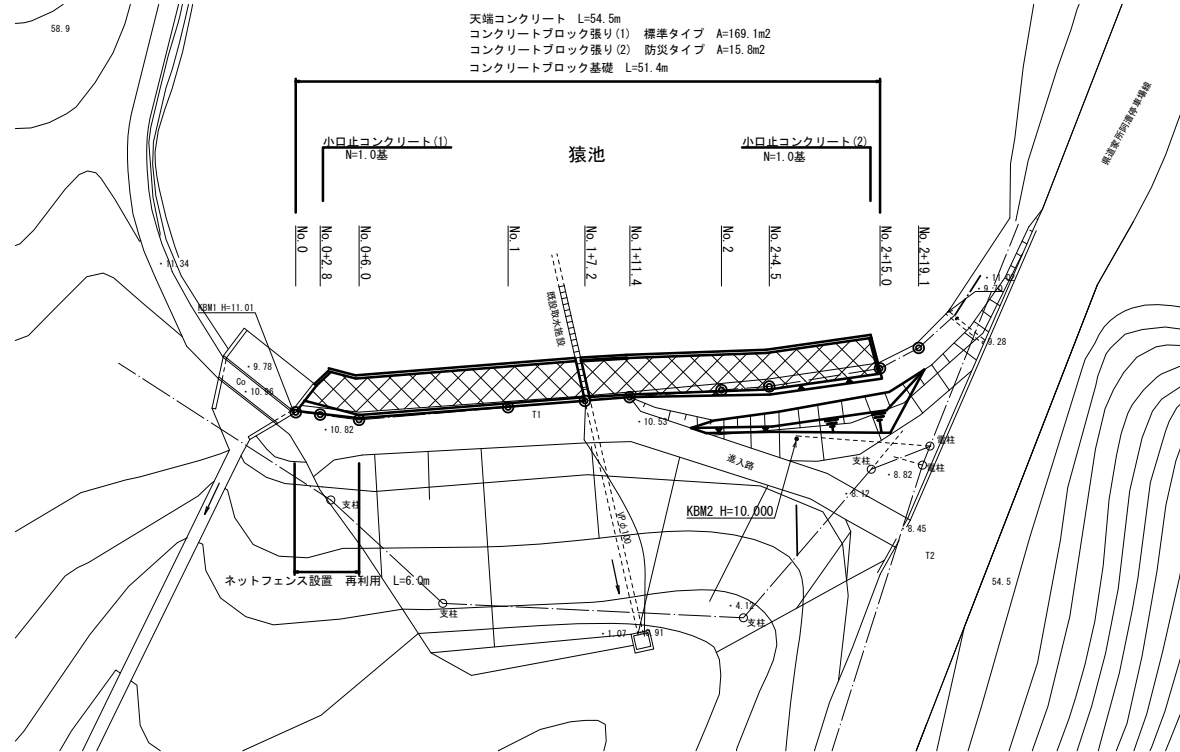


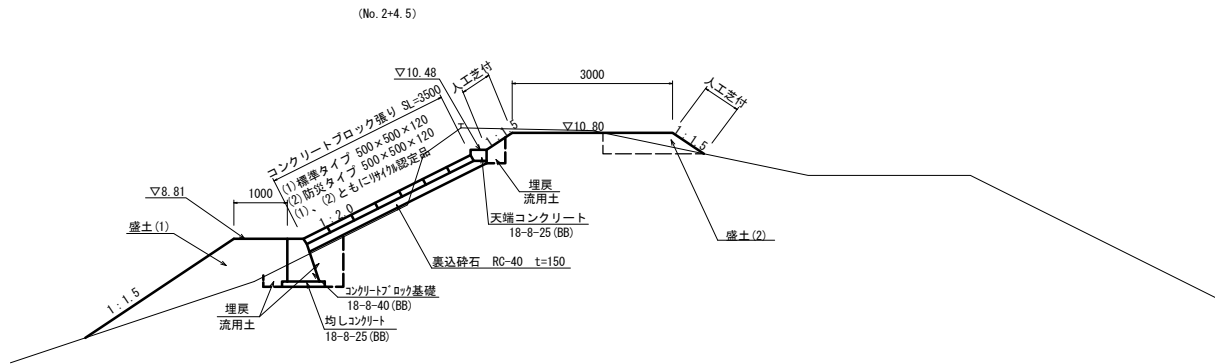
平面図

S=1:250



標準断面図

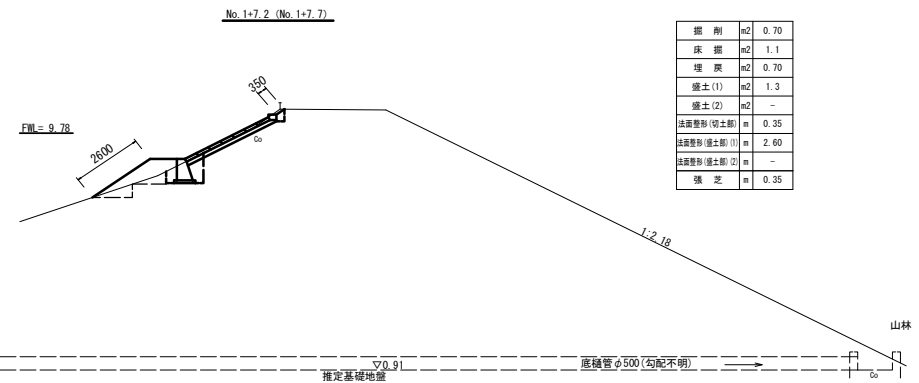
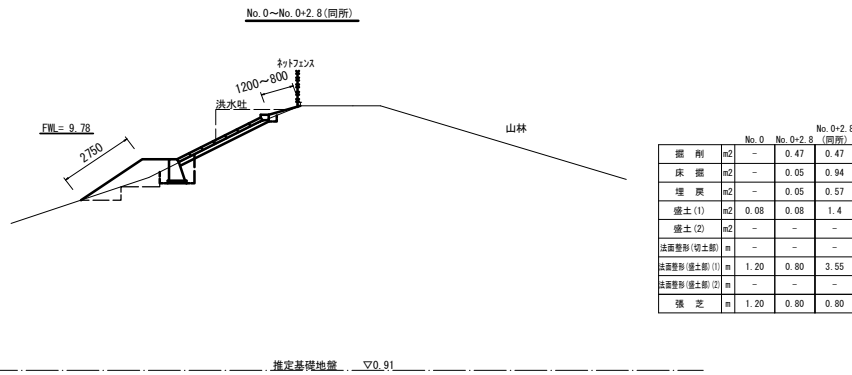
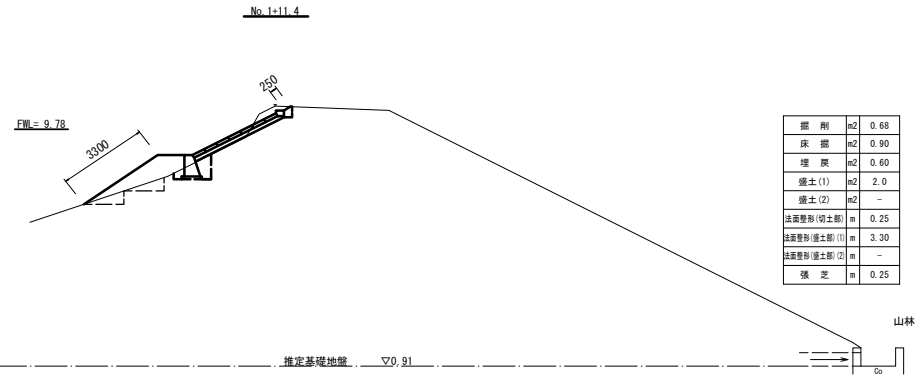
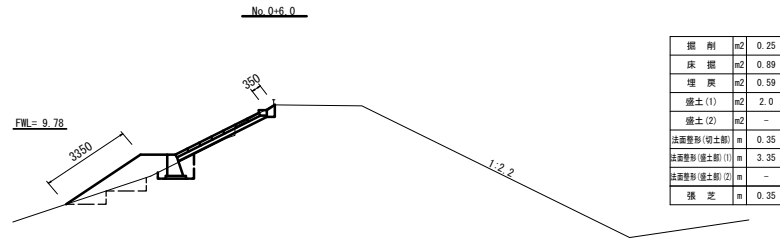
S = 1:50



工事名	平成30年度 農基補第6号 土地改良施設維持管理適正化事業 猿池改修工事		
施工場所	津市片田志段町地内		
図面の種類	平面図・標準横断面図		
縮尺	図示	図面番号	1 / 5
事業所名	津市農林水産部 農業基盤整備課		

# 横断面図(1)

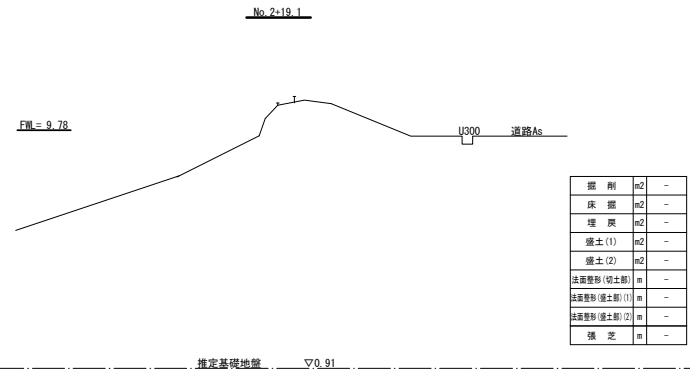
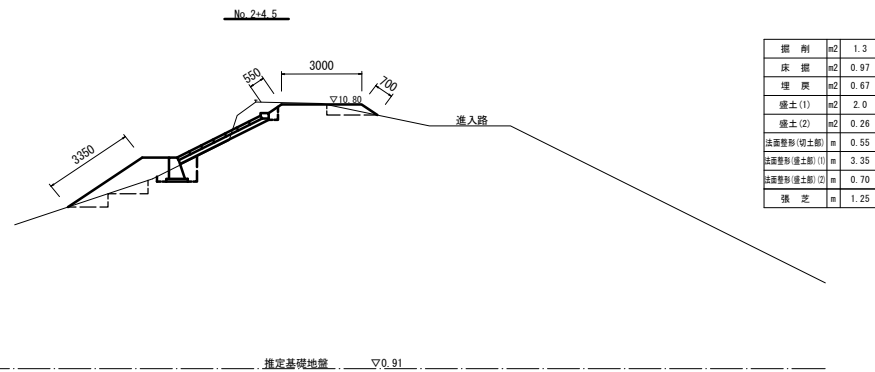
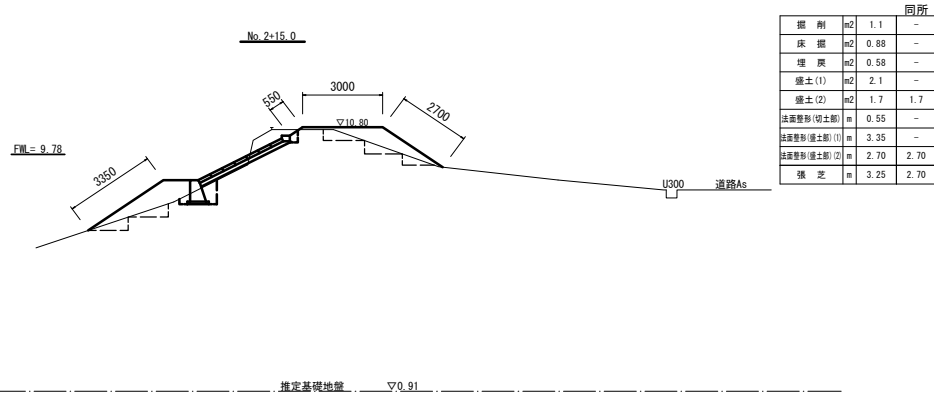
S=1:100



工事名	平成30年度 農基補第6号 土地改良施設維持管理適正化事業 鵜池改修工事		
施工場所	津市片田志段町地内		
図面の種類	横断面図(1)		
縮尺	図示	図番	2 / 5
事業所名	津市農林水産部 農業基盤整備課		

# 横断面图(2)

S=1:100

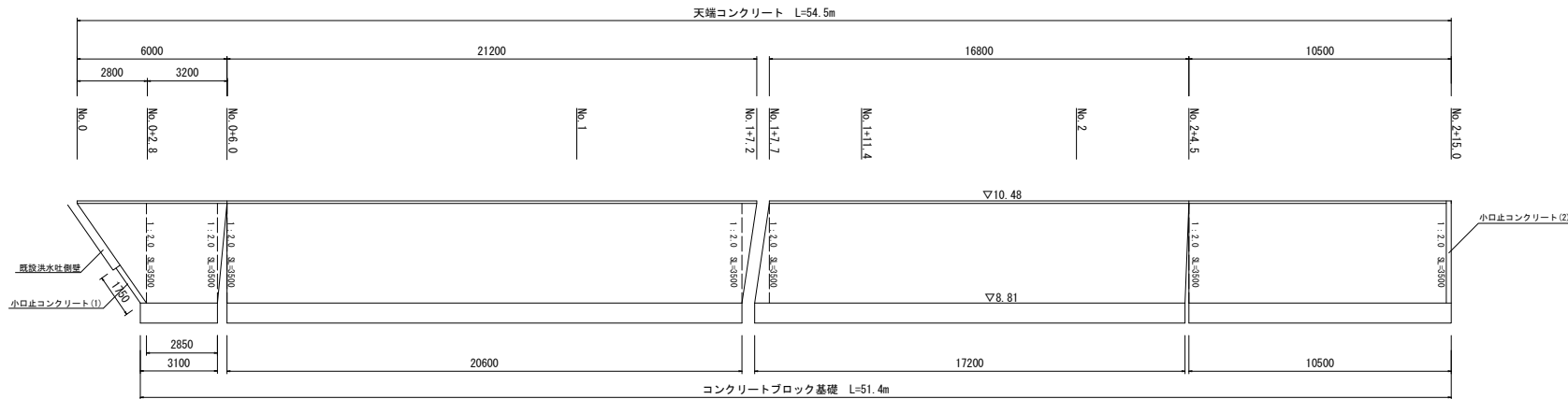


工事名	平成30年度 農基補第6号 土地改良施設維持管理適正化事業 鵜池改修工事		
施工場所	津市片田志設町地内		
図面の種類	横断面図(2)		
縮尺	図示	図番	3 / 5
事業所名	津市 農林水産部 農業基盤整備課		

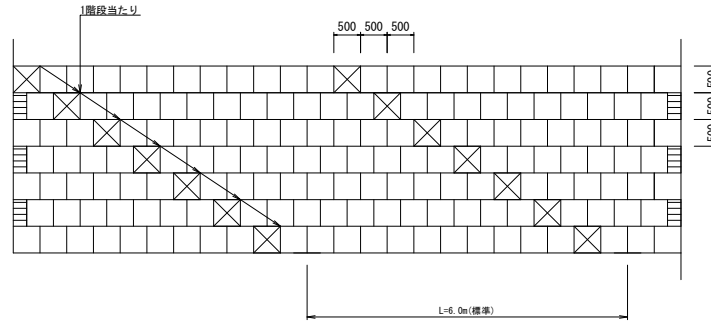
# 工法図

## コンクリートブロック張り展開図

S = 1:100



## コンクリートブロック張り仕様

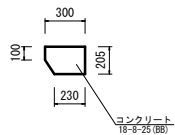


- 半丁タイプ
- 標準タイプ
- 防災タイプ同等品以上  
1階段当たり  
0.25㎡×7枚=1.75㎡

※ 張ブロックは引外れ認定品を使用すること。

### 天端コンクリート

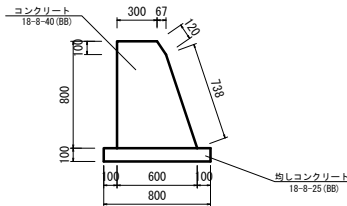
S=1:20



10.0m当たり				
名称	規格	単位	数量	備考
コンクリート	18-8-25(BB)	m <sup>3</sup>	0.58	
型枠		m <sup>2</sup>	3.06	
目地材	25334 t=10mm	m <sup>2</sup>	0.06	

### コンクリートブロック基礎

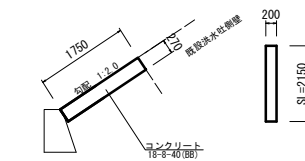
S=1:20



10.0m当たり				
名称	規格	単位	数量	備考
コンクリート	18-8-40(BB)	m <sup>3</sup>	3.72	
型枠		m <sup>2</sup>	16.58	
均しコンクリート	18-8-25(BB)	m <sup>3</sup>	0.80	
均し型枠		m <sup>2</sup>	2.00	
目地材	階段排水 t=10mm	m <sup>2</sup>	0.37	標準15枚
取組材		m <sup>2</sup>	8.00	

### 小口止コンクリート(1)

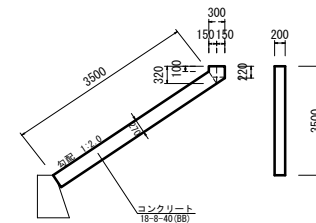
S=1:50



1.0m当たり				
名称	規格	単位	数量	備考
小口止コンクリート(1)		m <sup>3</sup>	0.09	
コンクリート	18-8-40(BB)	m <sup>3</sup>	0.09	
型枠		m <sup>2</sup>	0.95	

### 小口止コンクリート(2)

S=1:50



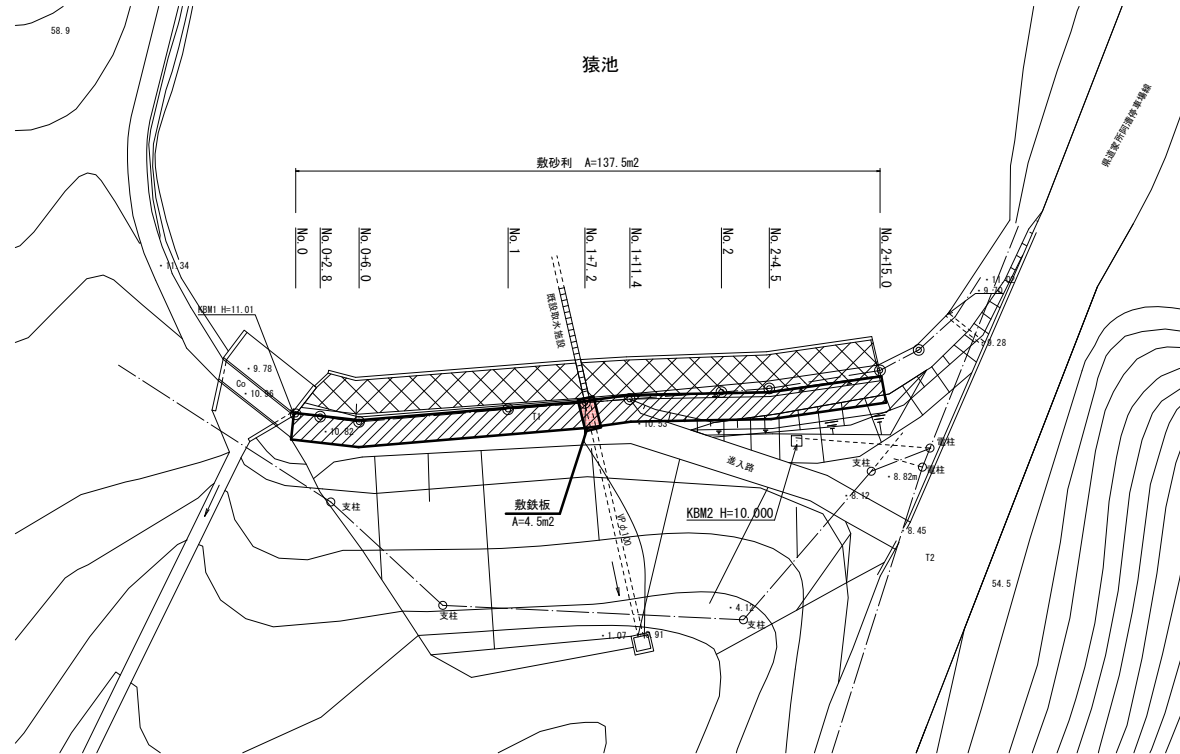
1.0m当たり				
名称	規格	単位	数量	備考
小口止コンクリート(2)		m <sup>3</sup>	0.20	
コンクリート	18-8-40(BB)	m <sup>3</sup>	0.20	
型枠		m <sup>2</sup>	2.00	

工事名	平成30年度 農基特第6号 土地改良施設維持管理適正化事業 築池改修工事
施工場所	津市片田志袋町地内
図面の種類	工法図
縮尺	図示 図面番号 4 / 5
事業所名	津市 農林水産部 農業基盤整備課

# 仮設平面図

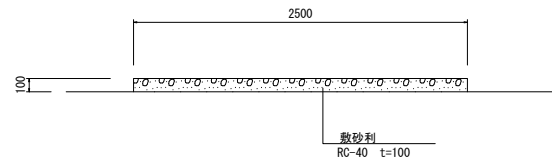
(参考)

S=1:250



# 仮設工法図

(参考)



工事名	平成30年度 農基補第6号 土地改良施設維持管理適正化事業 猿池改修工事		
施工場所	津市片田志段町地内		
図面の種類	仮設平面図(参考)・仮設工法図(参考)		
縮尺	図示	図面番号	5 / 5
事業所名	津市 農林水産部 農業基盤整備課		