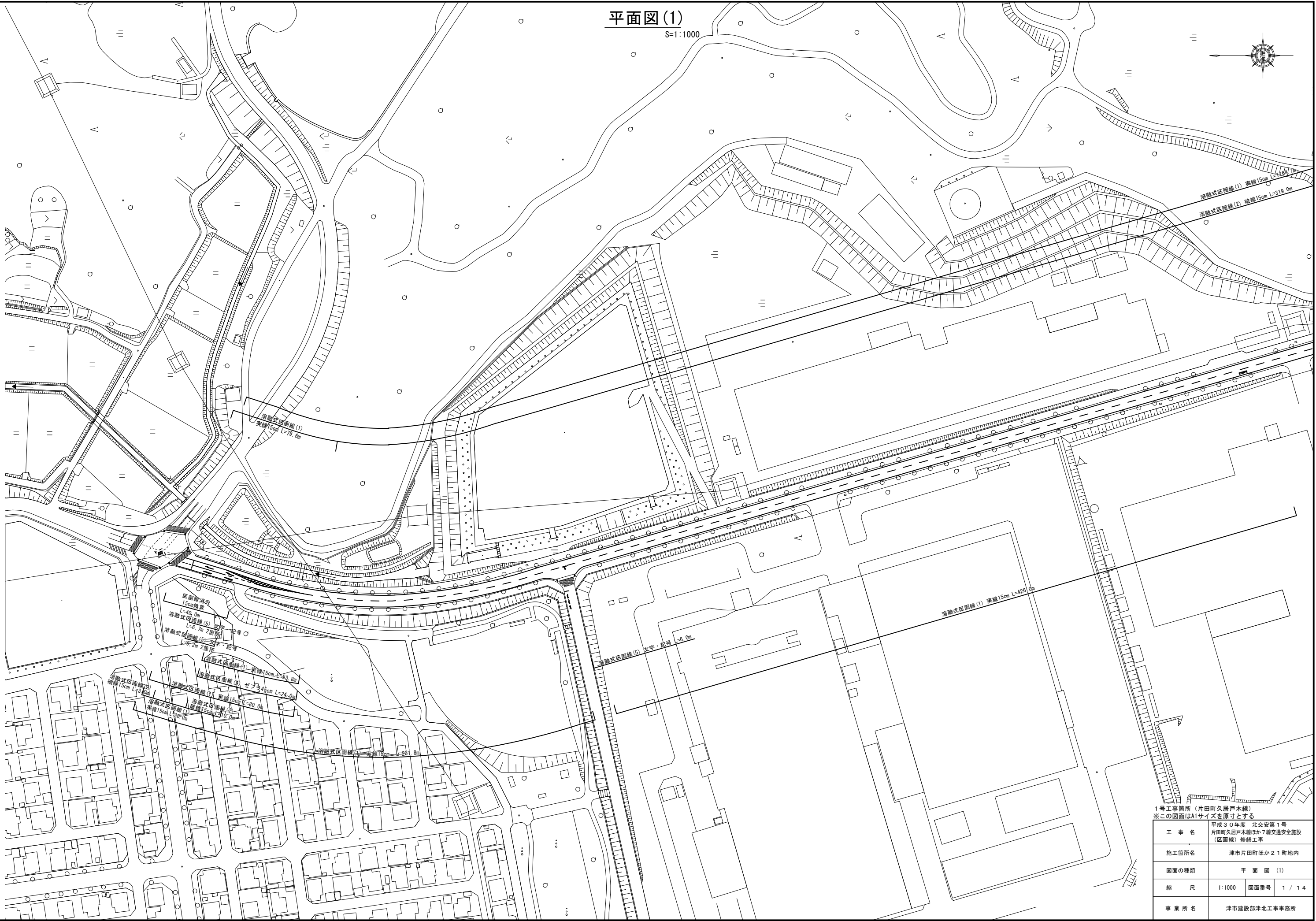
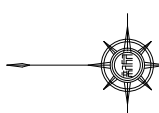


平面図(1)

S=1:1000

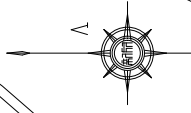


1号工事箇所 (片田町久尾戸本線)
※この図面はA1サイズを原寸とする

工事名	平成30年度 北交安第1号 片田町久尾戸本線ほか7線交通安全施設 (区画線) 修繕工事
施工箇所名	津市片田町ほか21町地内
図面の種類	平面図(1)
縮尺	1:1000 図面番号 1 / 14
事業所名	津市建設部津北工事事務所

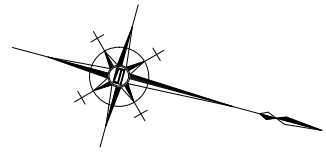
平面図(2)

S=1:1000



1号工事箇所(片田町久居戸木線)
 ※この図面はA1サイズを原寸とする

工事名	平成30年度 北交安第1号 片田町久居戸木線ほか7線交通安全施設 (区画線) 修繕工事
施工箇所名	津市片田町ほか21町地内
図面の種類	平面図(2)
縮尺	1:1000 図面番号 2/14
事業所名	津市建設部津北工務事務所



平面図(3)

S=1:1000

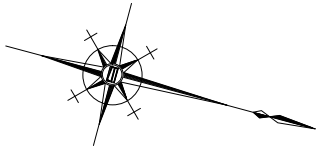


2号工事箇所(内多清水線)
※この図面はA1サイズを原寸とする

工事名	平成30年度 北交安第1号 片田町久戸木線ほか7種交通安全施設 (区画線) 修繕工事
施工箇所名	津市片田町ほか21町地内
図面の種類	平面図(3)
縮尺	1:1000 図面番号 3 / 14
事業所名	津市建設部津北工事事務所

平面図(4)

S=1:1000

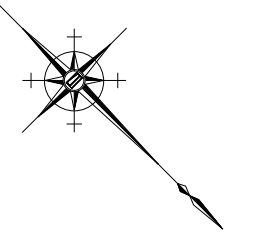


2号工事箇所(内多清水線)
※この図面はA1サイズを原寸とする

工事名	平成30年度 北交安第1号 片田町久居戸木線ほか7種交通安全施設 (区画線) 修繕工事
施工箇所名	津市片田町ほか21町地内
図面の種類	平面図(4)
縮尺	1:1000 図面番号 4 / 14
事業所名	津市建設部津北工務事務所

平面図(5)

S=1:1000



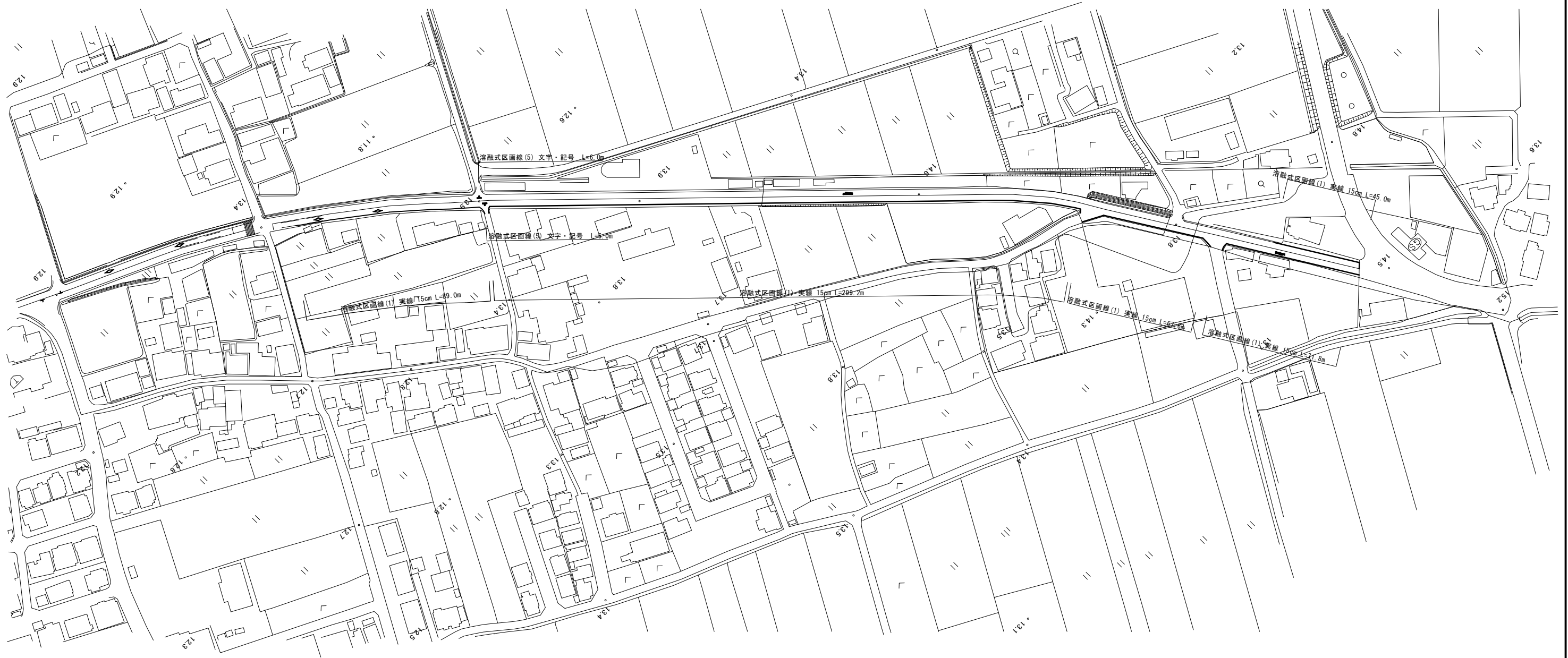
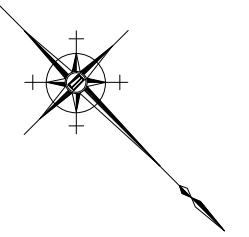
3号工事箇所(西古河町安東町第1号線)

※この図面はA1サイズを原寸とする

工事名	平成30年度 北交安第1号 片田町久戸木線ほか7種交通安全施設 (区画線) 修繕工事		
施工箇所名	津市片田町ほか21町地内		
図面の種類	平面図(5)		
縮尺	1:1000	図面番号	5 / 14
事業所名	津市建設部津北工事事務所		

平面図(6)

S=1:1000

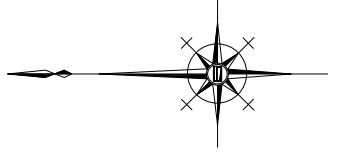


3号工事箇所(西古河町安東町第1号線)
※この図面はA1サイズを原寸とする

工事名	平成30年度 北交安第1号 片田町久居戸木線ほか7種交通安全施設 (区画線) 修繕工事
施工箇所名	津市片田町ほか21町地内
図面の種類	平面図(6)
縮尺	1:1000 図面番号 6 / 14
事業所名	津市建設部津北工事事務所

平面図(7)

S=1:1000



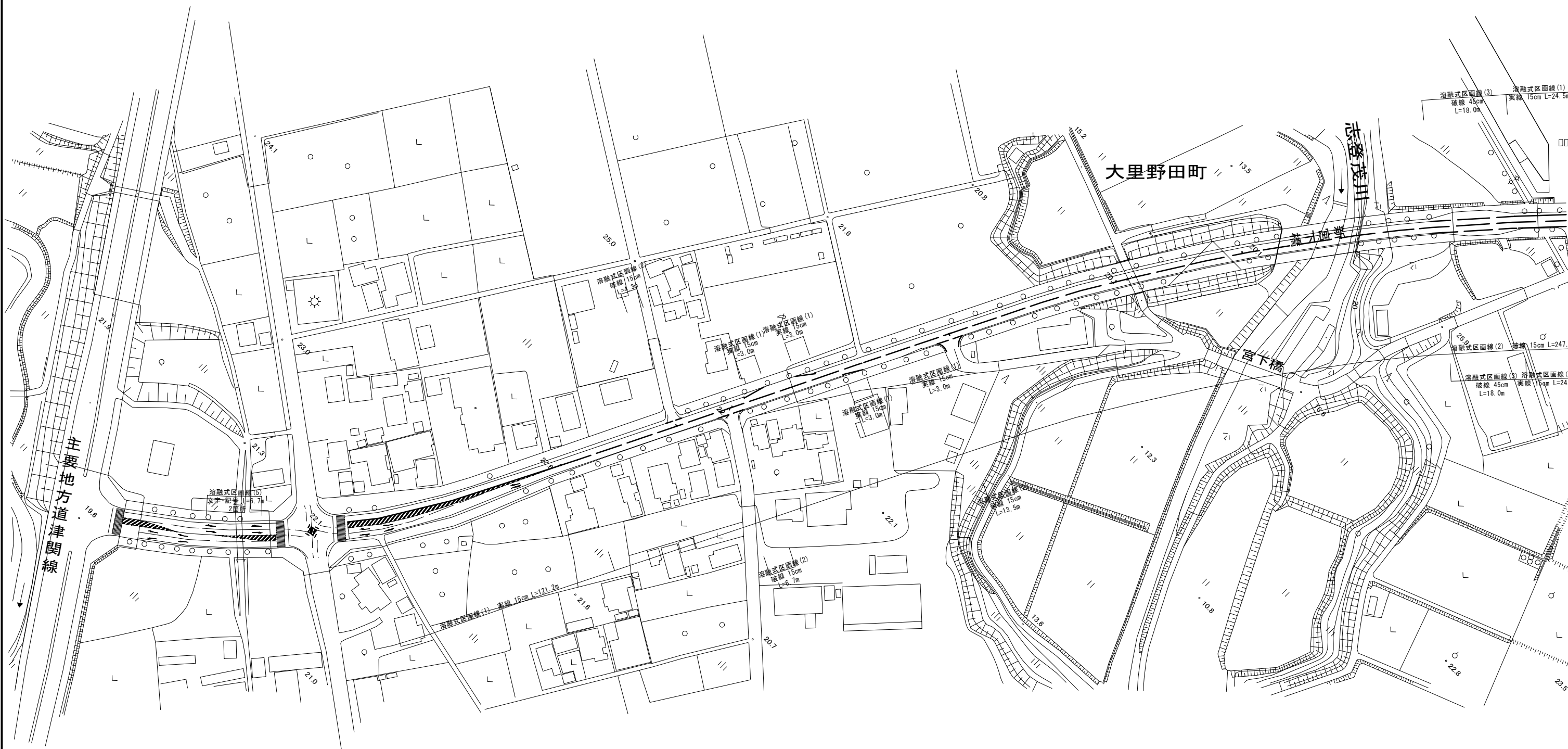
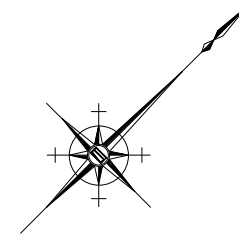
4号工事箇所(一身田小学校大谷線)

※この図面はA1サイズを原寸とする

工事名	平成30年度 北交安第1号 片岡川久居戸木線ほか7種交通安全施設 (区画線) 修繕工事
施工箇所名	津市片岡町ほか21町地内
図面の種類	平面図(7)
縮尺	1:1000 図面番号 7 / 14
事業所名	津市建設部津北工事事務所

平面図(8)

S=1:1000

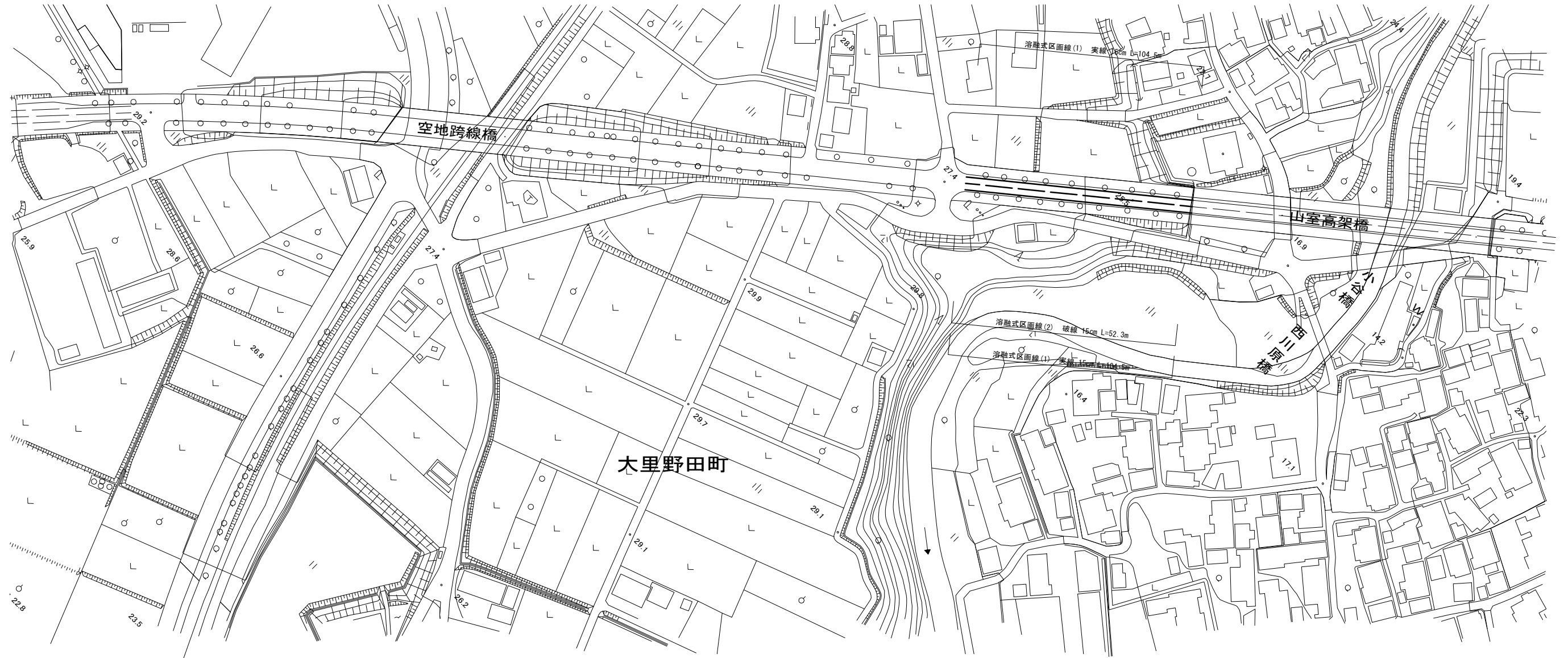
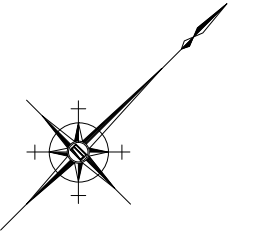


5号工事箇所(大里睦合山室町線)
※この図面はA1サイズを原寸とする

工事名	平成30年度 北交安第1号 片田町久居戸木線ほか7種交通安全施設 (区画線) 修繕工事
施工箇所名	津市片田町ほか21町地内
図面の種類	平面図(8)
縮尺	1:1000 図面番号 8 / 14
事業所名	津市建設部津北工事事務所

平面図(9)

S=1:1000



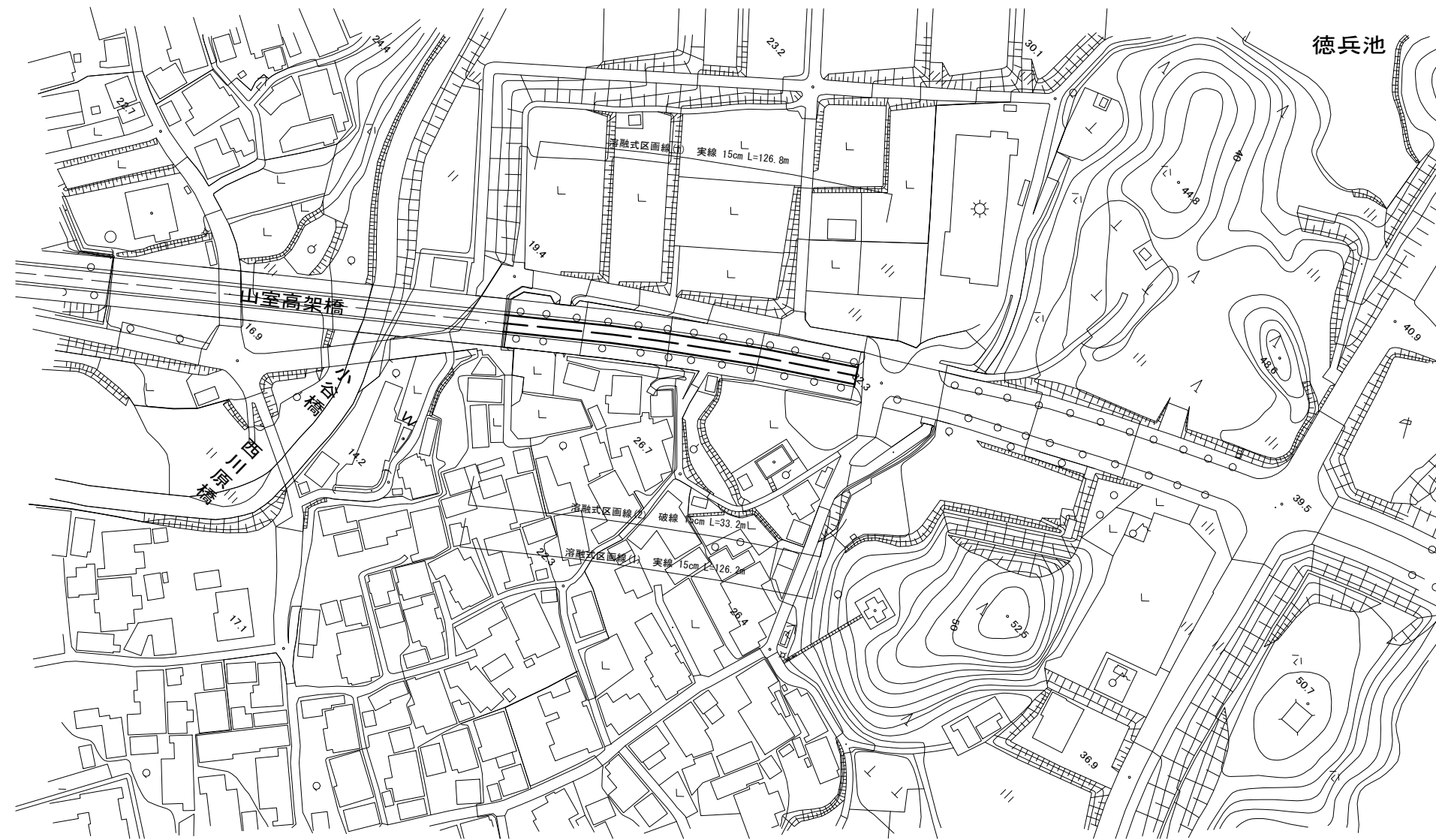
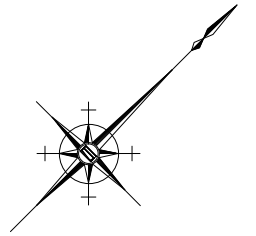
5号工事箇所(大里睦合山室町線)

※この図面はA1サイズを原寸とする

工事名	平成30年度 北交安第1号 片田町久居戸木線ほか7種交通安全施設 (区画線) 修繕工事
施工箇所名	津市片田町ほか21町地内
図面の種類	平面図(9)
縮尺	1:1000 図面番号 9 / 14
事業所名	津市建設部津北工務事務所

平面図(10)

S=1:1000

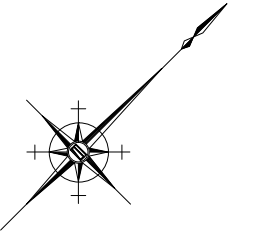


5号工事箇所(大里睦合山室町線)
※この図面はA1サイズを原寸とする

工事名	平成30年度 北交安第1号 片田町久居戸木線ほか7種交通安全施設 (区画線) 修繕工事		
施工箇所名	津市片田町ほか21町地内		
図面の種類	平面図(10)		
縮尺	1:1000	図面番号	10 / 14
事業所名	津市建設部津北工事事務所		

平面図(11)

S=1:1000

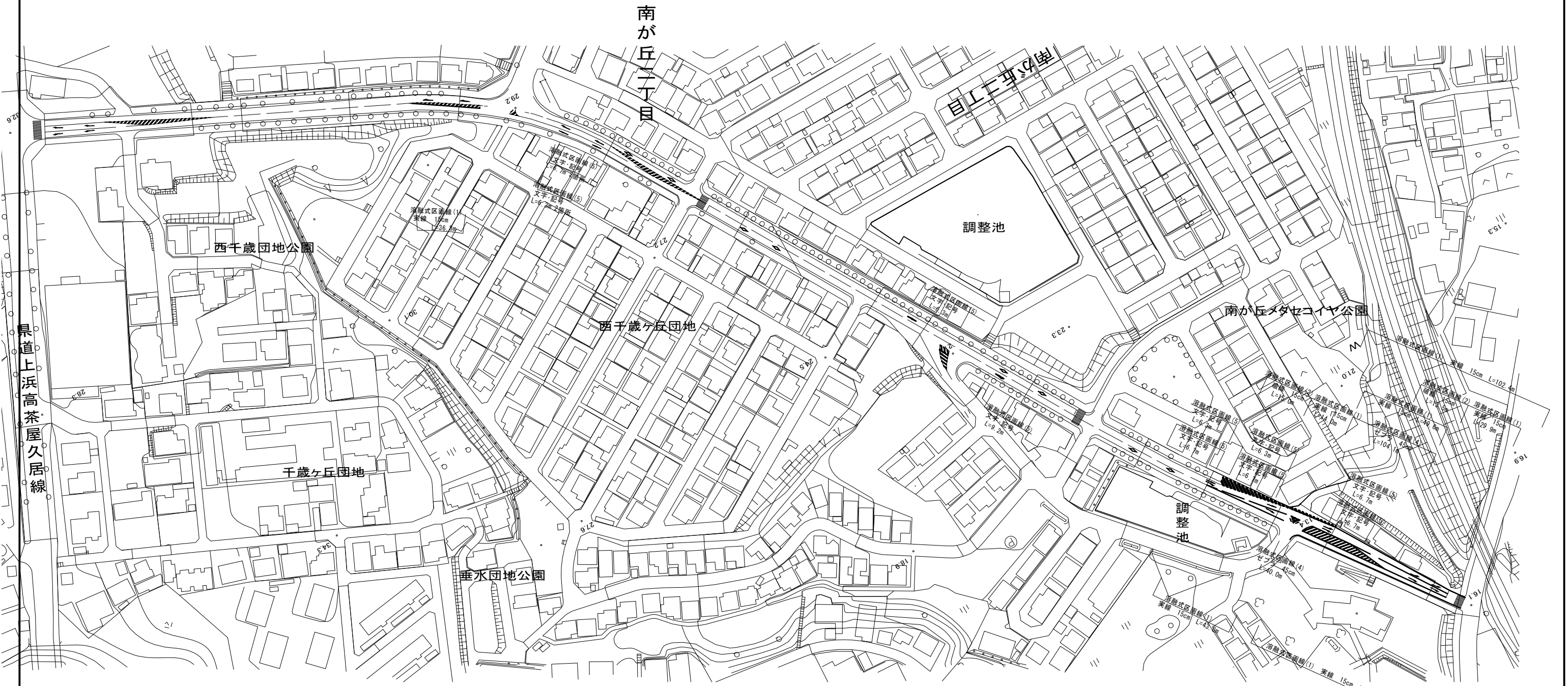



5号工事箇所 (大里睦合山室町線)
 ※この図面はA1サイズを原寸とする

工事名	平成30年度 北交安第1号 片田町久居戸木線ほか7種交通安全施設 (区画線) 修繕工事
施工箇所名	津市片田町ほか21町地内
図面の種類	平面図(11)
縮尺	1:1000 図面番号 11 / 14
事業所名	津市建設部津北工事事務所

平面図(12)

S=1:1000




県道上浜高茶屋久居線

6号工事箇所(垂水半田線)
※この図面はA1サイズを原寸とする

工事名	平成30年度 北交第1号 片田町久居戸木線ほか7種交通安全施設 (区画線) 修繕工事
施工箇所名	津市片田町ほか21町地内
図面の種類	平面図(12)
縮尺	1:1000 図面番号 12 / 14
事業所名	津市建設部津北工事事務所

平面図(13)

S=1:1000

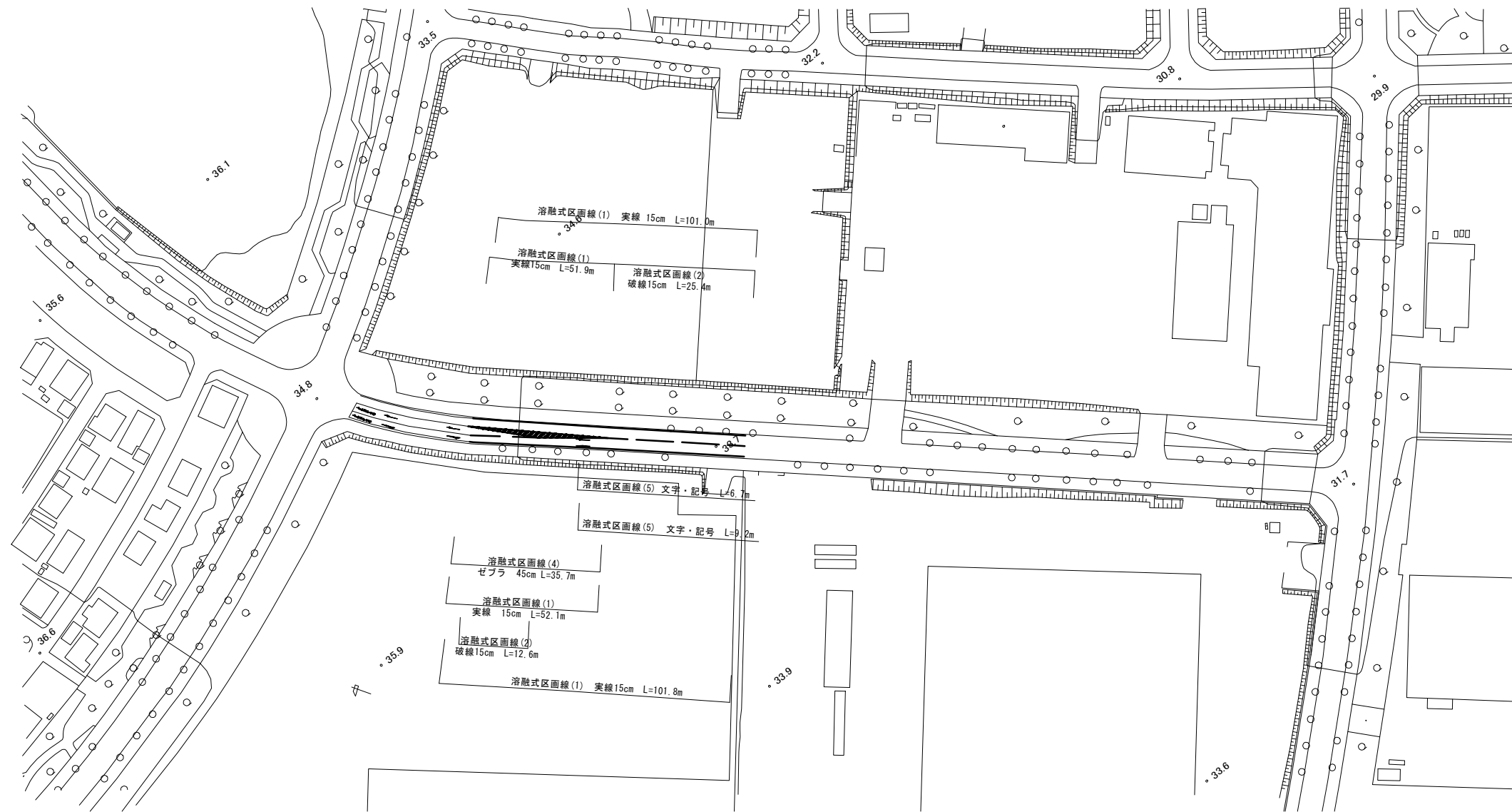
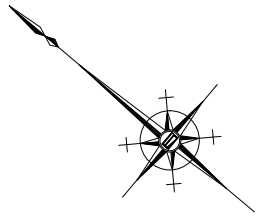


7号工事箇所(栄町広明町第1号線)
※この図面はA1サイズを原寸とする

工事名	平成30年度 北交安第1号 片田町久居戸木線ほか7種交通安全施設 (区画線) 修繕工事
施工箇所名	津市片田町ほか21町地内
図面の種類	平面図(13)
縮尺	1:1000 図面番号 13 / 14
事業所名	津市建設部津北工事事務所

平面図(14)

S=1:1000



8号工事箇所(あかつ台第6号線)
※この図面はA1サイズを原寸とする

工事名	平成30年度 北交安第1号 片田町久居戸木線ほか7種交通安全施設 (区画線) 修繕工事		
施工箇所名	津市片田町ほか21町地内		
図面の種類	平面図(14)		
縮尺	1:1000	図面番号	14 / 14
事業所名	津市建設部津北工事事務所		