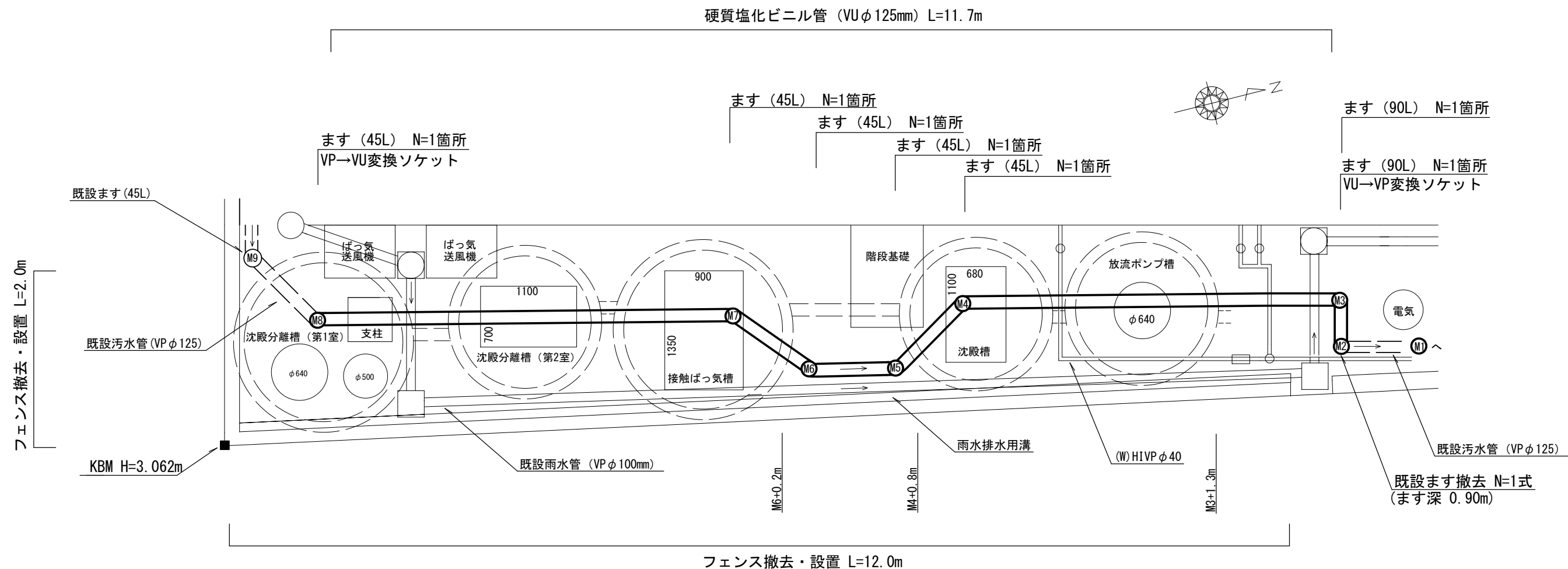
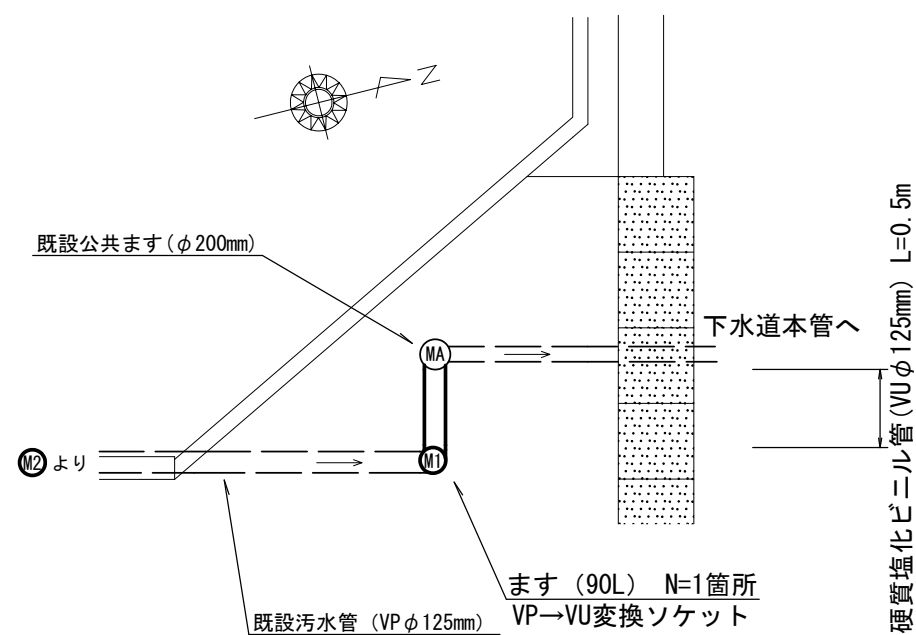


平面図(1)



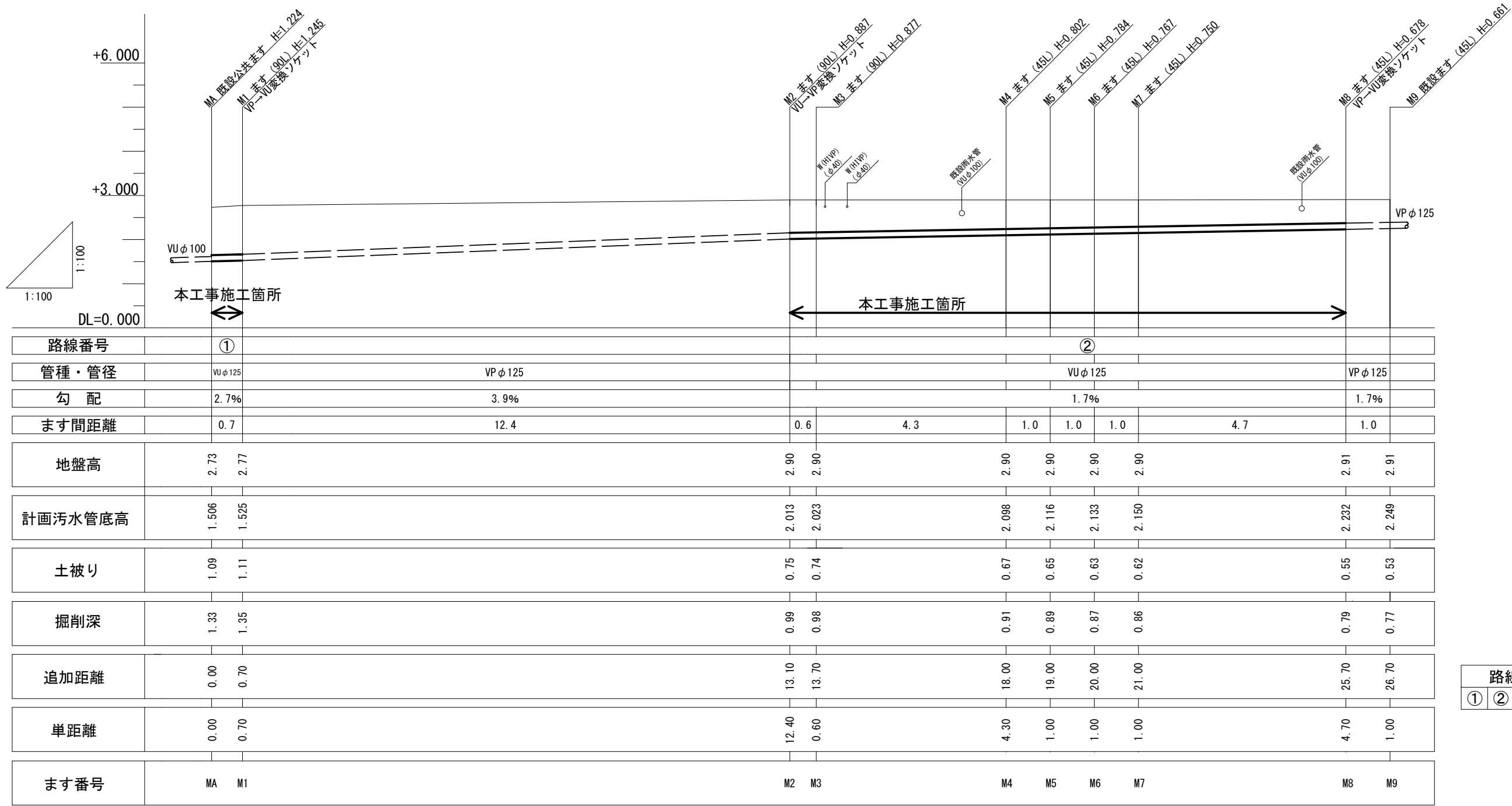
平面図(2)



※この図面はA3サイズを原寸とする。

工事名	平成30年度下建生学第1号 津市一身田寺内町の館公共下水道管接続工事		
工事箇所	津市一身田町地内		
図面の種類	平面図(1)、(2)		
縮尺	1:50	図面番号	1 / 3
事業所名	津市下水道局 下水道建設課		

縦断面図



路線番号表				
①	②			

※この図面はA3サイズを原寸とする。

M1付近の既設管底高については推定値であり、施工時に高さ、距離等を確認すること。

工事名	平成30年度下建生学第1号		
	津市一身田寺内町の館公共下水道管接続工事		
工事箇所	津市一身田町地内		
図面の種類	縦断面図		
縮尺	1:100	図面番号	2 / 3
事業所名	津市下水道局 下水道建設課		

# 管路工法図

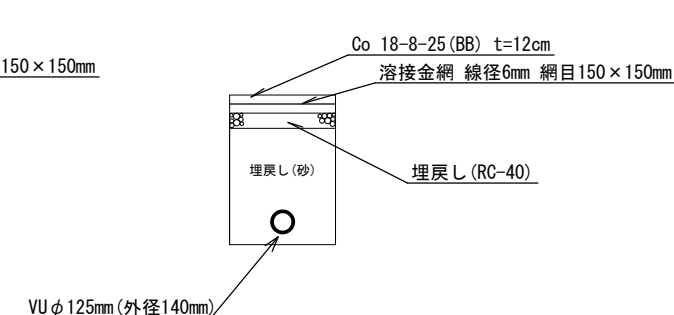
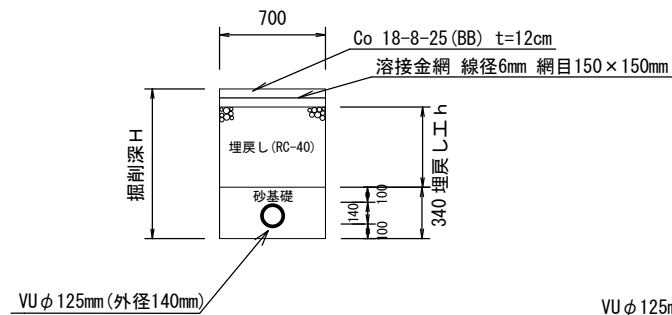
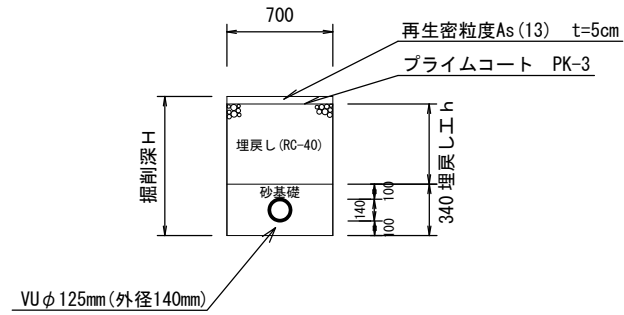
S=1:50

## 管路土工断面図

MA~M1

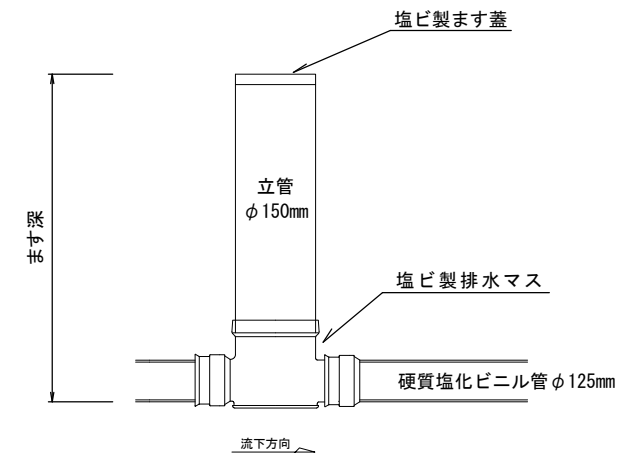
M2~M3+1.3m , M4+0.8m~M6+0.2m

既設浄化槽内



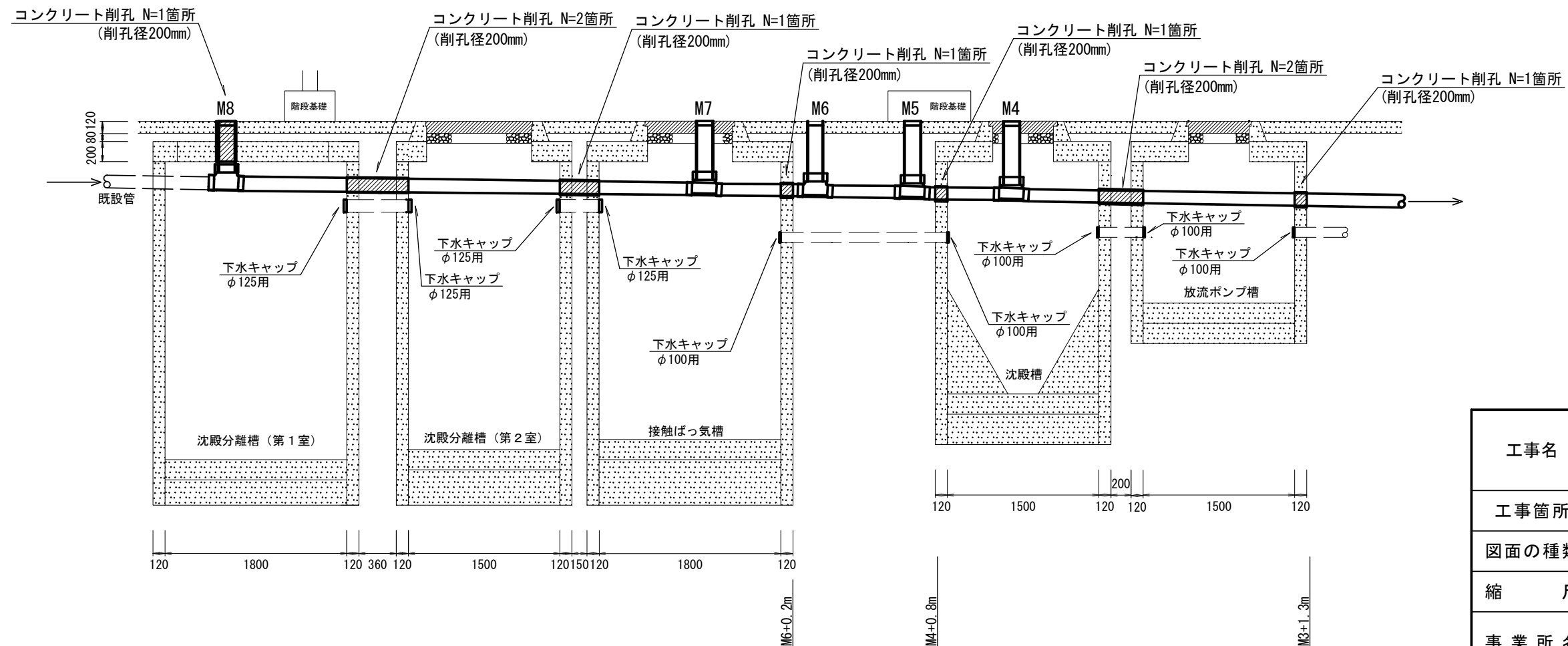
# ます工法図

S=free



# 浄化槽内配管工法図

S=1:50



※この図面はA3サイズを原寸とする。

工事名	平成30年度下建生学第1号 津市一身田寺内町の館公共下水道管接続工事		
工事箇所	津市一身田町地内		
図面の種類	管路土工断面図・工法図		
縮尺	図示	図面番号	3 / 3
事業所名	津市下水道局 下水道建設課		