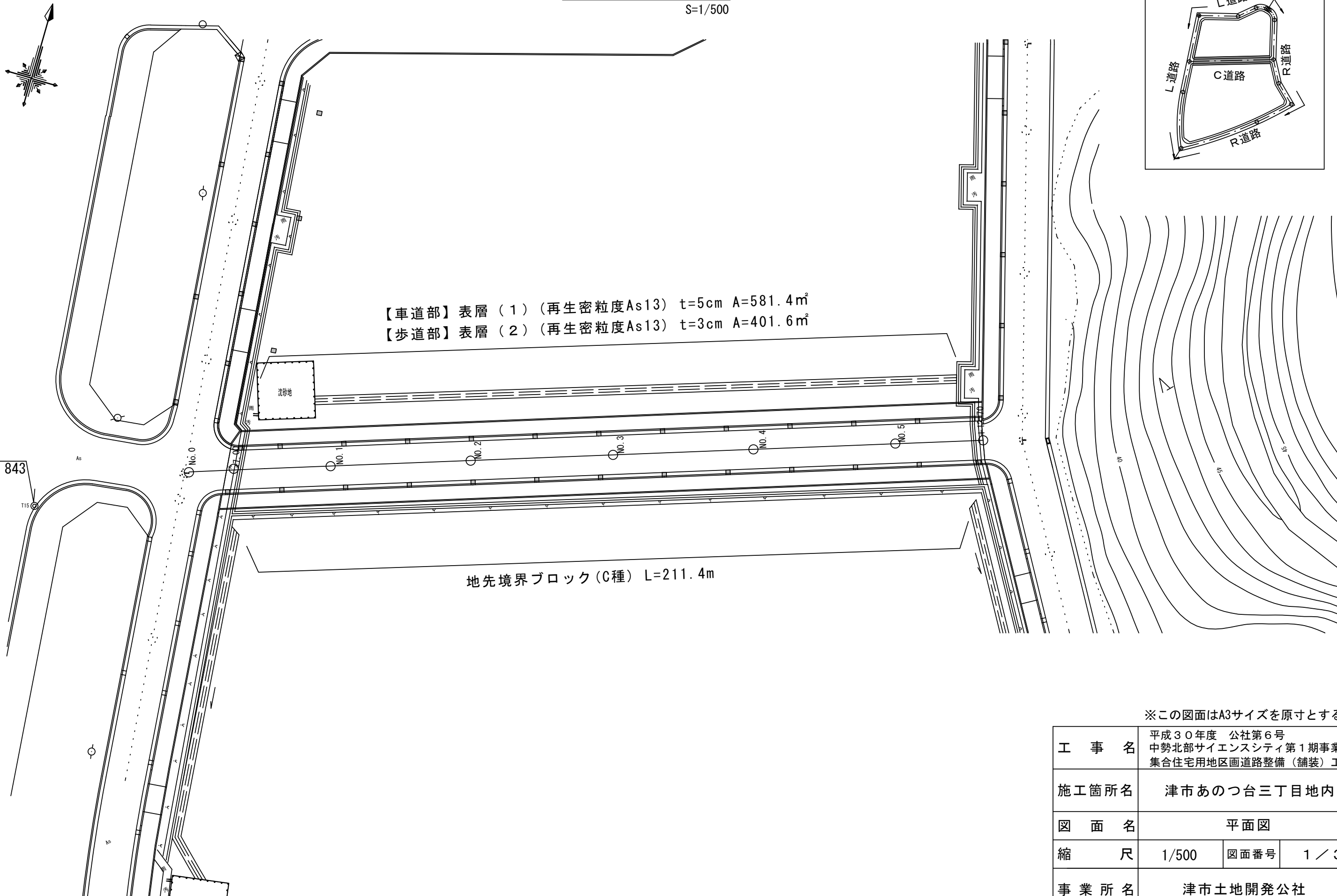


# 平面図

S=1/500

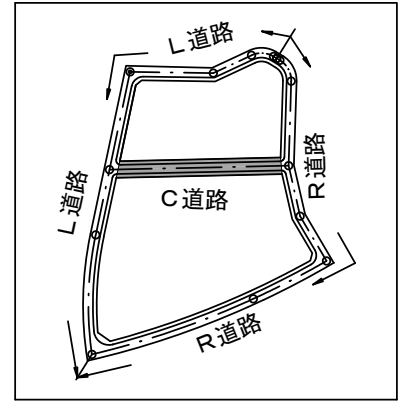
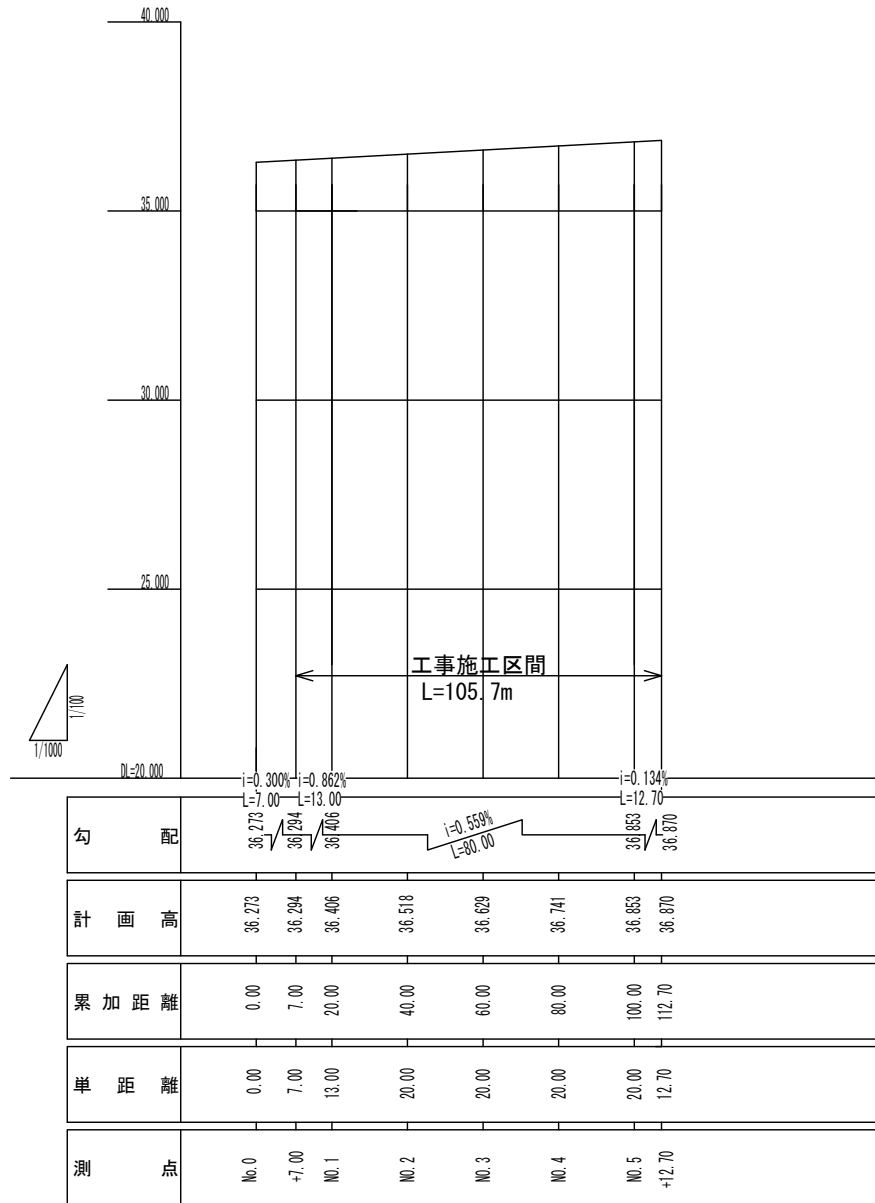


※この図面はA3サイズを原寸とする。

工 事 名	平成30年度 公社第6号 中勢北部サイエンスシティ第1期事業 集合住宅用地区画道路整備（舗装）工事		
施工箇所名	津市あのおつ台三丁目地内		
図 面 名	平面図		
縮 尺	1/500	図面番号	1 / 3
事業所名	津市土地開発公社		

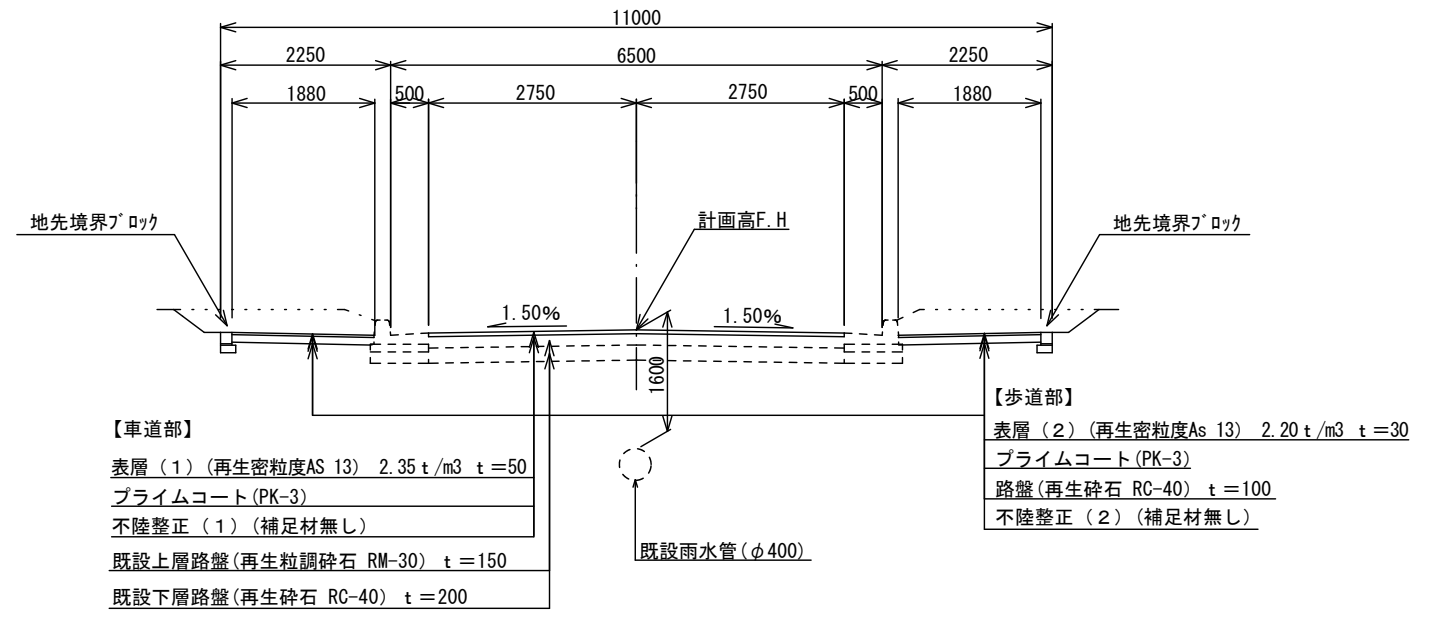
# 縦断面図

V=1/100  
H=1/1000



# 標準横断面図

S=1/100



### 道路土工

名称	規格	単位	数量
掘削		m <sup>2</sup>	1.0
整地	流用土	m <sup>2</sup>	1.0

※この図面はA3サイズを原寸とする。

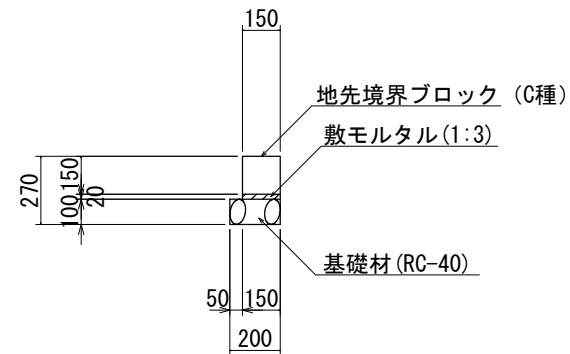
工事名	平成30年度 公社第6号 中勢北部サイエンスシティ第1期事業 集合住宅用地区画道路整備(舗装)工事		
施工箇所名	津市あのおつ台三丁目地内		
図面名	縦断面図・標準横断面図		
縮尺	図示	図面番号	2 / 3
事業所名	津市土地開発公社		

# 構造図

## 工法図

S=1/30

### 地先境界ブロック

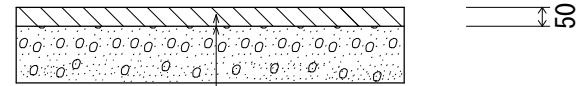


地先境界ブロック		100m当り		
名称	規格	単位	数量	摘要
地先境界ブロック	C種	個	165	リサイクル認定製品
敷モルタル	1:3	m <sup>3</sup>	0.3	
基礎材	RC-40 t=100	m <sup>2</sup>	20	
基面整正		m <sup>2</sup>	20	

## 舗装工

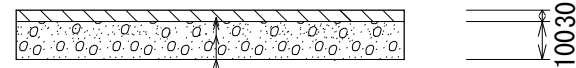
S=1/30

### 車道部



- 表層 (1) (再生密粒度As 13 2.35t/m<sup>3</sup>)
- プライムコート (PK-3)
- 不陸整正 (1) (補足材無し)

### 歩道部



- 表層 (2) (再生密粒度As 13 2.20t/m<sup>3</sup>)
- プライムコート (PK-3)
- 路盤 (再生碎石 RC-40)
- 不陸整正 (2) (補足材無し)

※この図面はA3サイズを原寸とする。

工事名	平成30年度 公社第6号 中勢北部サイエンスシティ第1期事業 集合住宅用地区画道路整備(舗装)工事		
施工箇所名	津市あのかつ台三丁目地内		
図面名	構造図		
縮尺	図示	図面番号	3 / 3
事業所名	津市土地開発公社		