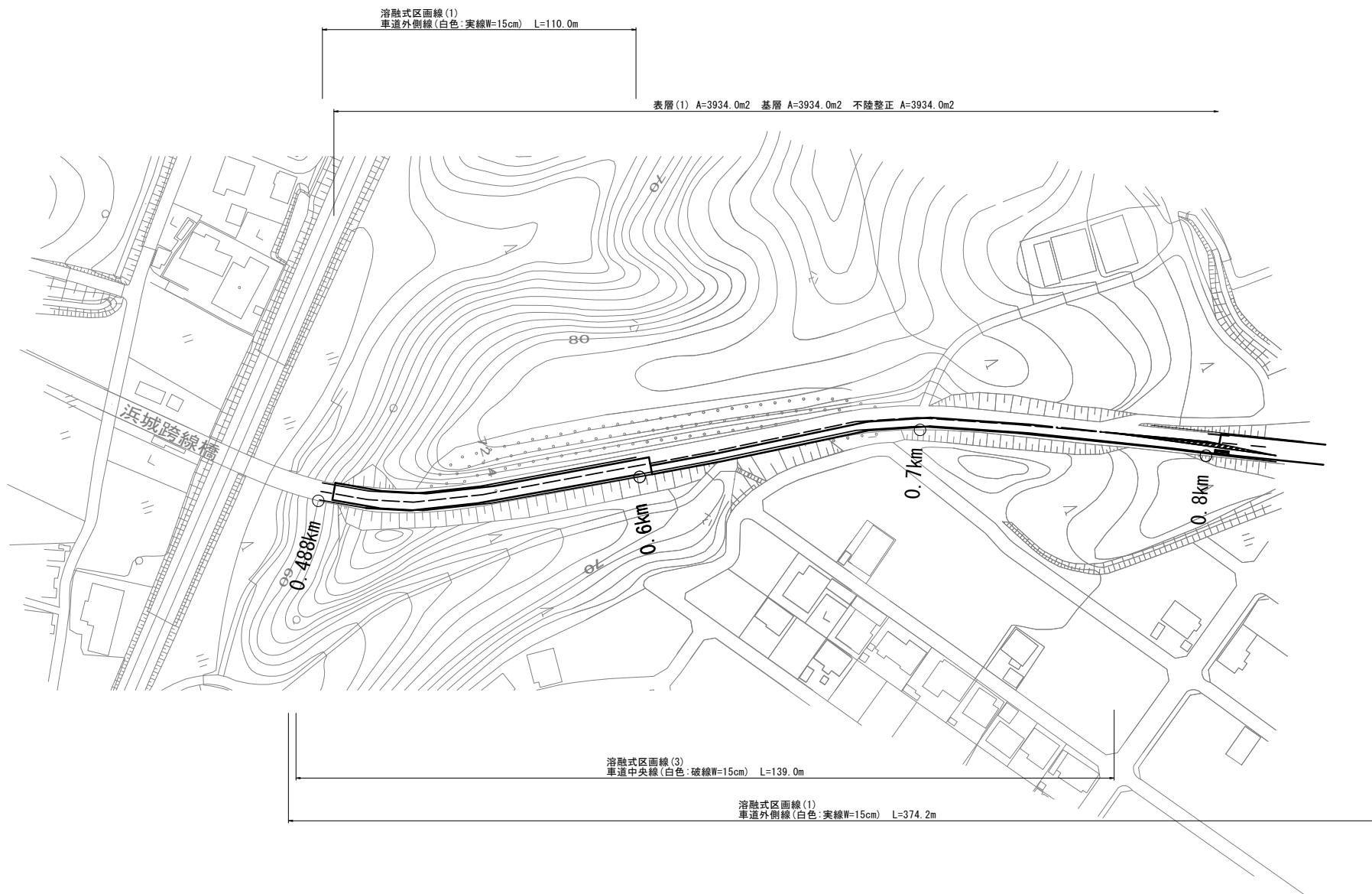
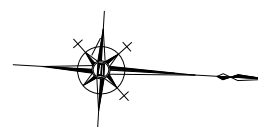


平面図(1)

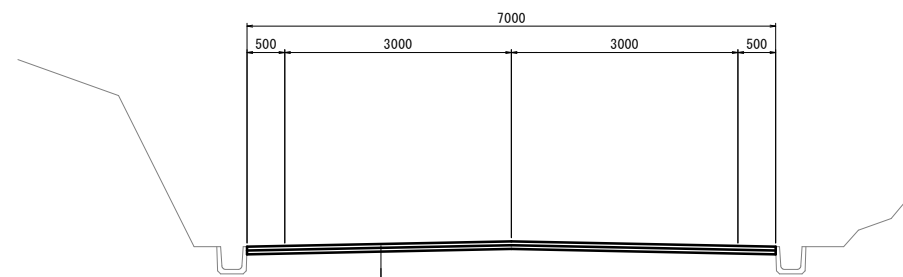
S=1:1000



標準横断図(1)

S=1:50

0.6km 付近



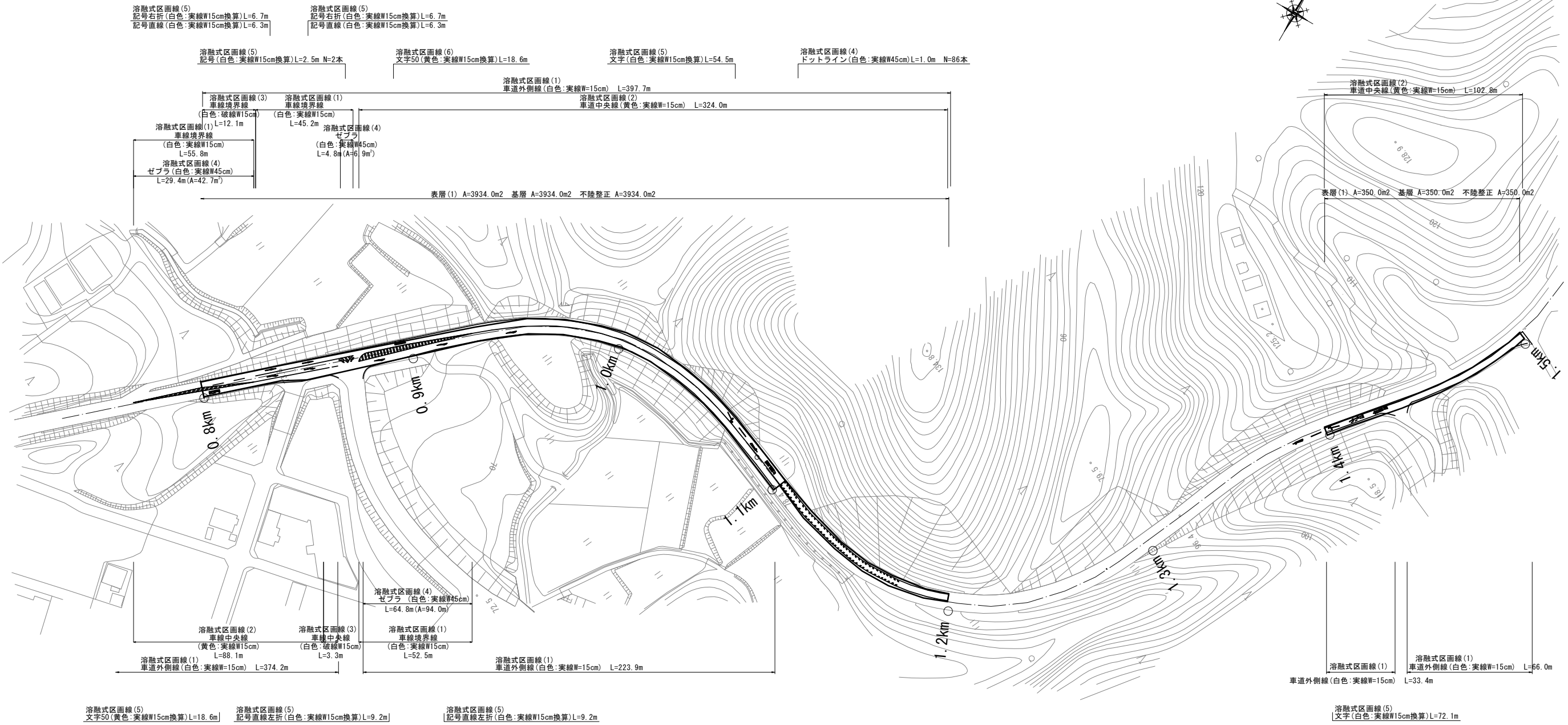
表層(1)	: 密粒度キヤツ7スコン(13)改質I型 t=5cm
乳剤	: ゴム入り PKR-T
基層	: 再生粗粒度スコン(20) t=5cm
乳剤	: プライマート PK-3
不陸整正	: 補足材(RC-40) 平均t=2cm

※この図面はA1サイズを原寸とする。

工事名	平成30年度南道維持補第3号 白山芸濃線舗装修繕工事(その2)		
施工箇所名	津市白山町二本木及び白山町三ヶ野地内		
図面の種類	平面図(1)・標準横断図(1)		
縮尺	図示	図面番号	1/4
事業所名	津市建設部 津南工事事務所		

平面図(2)

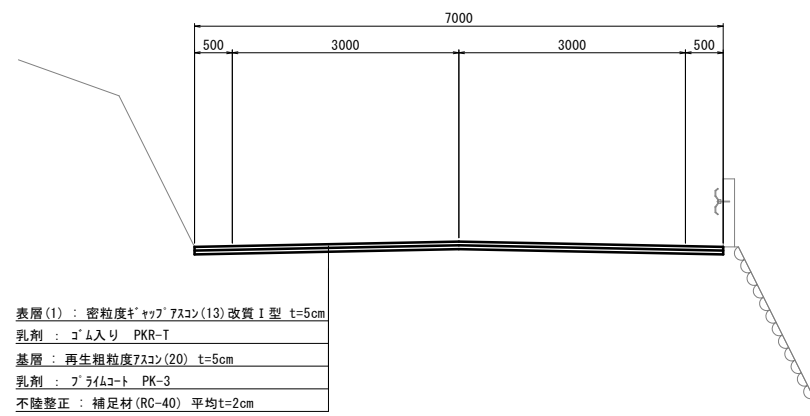
S=1:1000



標準横断図(2)

S=1:50

1.0km 付近

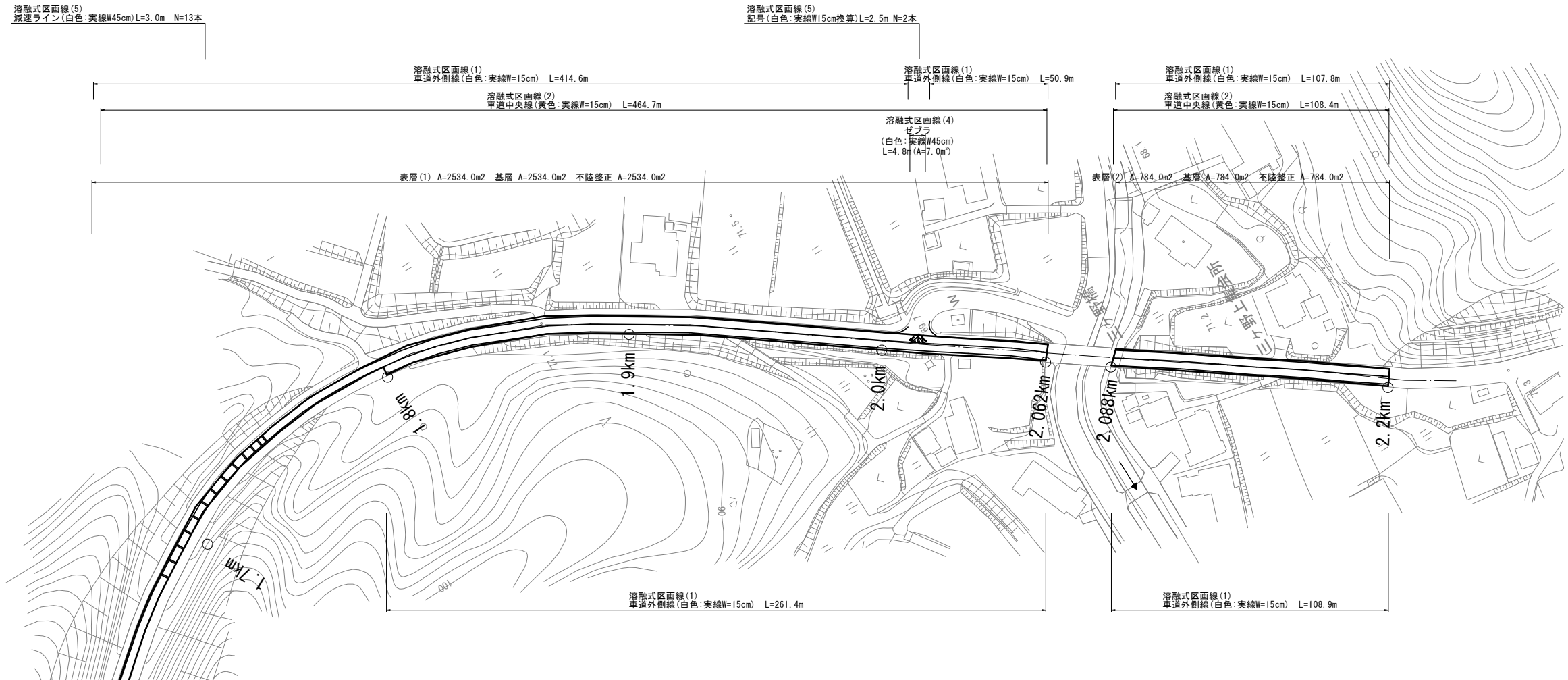


※この図面はA1サイズを原寸とする。

工事名	平成30年度南道維持補第3号 白山芸濃線舗装修繕工事(その2)
施工箇所名	津市白山町二本木及び白山町三ヶ野地内
図面の種類	平面図(2)・標準横断図(2)
縮尺	図示 図面番号 2/4
事業所名	津市建設部 津南工事事務所

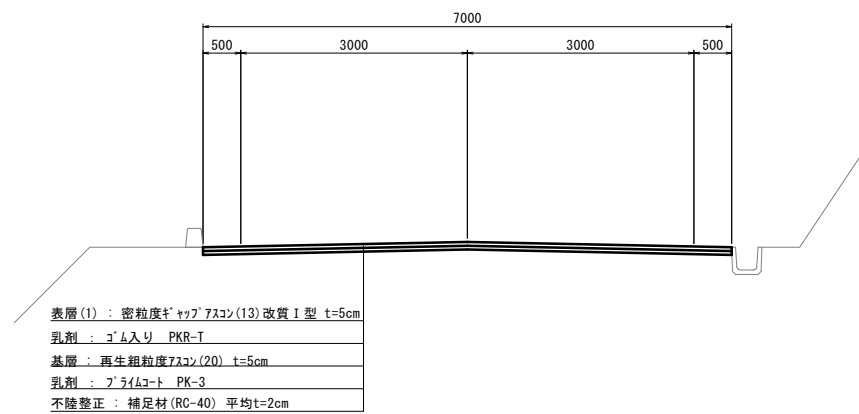
平面図(3)

S=1:1000



S=1:50

1.8km 付近

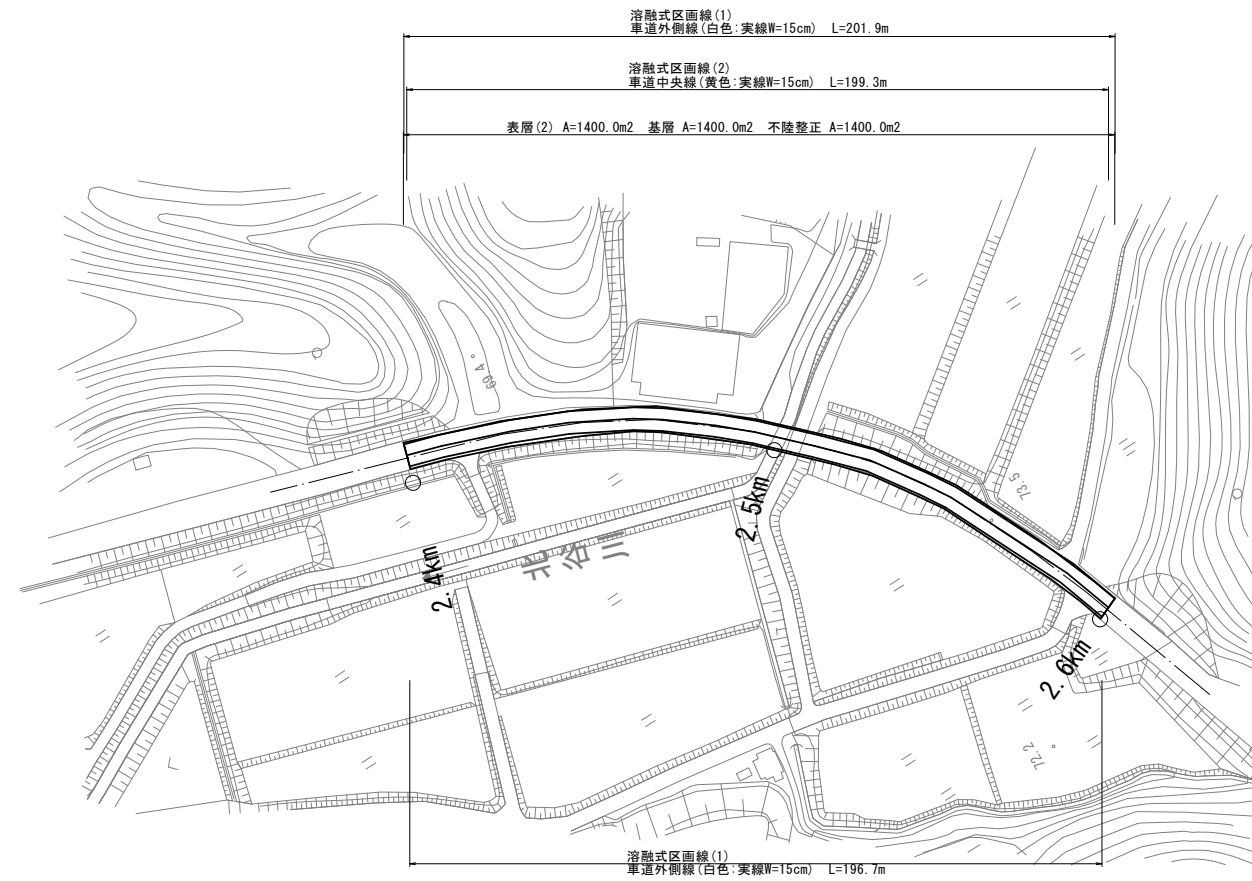


※この図面はA1サイズを原寸とする。

工事名	平成30年度南道維持補第3号 白山芸濃線舗装修繕工事(その2)		
施工箇所名	津市白山町二本木及び白山町三ヶ野地内		
図面の種類	平面図(3)・標準横断図(3)		
縮尺	図示	図面番号	3/4
事業所名	津市建設部 津南工事事務所		

平面図(4)

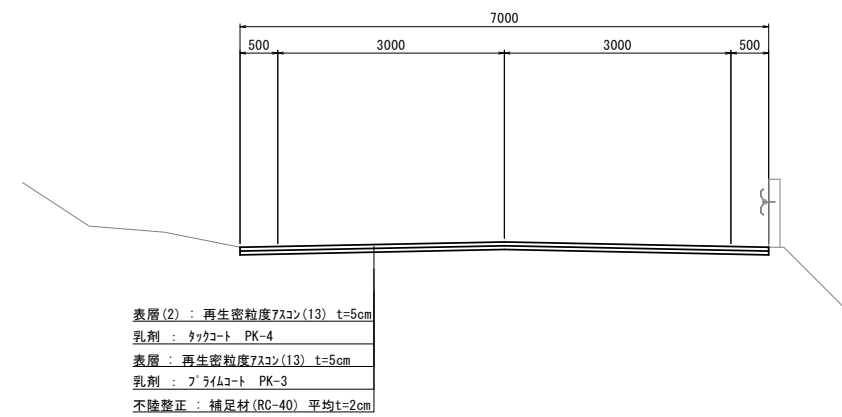
S=1:1000



標準横断図(4)

S=1:50

2.4km 付近



※この図面はA1サイズを原寸とする。

工事名	平成30年度南道維持補第3号 白山芸濃線舗装修繕工事(その2)		
施工箇所名	津市白山町二本木及び白山町三ヶ野地内		
図面の種類	平面図(4)・標準横断図(4)		
縮尺	図示	図面番号	4/4
事業所名	津市建設部 津南工事事務所		