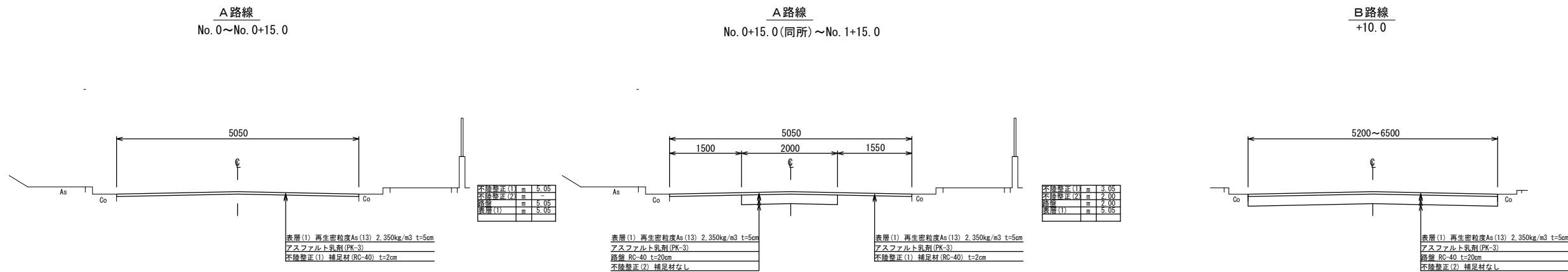


平面図 S=1:1000



標準横断面図 S=1:50

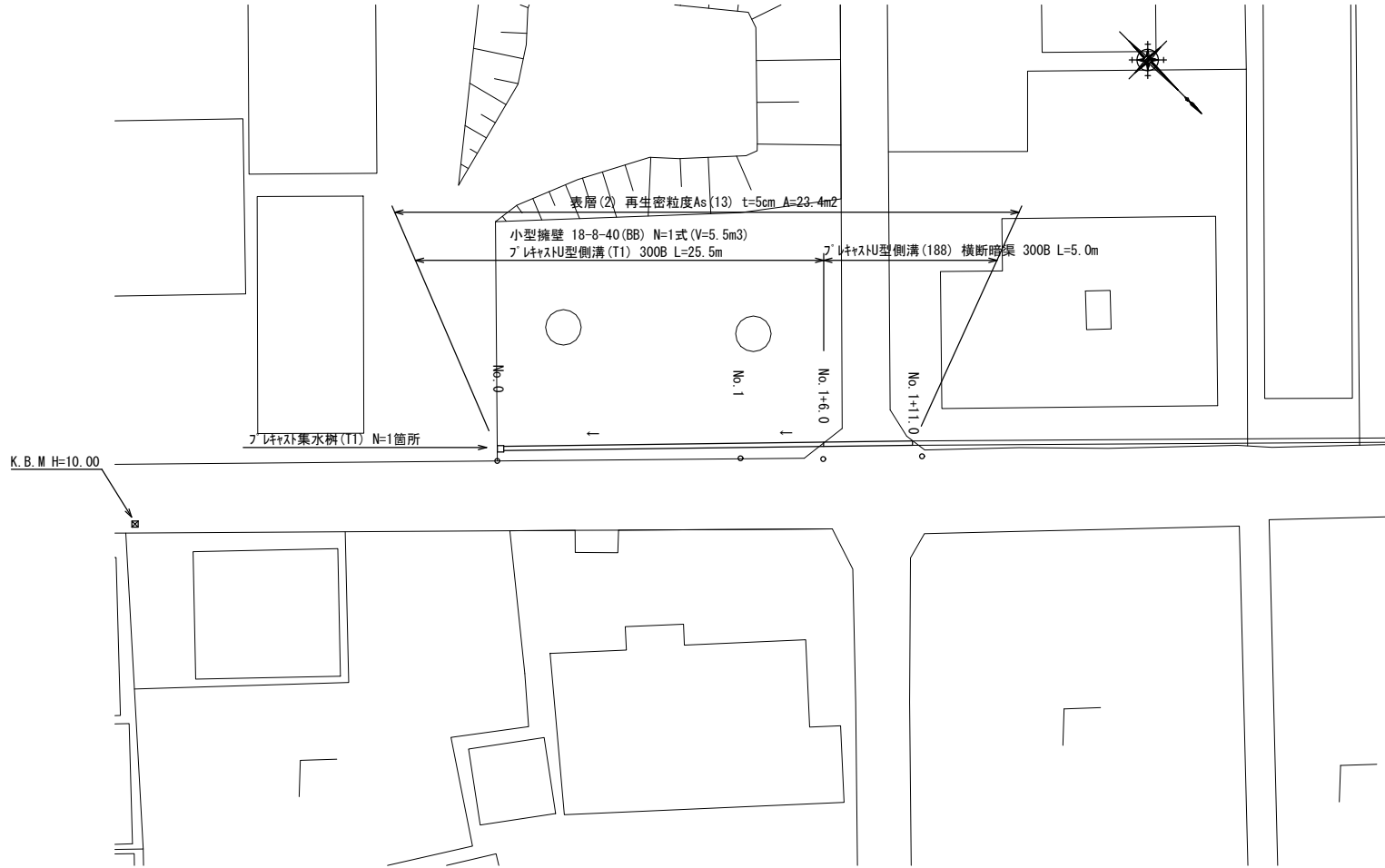


1号工事箇所
※この図面はA1サイズを原寸とする。

工事名	平成30年度北道維第26号 豊が丘二丁目及び高野尾町地内 道路修繕(舗装)工事		
施工箇所名	津市豊が丘二丁目及び高野尾町地内		
図面の種類	平面図・標準横断面図		
縮尺	図示	図面番号	1/2
事業所名	津市建設部津北工事事務所		

平面図 S=1:250

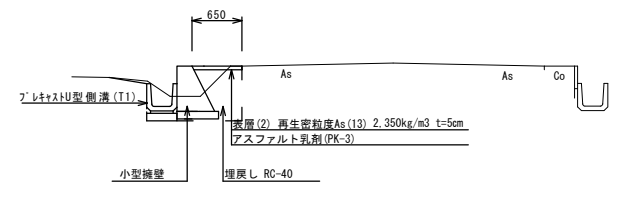
工法図



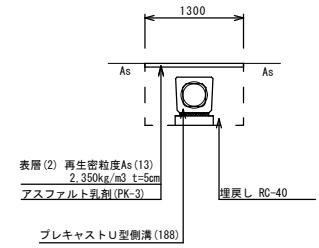
標準横断面図 S=1:50

No. 1

No. 1+8.0付近

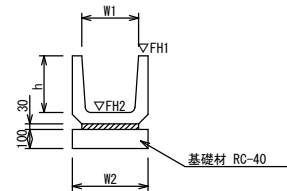


名称	規格	単位	数量	備考
舗装版破砕(2)	m		-	
表層(2)	m		0.65	
床掘り	m ²		0.57	
埋戻し	m ²		0.30	
コンクリート構造物取壊し	m ²		-	



名称	規格	単位	数量	備考
舗装版破砕(2)	m		1.30	
表層(2)	m		1.30	
床掘り	m ²		0.90	
埋戻し	m ²		0.70	
コンクリート構造物取壊し	m ²		0.03	

プレキャストU型側溝(T1) S=1/20



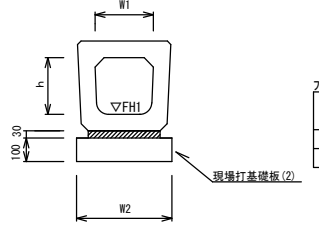
プレキャストU型側溝(T1)基準高さ一覧表

測点	側溝高さ ▽FH1	側溝底高さ ▽FH2
No. 0+0.5	FH1 = 9.71	FH2 = 9.41
No. 1	FH1 = 9.80	FH2 = 9.50
No. 1+6.0	FH1 = 9.83	FH2 = 9.53

プレキャストU型側溝(T1) 10.0m当り

名称	規格	単位	数量 (T1)	備考
プレキャストU型側溝	300B	個	16.5	リサイクル認定製品
敷モルタル	1:3	m ³	0.09	
基礎材	RC-40	m ²	4.0	
基礎整正		m ²	4.0	
h		mm	300	
W1		mm	300	
W2		mm	400	

プレキャストU型側溝(188) S=1/20



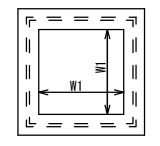
プレキャストU型側溝(188)基準高さ一覧表

測点	側溝底高さ ▽FH1
No. 1+6.0	FH1 = 9.53
No. 1+11.0	FH1 = 9.55

プレキャストU型側溝(188) 10m当り

名称	規格	単位	数量 (188)	備考
プレキャストU型側溝	横断暗渠	名称	300B	リサイクル認定製品
敷モルタル	1:3	m ³	0.10	
現場打基礎板(2)		枚	5.00	
基礎整正		m ²	4.60	
h		mm	390	
W1		mm	300	
W2		mm	460	

プレキャスト集水樹(T1) S=1/20



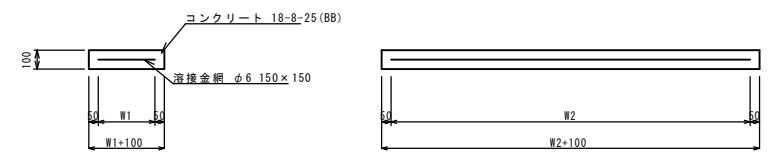
プレキャスト集水樹基準高さ一覧表

測点	天端高さ ▽FH1	樹底高さ ▽FH2	備考
No. 0	FH1 = 9.85	FH2 = 9.38	

プレキャスト集水樹(T1) 10箇所当り

名称	規格	単位	数量 (T1)	備考
プレキャスト集水樹		個	10.0	
インバートコンクリート	18-8-25(BB)	m ³	0.10	t=50
基礎材	RC-40	m ²	5.63	
基礎整正		m ²	5.63	
タイプ			450×450	
蓋タイプ(Oo)			450用	
W1		mm	450	
W2		mm	750	

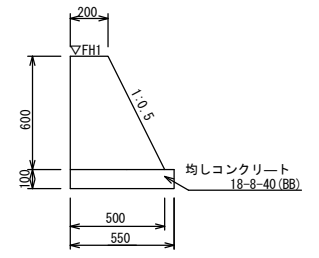
現場打基礎板(2)



現場打基礎板(2) 10枚当り

名称	規格	単位	数量 (2)	備考
現場打基礎板		枚	10.00	
コンクリート	18-8-25(BB)	m ³	0.92	
同上型枠		m ²	3.09	
路盤紙	クラフト紙	m ²	9.20	
溶接金網	φ6 150×150	m ²	6.84	
W1		mm	360	
W2		mm	1900	

小型擁壁 S=1/20



小型擁壁 1式当り

名称	規格	単位	数量	備考
コンクリート	18-8-40(BB)	m ³	5.5	L=26.0m
型枠		m ²	33.3	
目地板	t=10mm	m ²	0.4	
均しコンクリート	18-8-40(BB)	m ³	1.4	
均しコンクリート型枠		m ²	5.2	
基礎整正		m ²	14.3	

小型擁壁基準高さ一覧表

測点	天端高さ ▽FH1
No. 0	FH1 = 10.00
No. 1	FH1 = 10.02
No. 1+6.0	FH1 = 10.07

2号工事箇所
※この図面はA1サイズを原寸とする。

工事名	平成30年度北道維第26号 豊が丘二丁目及び高野尾町地内 道路修繕(舗装)工事		
施工箇所名	津市豊が丘二丁目及び高野尾町地内		
図面の種類	平面図・標準横断面図・工法図		
縮尺	図示	図面番号	2 / 2
事業所名	津市建設部津北工務事務所		