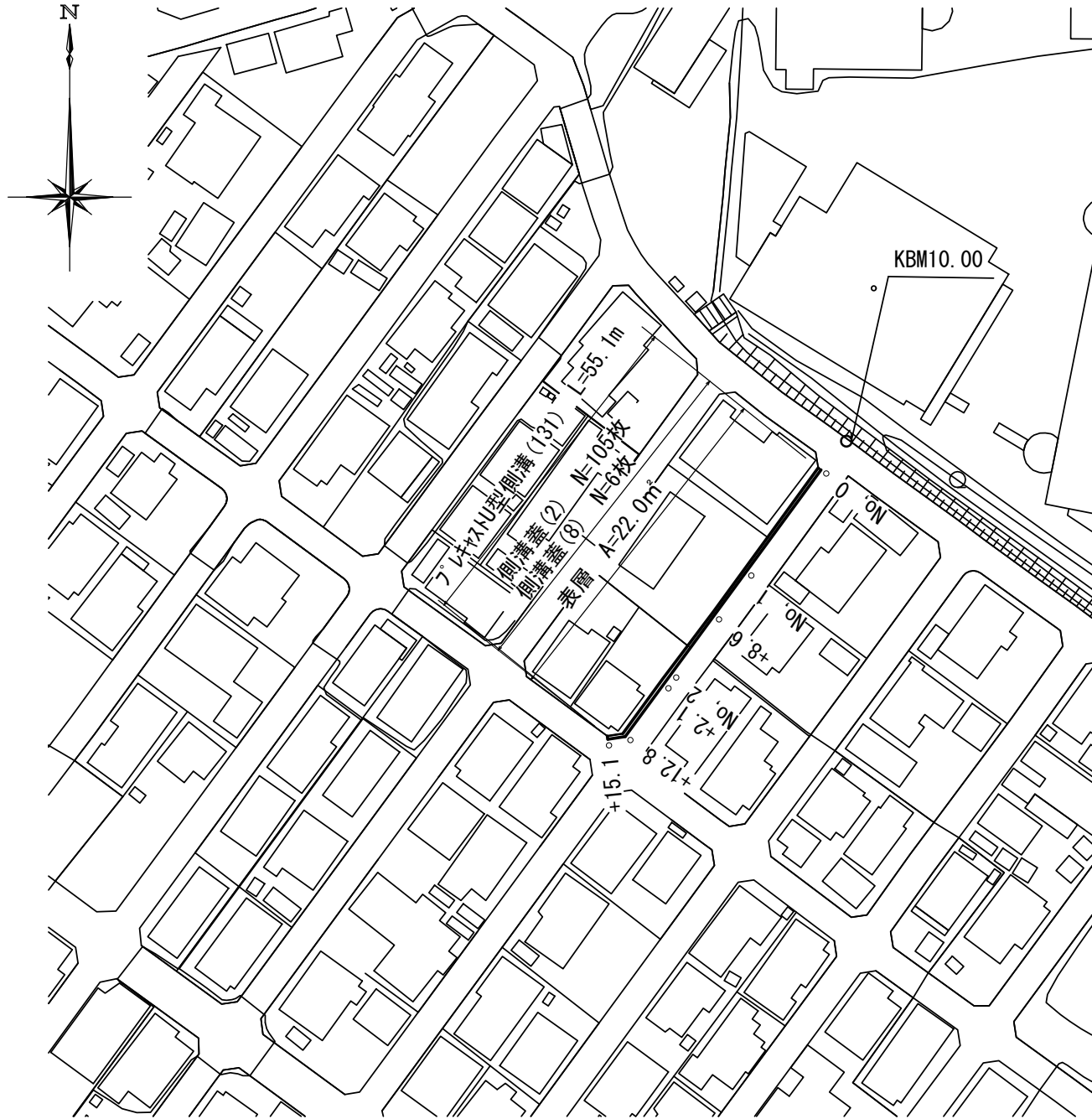


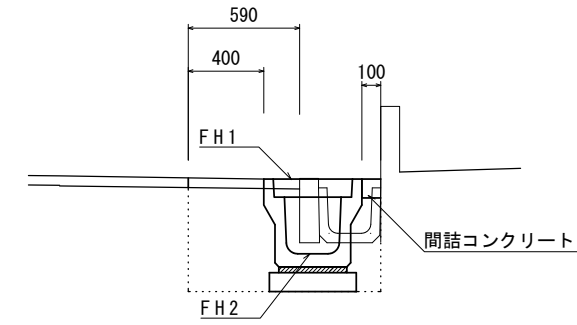
平面図

S=1:500



標準断面図

S=1:20

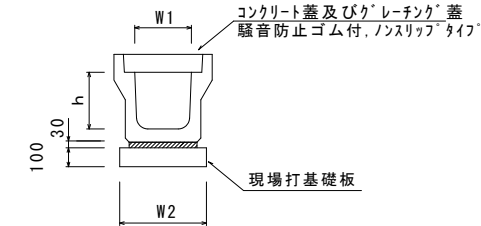


舗装版破砕	m	0.59
表層	m	0.40
床掘り	m ²	0.44
埋戻し	m ²	0.24
コンクリート構造物取壊し	m ²	0.07
間詰コンクリート	m	0.10

測点 計画点	No. 0	No. 1	No. 1+8.6	No. 2	No. 2+2.1	No. 2+12.8	No. 2+15.1
FH1	9.85	9.88	10.04	11.75	12.16	12.28	12.29
FH2	9.45	9.48	9.64	11.35	11.76	11.88	11.89

フレキャストU型側溝(131)

S=1:20



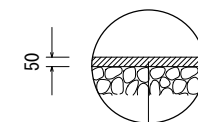
フレキャストU型側溝(131) 10.0m当り

名称	規格	単位	数量	備考
名称	(131)			
フレキャストU型側溝	3種	名称	300A	リサイクル認定製品
		個	5.00	
敷モルタル	1:3	m ³	0.11	
現場打基礎板(2)		枚	5.00	
基面整正		m ²	4.60	
h		mm	300	
W1		mm	300	
W2		mm	460	

※グレーチング蓋については、10mに1枚布設すること。

舗装構成図

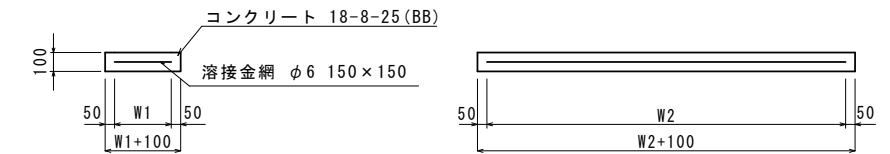
S=1:20



表層 再生密粒度As(13) 2.35t/m³ t=5cm
As乳剤 プライムコート(PK-3)

現場打基礎板(2)

S=1:20



現場打基礎板 10枚当り

名称	規格	単位	数量	備考
現場打基礎板		枚	10.00	(2)
コンクリート	18-8-25(BB)	m ³	0.92	
同上型枠		m ²	3.09	
路盤紙	クラフト紙	m ²	9.20	
溶接金網	φ6 150×150	m ²	6.84	
W1		mm	360	
W2		mm	1900	

工事名	令和元年度南道線第2号 戸木町地内道路修繕工事
施工箇所名	津市戸木町 地内
図面の種類	平面図・標準横断面図・工法図
縮尺	図示 図面番号 1 / 1
事業所名	津市建設部 津南工事事務所

※この図面はA1サイズを原寸とする。