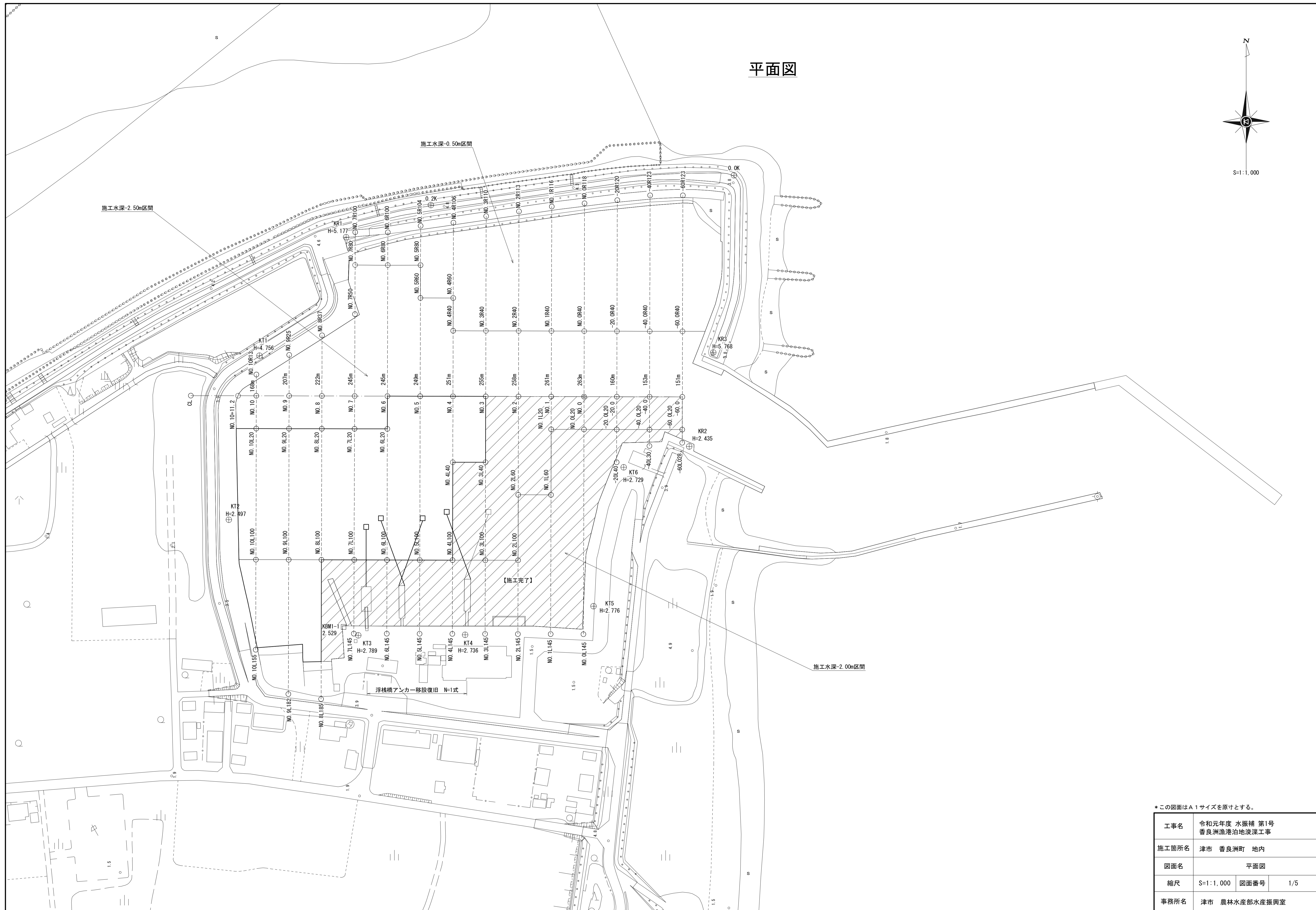



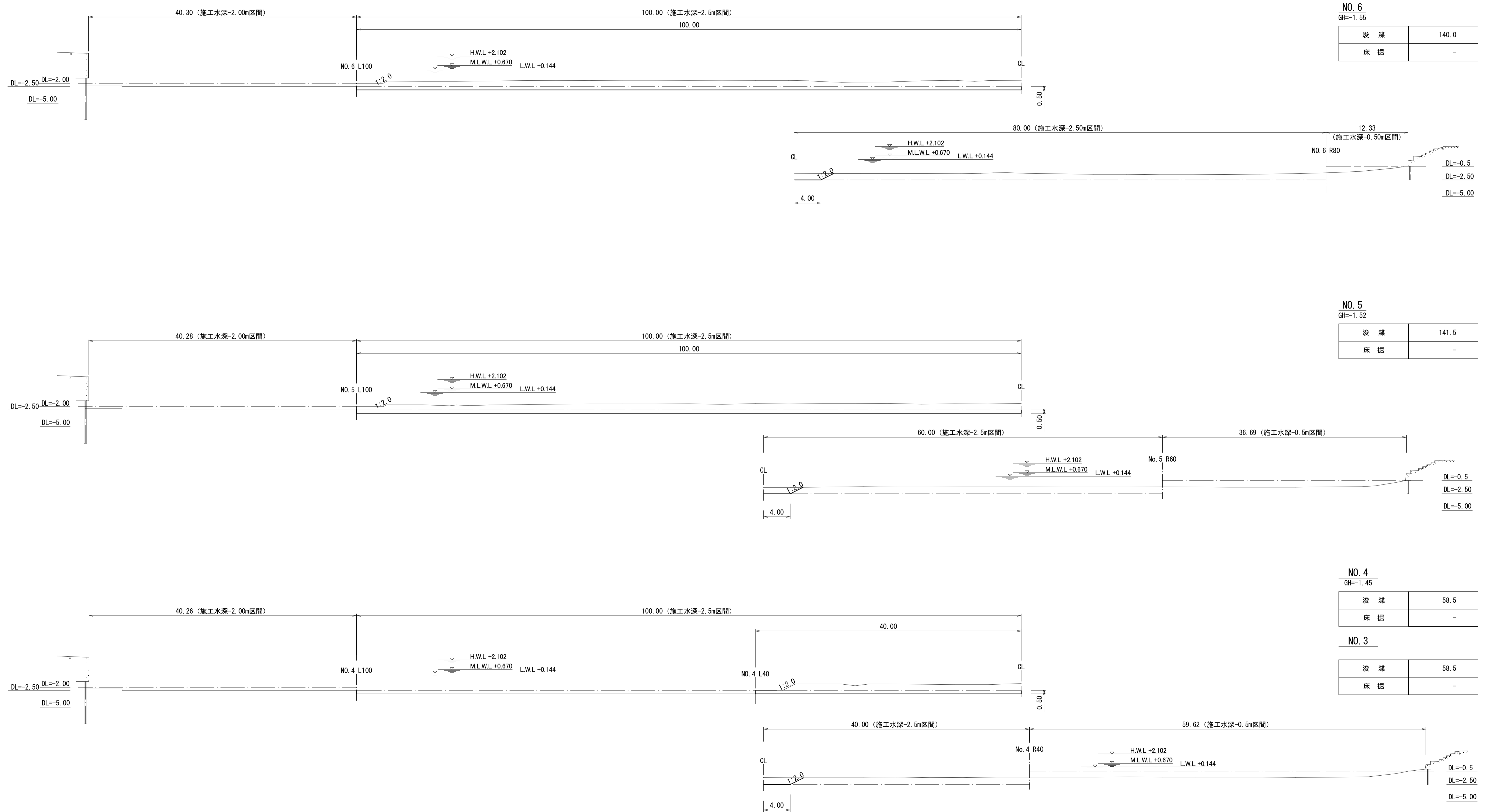
平面図



*この図面はA1サイズを原寸とする。

工事名	令和元年度 水振補 第1号 香良洲漁港泊地浚渫工事		
施工箇所名	津市 香良洲町 地内		
図面名	平面図		
縮尺	S=1:1,000	図面番号	1/5
事務所名	津市 農林水産部水産振興室		

横断図(1)

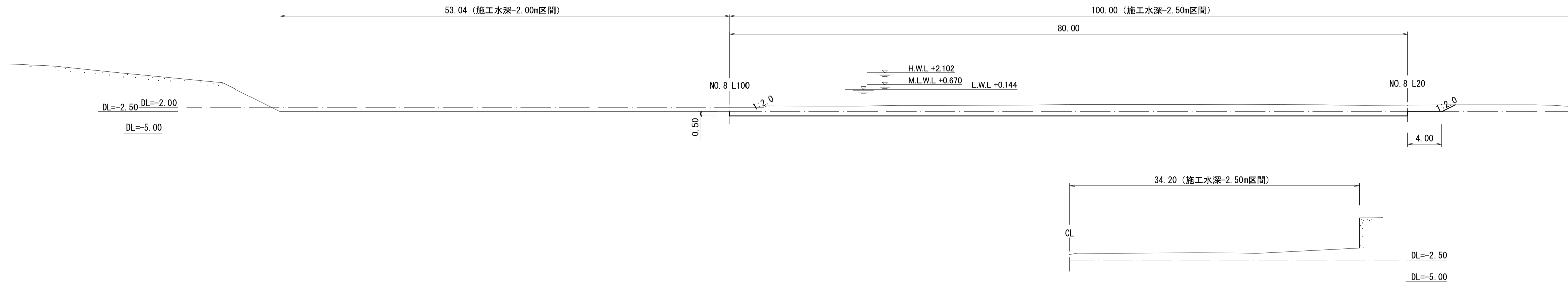


*この図面はA1サイズを原寸とする。
泊地 (NO. 4~NO. 6)

特記：
測定方法は、音響測深器、レッドまたはレベルによる。

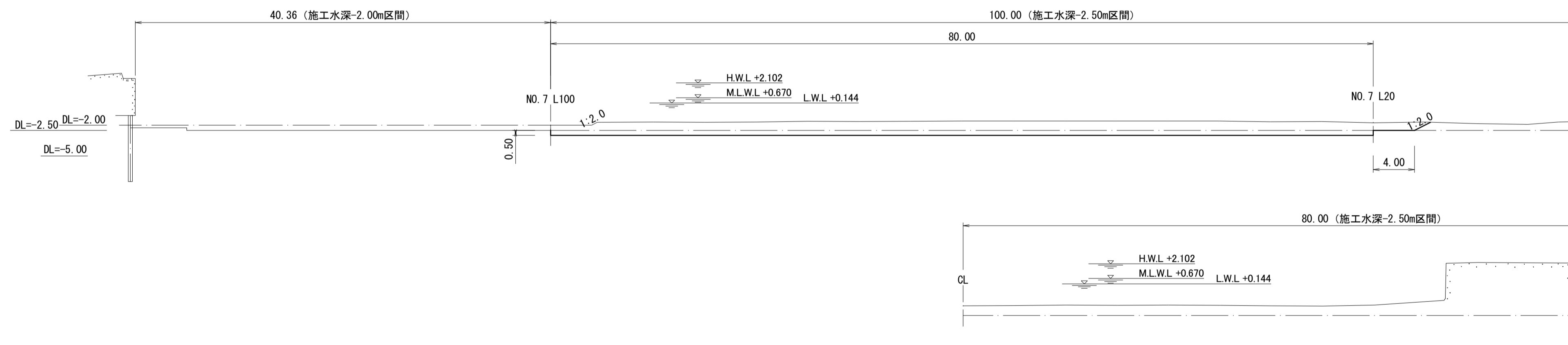
工事名	令和元年度 水振補 第1号 香良洲漁港泊地浚深工事		
施工箇所名	津市 香良洲町 地内		
図面名	横断図(1)		
縮尺	S=1:300	図面番号	2/5
事務所名	津市 農林水産部水産振興室		

横断図(2)



NO. 8
GH=-1.84

波 濙	105.1
床 掘	-



NO. 7
GH=-1.65

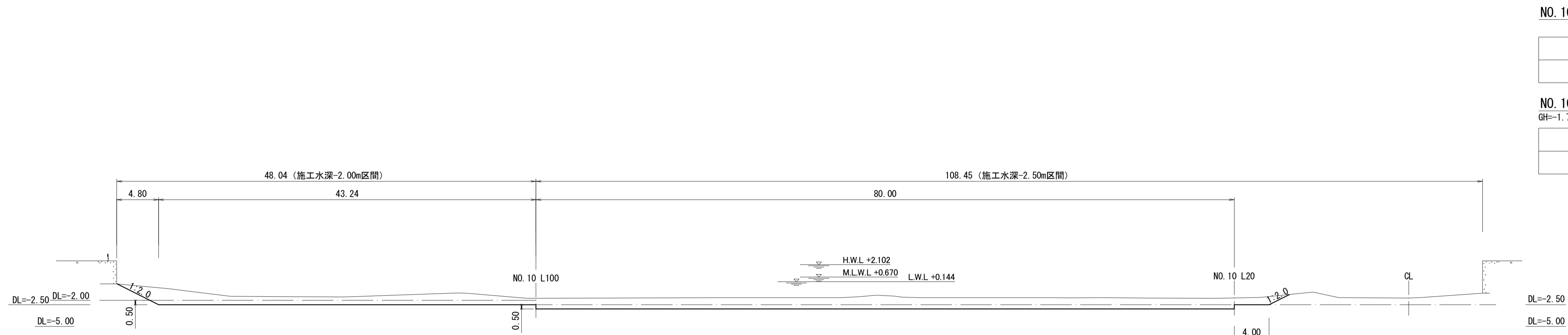
波 濙	110.3
床 掘	-

*この図面はA1サイズを原寸とする。
泊地 (NO. 7~NO. 8)

特記：
測定方法は、音響測深器、レッドまたはレベルによる。

工事名	令和元年度 水振補 第1号 香良洲漁港泊地浚渫工事		
施工箇所名	津市 香良洲町 地内		
図面名	横断図(2)		
縮尺	S=1:300	図面番号	3/5
事務所名	津市 農林水産部水産振興室		

横断図(3)



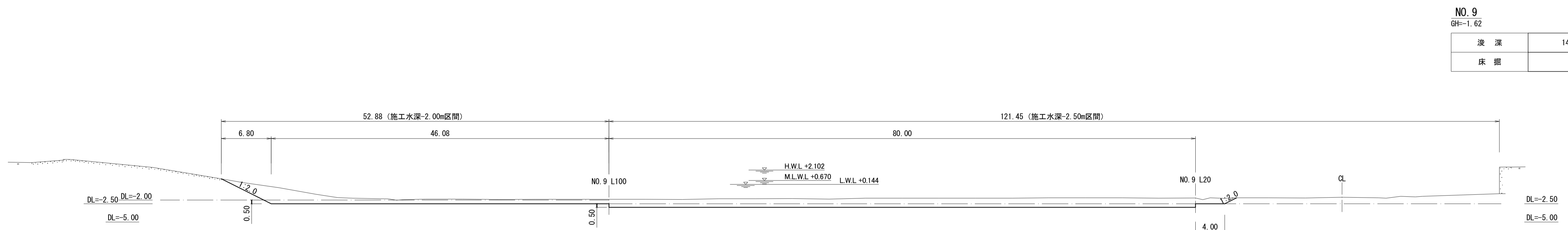
NO. 10+11.2

浚 深	134.4
床掘(1)	-

NO. 10

GH=-1.74

浚 深	160.5
床掘(1)	-



NO. 9

GH=-1.62

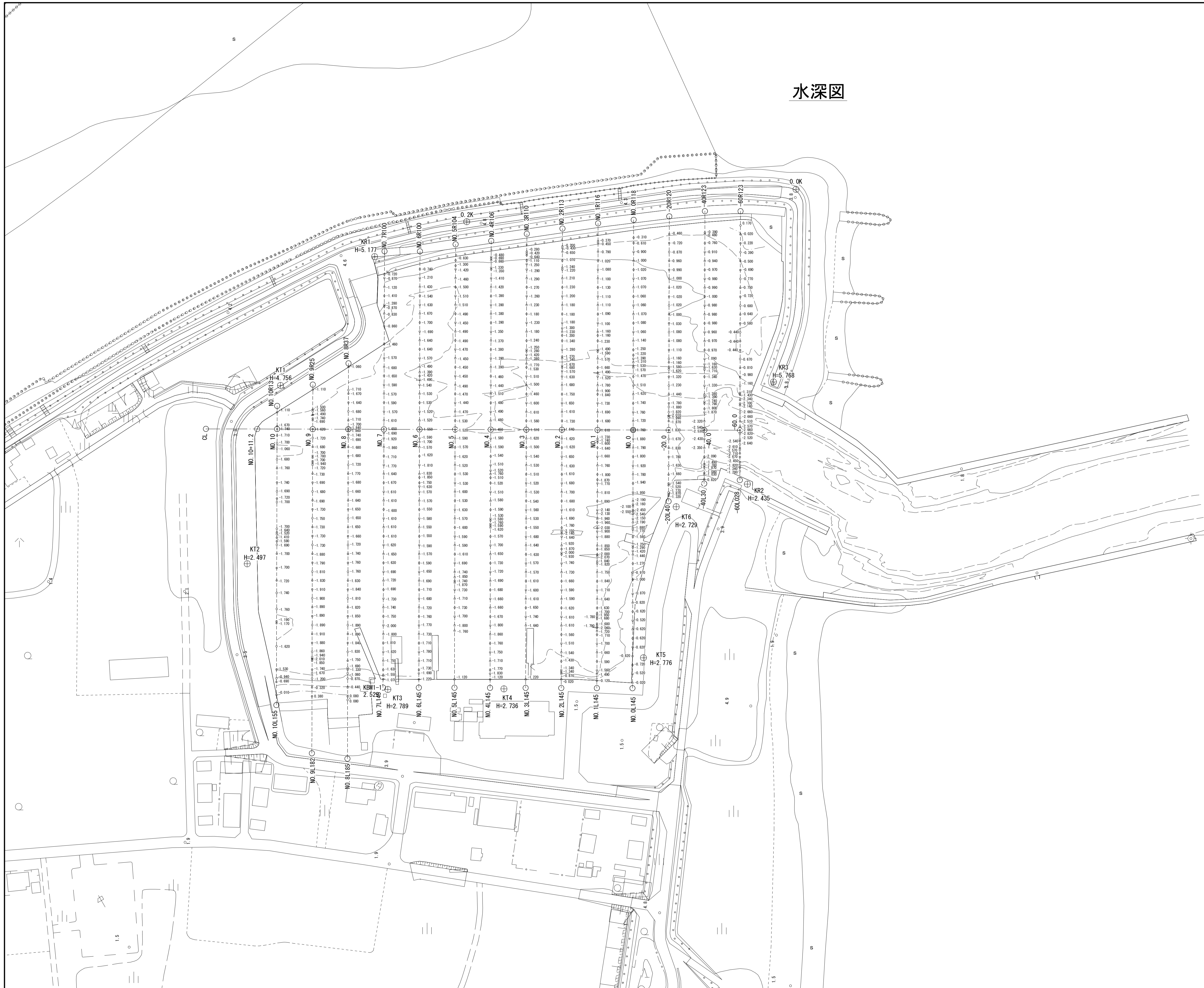

浚 深	146.9
床掘	-

*この図面はA1サイズを原寸とする。
泊地 (NO. 9~NO. 10)

特記：
測定方法は、音響測深器、レッドまたはレベルによる。

工事名	令和元年度 水振補 第1号 香良洲漁港泊地浚深工事		
施工箇所名	津市 香良洲町 地内		
図面名	横断図(3)		
縮尺	S=1:300	図面番号	4/5
事務所名	津市 農林水産部水産振興室		

水深図



*この図面はA1サイズを原寸とする。

工事名	令和元年度 水振補 第1号 香良洲漁港泊地浚渫工事		
施工箇所名	津市 香良洲町 地内		
図面名	水深図		
縮尺	S=1:1,000	図面番号	5/5
事務所名	津市 農林水産部水産振興室		