
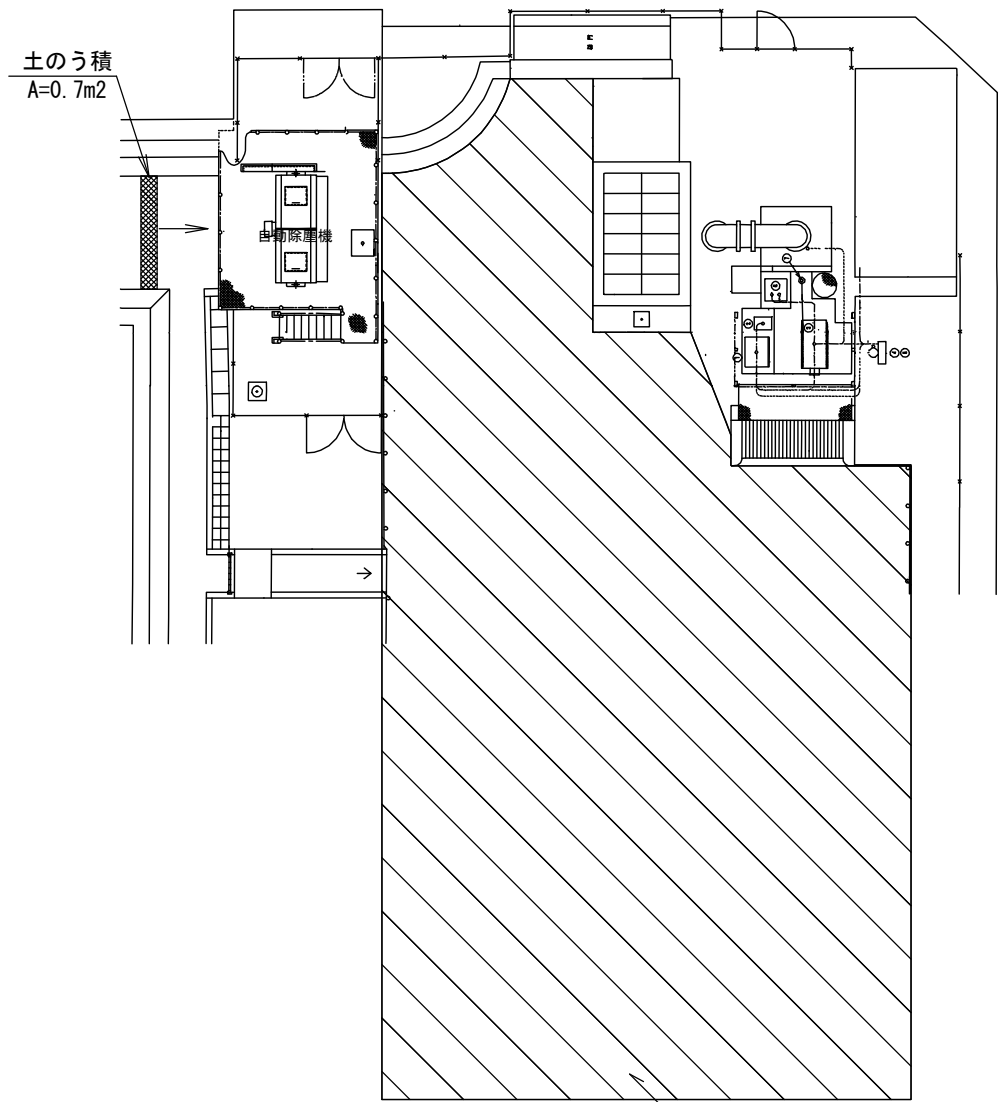


平面図
S=FREE

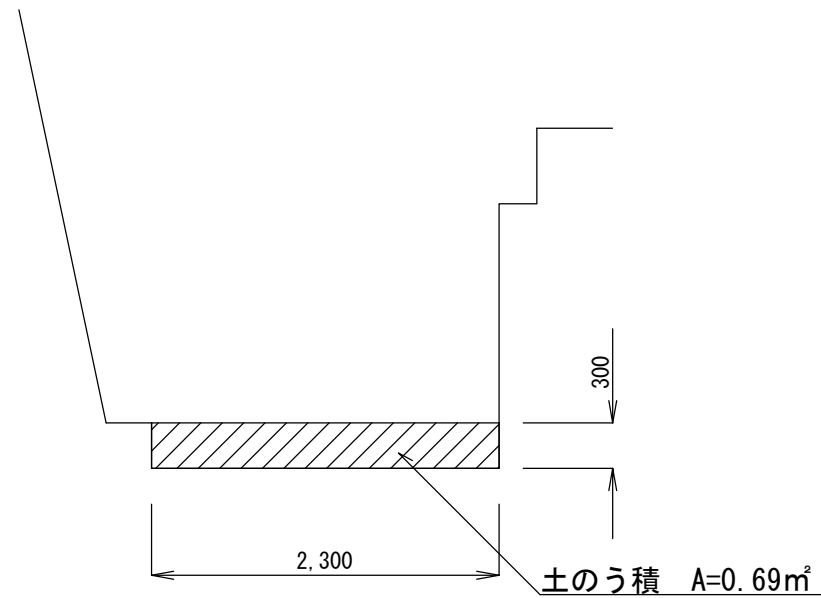


二級河川岩田川



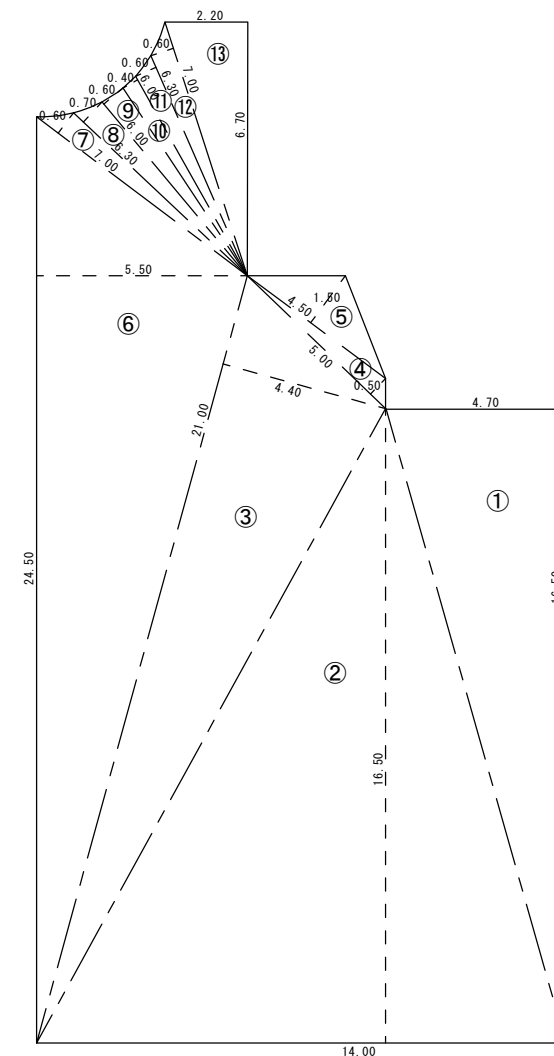
仮締切工

横断面図
S=1/50



機械しゅんせつ工展開図

※しゅんせつ土量・・・別紙計算書のとおり



機械しゅんせつ工(汚泥) V=102.0m3

※この図面はA3サイズを原寸とする。

業務委託名	令和元年度下建排第1-2号 川田排水機場内遊水池しゅんせつ業務委託		
業務委託場所	津市半田地内		
図面の種類	平面図		
縮尺	図示	図面番号	1/1
事業所名	津市下水道局 下水道建設課		