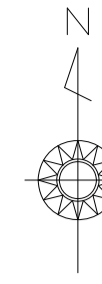


平面図 (1)

(補助対象工事) S=1 : 1000

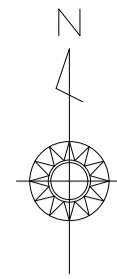


A路線：修成町第5号線
 B路線：丸之内養正町野崎垣内線
 C路線：半田第29号線

【補助対象工事】			
※ この図面はA1サイズを原寸とする。			
工事名	令和元年度北道新補第1号 修成町第5号線ほか4線交通安全施設 (塗装)整備工事		
施工箇所名	津市修成町及び半田地内		
図面の種類	平面図 (1)		
縮尺	図示	図面番号	1 / 3
事業所名	津市建設部津北工事事務所		

平面図 (2)

(単独費対象工事) S=1:1000



D路線：半田川田高松線
E路線：修成町川田半田線

【単独費対象工事】
※ この図面はA1サイズを原寸とする。

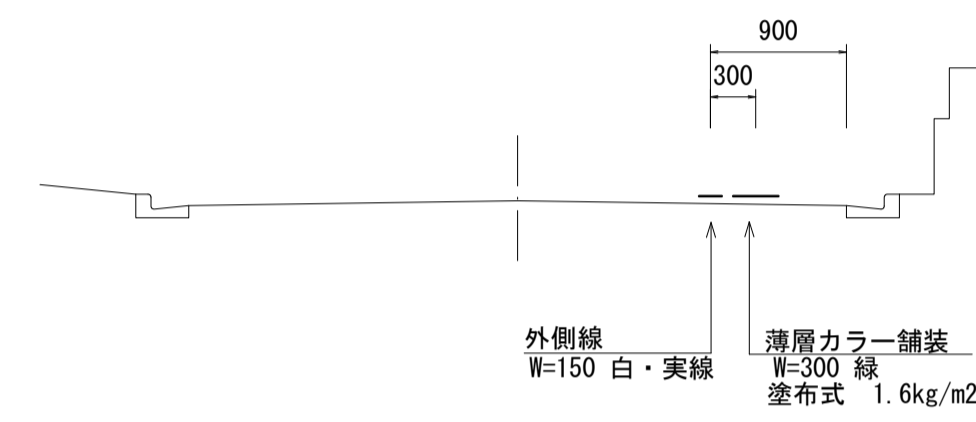
工事名	令和元年度北道新補第1号 修成町第5号線ほか4線交通安全施設 (塗装)整備工事		
施工箇所名	津市修成町及び半田地内		
図面の種類	平面図 (2)		
縮尺	図示	図面番号	2 / 3
事業所名	津市建設部津北工事事務所		

標準横断面図

S=1 : 50

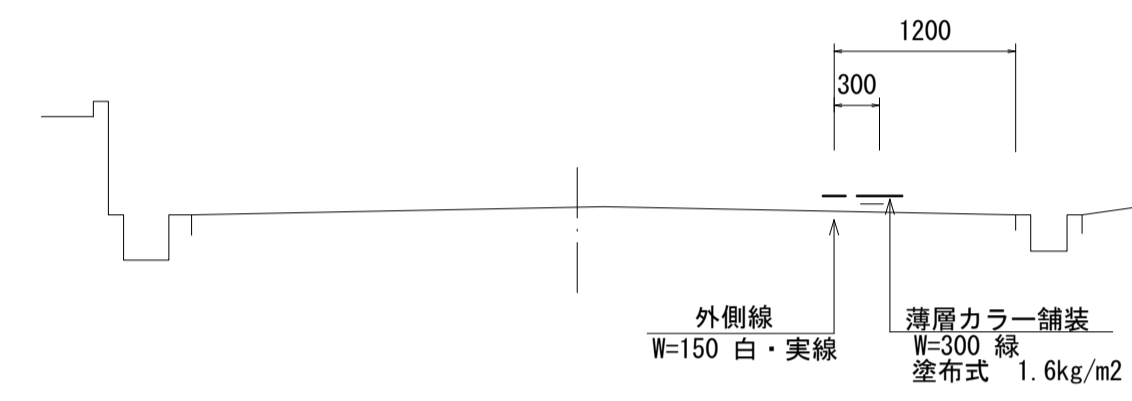
【A路線】

A-No. 7付近



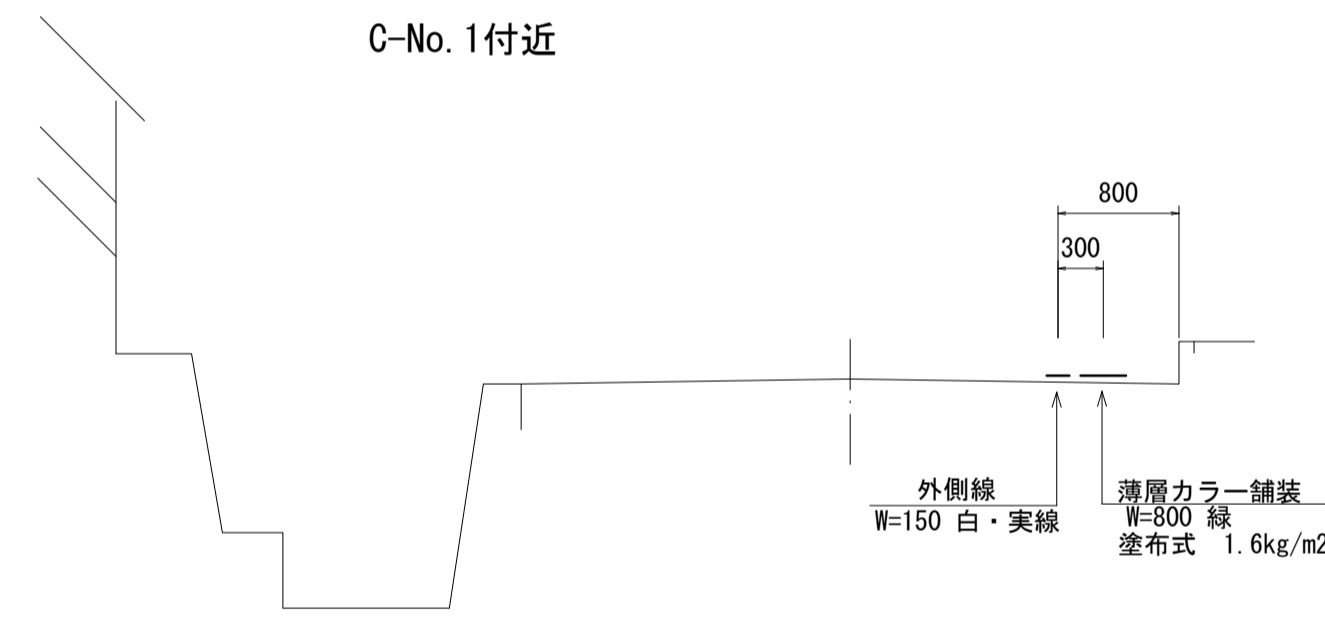
【B路線】

B-No. 8付近

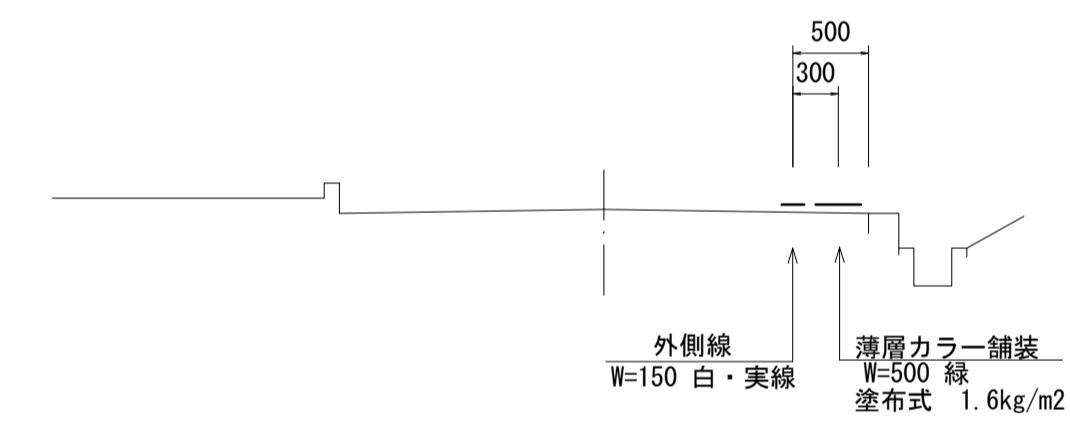


【C路線】

C-No. 1付近

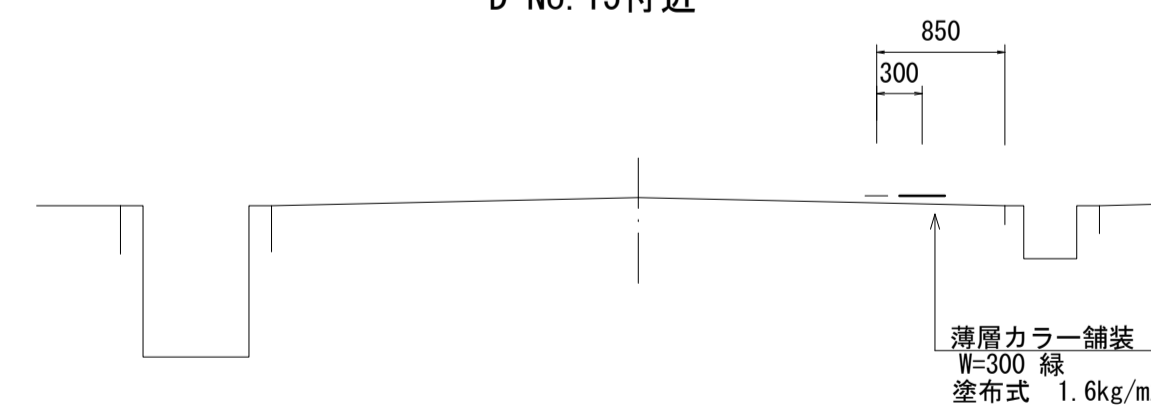


C-No. 2+4. 7付近



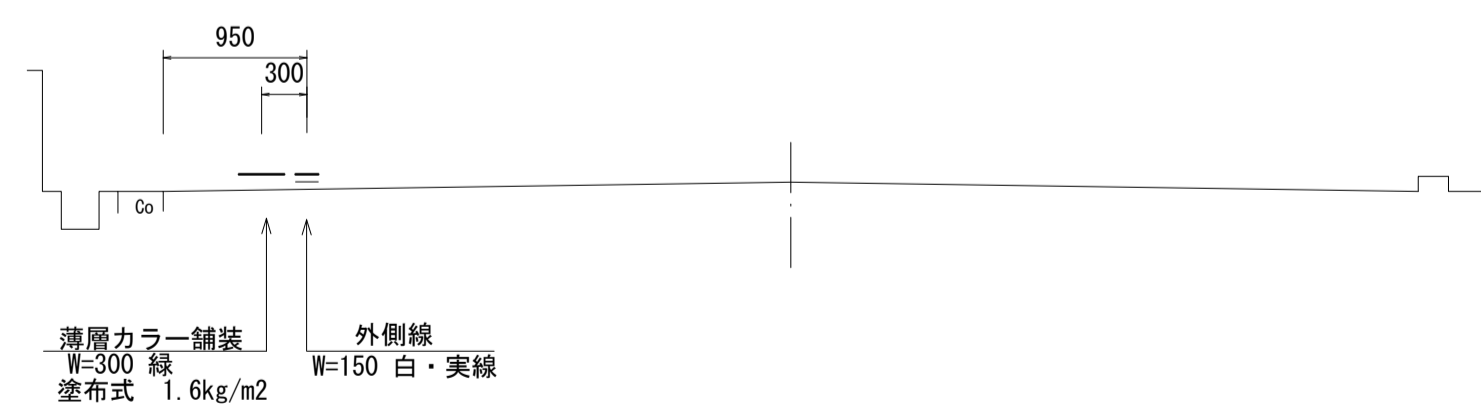
【D路線】

D-No. 15付近



【E路線】

E-No. 1付近



※ この図面はA1サイズを原寸とする。

工事名	令和元年度北道新補第1号 修成町第5号線ほか4線交通安全施設 (塗装)整備工事		
施工箇所名	津市修成町及び半田地内		
図面の種類	標準横断面図		
縮尺	図示	図面番号	3 / 3
事業所名	津市建設部津北工事事務所		