

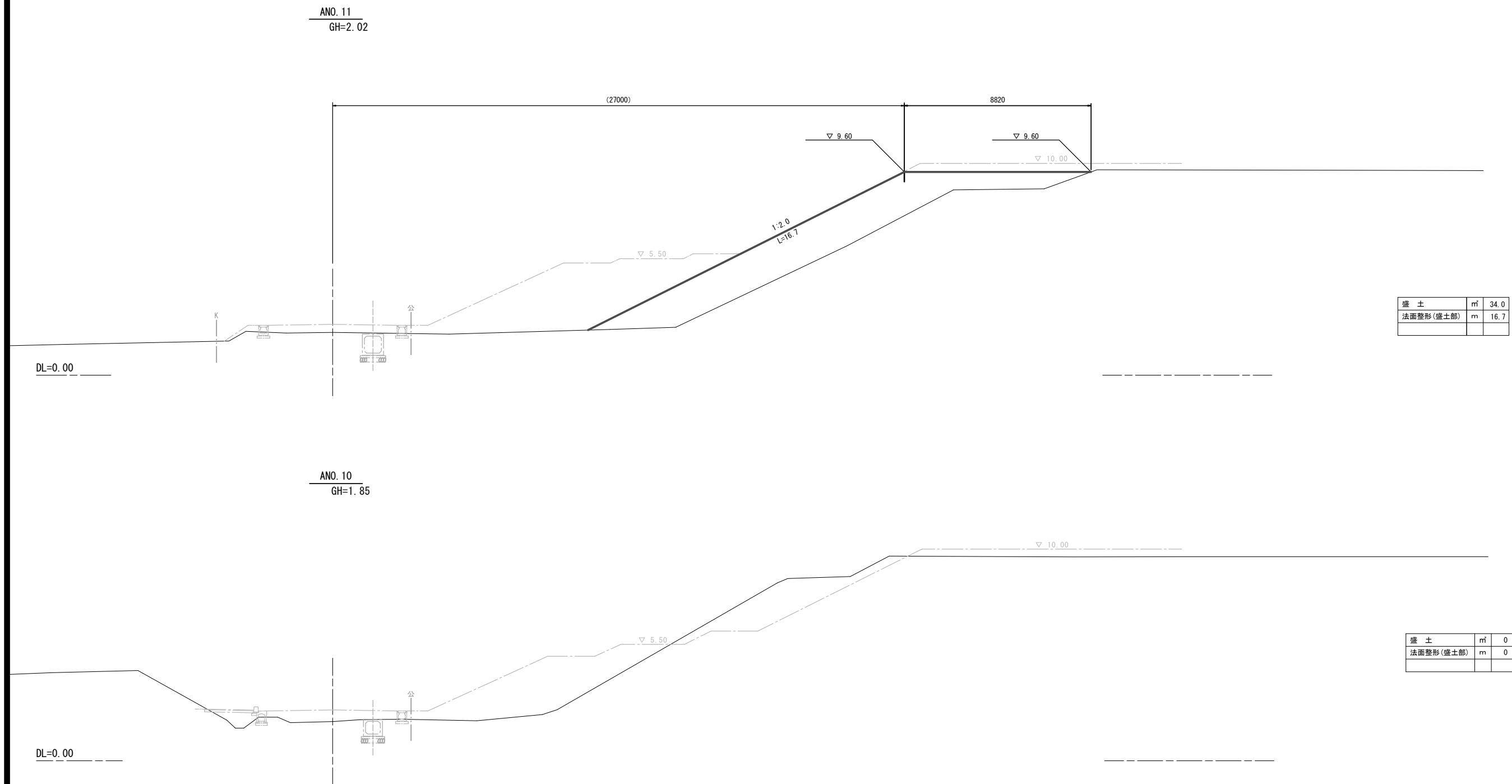
凡例

	積込
	築堤盛土

※この図面はA1サイズを原寸とする。

工 事 名	令和元年度建整公園補第2号 香良洲高台防災公園整備(造成)工事		
施工箇所名	津市香良洲町地内		
図 面 名	平面図		
縮 尺	S=1:1000	図面番号	1 / 8
事業所名	津市建設部建設整備課		

横断図 (1)
(築堤盛土) S=1:100



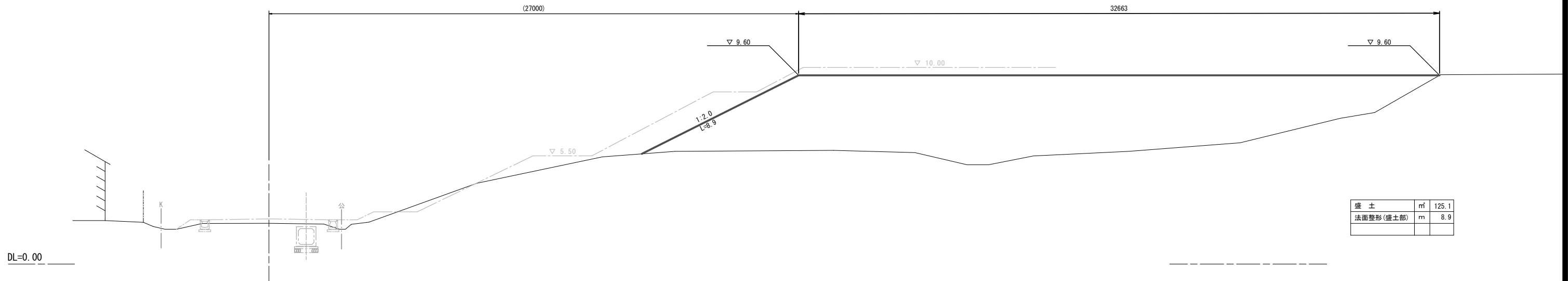
※この図面はA1サイズを原寸とする。

工 事 名	令和元年度建整公園補第2号 香良洲高台防災公園整備 (造成) 工事		
施工箇所名	津市香良洲町地内		
図 面 名	横断図 (1)		
縮 尺	S=1:100	図面番号	2 / 8
事 業 所 名	津市建設部建設整備課		

(築堤盛土)

S=1 : 100

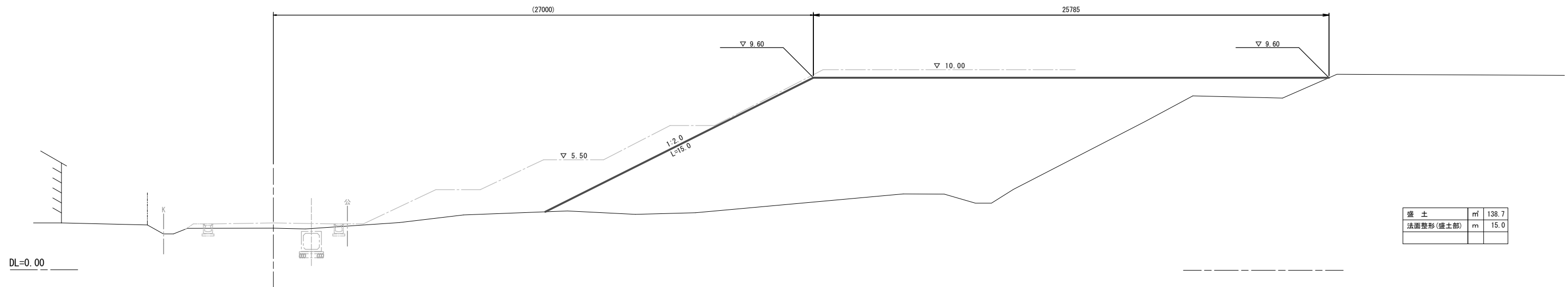
ANO. 13
GH=2.07



盛 土	m ²	125.1
法面整形(盛土部)	m	8.9

ANO. 12

 GH=2.08



盛 土	m ³	138.7
法面整形(盛土部)	m	15.0

※この図面はA1サイズを原寸とする。

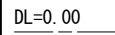
工 事 名	令和元年度建設公園補第2号 香良洲高台防災公園整備(造成)工事		
施工箇所名	津市香良洲町地内		
図 面 名	横断面(2)		
縮 尺	S=1:200	図面番号	3 / 8
事業所名	津市建設部建設整備課		

(築堤盛土) S=1:200

S=1:200

ANO. 15

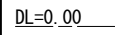
 GH=2.00



盛土	m ²	4.7
法面整形(盛土部)	m	5.9

ANO. 14

 GH=2.03

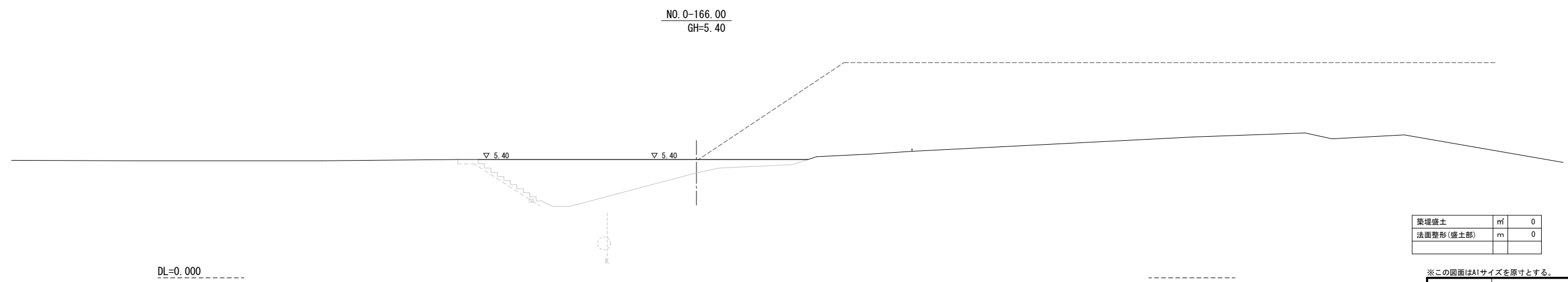
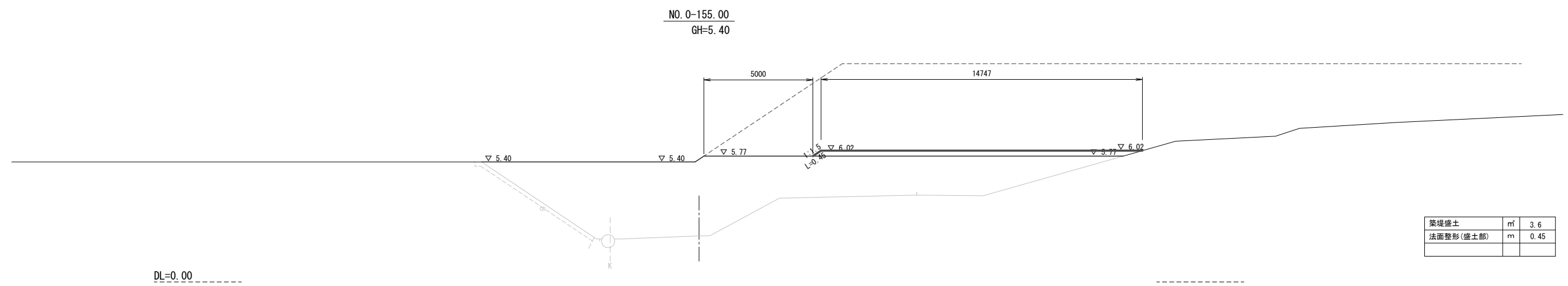
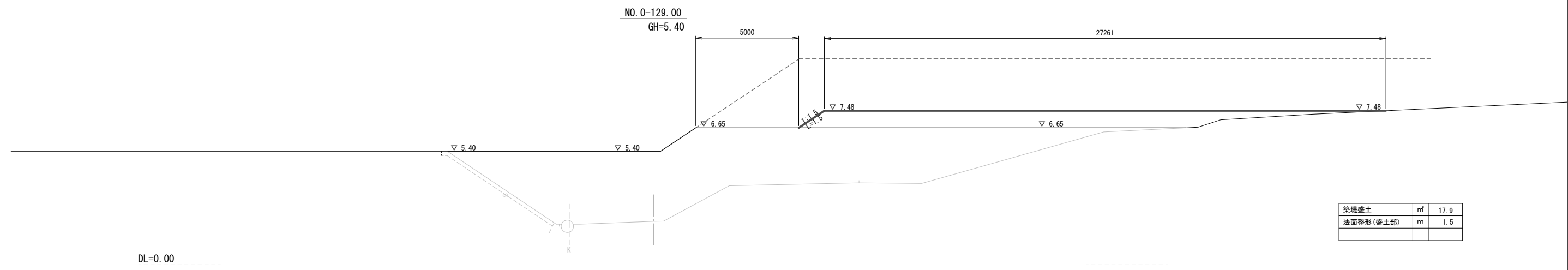


盛 土	m ²	36.0
法面整形(盛土部)	m	9.1

※この図面はA1サイズを原寸とする。

工 事 名	令和元年度建整公園補第2号 香良洲高台防災公園整備(造成)工事		
施工箇所名	津市香良洲町地内		
図 面 名	横断面(3)		
縮 尺	S=1:100	図面番号	4 / 8
事業所名	津市建設部建設整備課		

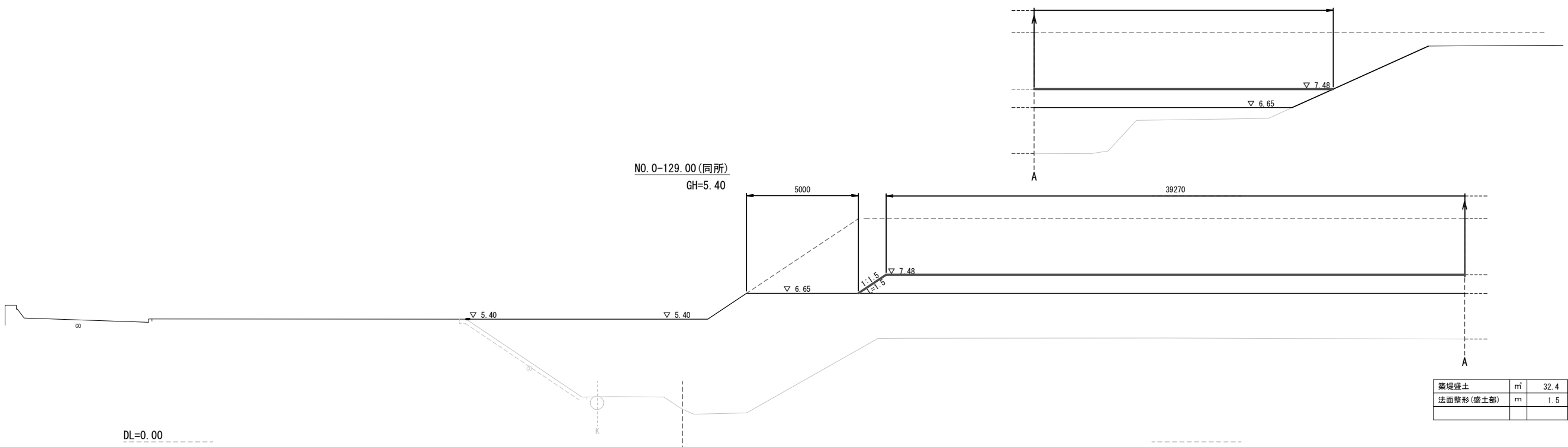
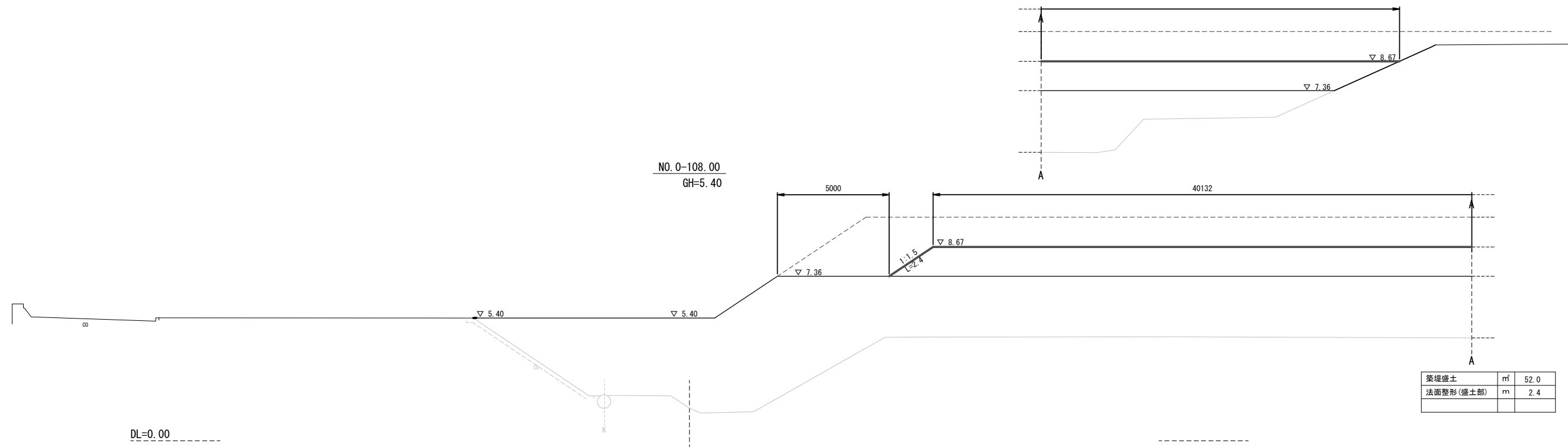
横断図 (4)
(築堤盛土) S=1:100



※この図面はA1サイズを原寸とする。

工 事 名	令和元年度建整公園補第2号 香良洲高台防災公園整備(造成)工事		
施工箇所名	津市香良洲町地内		
図 面 名	横断図(4)		
縮 尺	S=1:100	図面番号	5 / 8
事 業 所 名	津市建設部建設整備課		

横断図 (5)
(築堤盛土) S=1:100

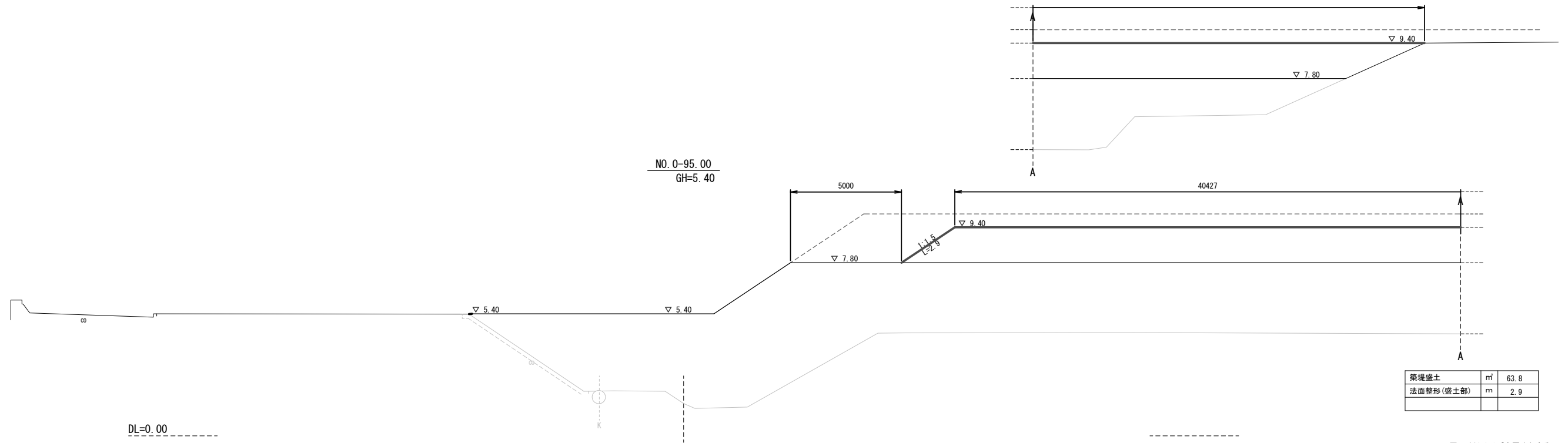
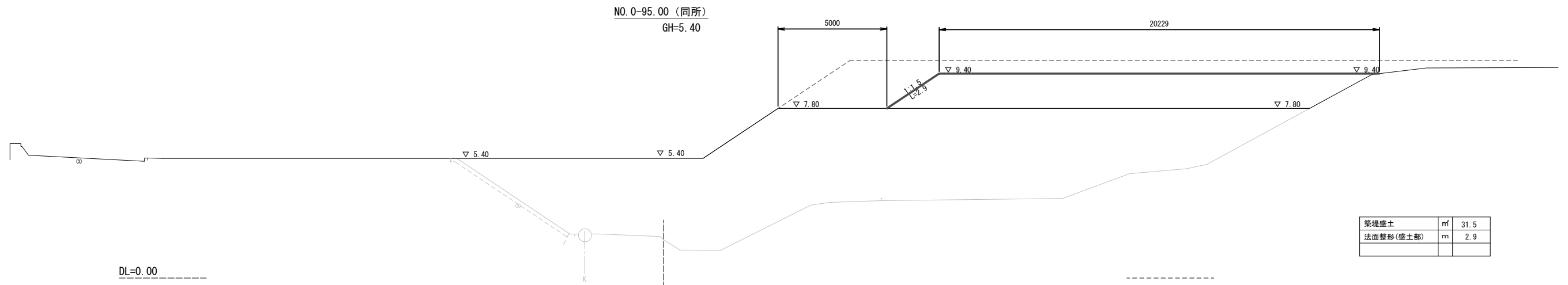


※この図面はA1サイズを原寸とする。

工 事 名	令和元年度建整公園補第2号 香良洲高台防災公園整備(造成)工事		
施工箇所名	津市香良洲町地内		
図 面 名	横断図(5)		
縮 尺	S=1:100	図面番号	6 / 8
事業所名	津市建設部建設整備課		

横断図 (6)

(築堤盛土) S=1:100

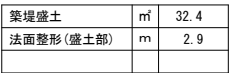
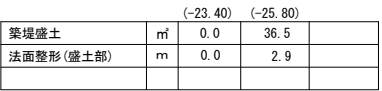


※この図面はA1サイズを原寸とする。

工 事 名	令和元年度建整公園補第2号 香良洲高台防災公園整備(造成)工事		
施工箇所名	津市香良洲町地内		
図 面 名	横断図(6)		
縮 尺	S=1:100	図面番号	7 / 8
事業所名	津市建設部建設整備課		

(築堤盛土)

S=1 : 100



※この図面はA1サイズを原寸とする。

工 事 名	令和元年度建設公園補第2号 香良洲高台防災公園整備(造成)工事		
施工箇所名	津市香良洲町地内		
図 面 名	横断面(7)		
縮 尺	S=1:100	図面番号	8 / 8
事業所名	津市建設部建設整備課		