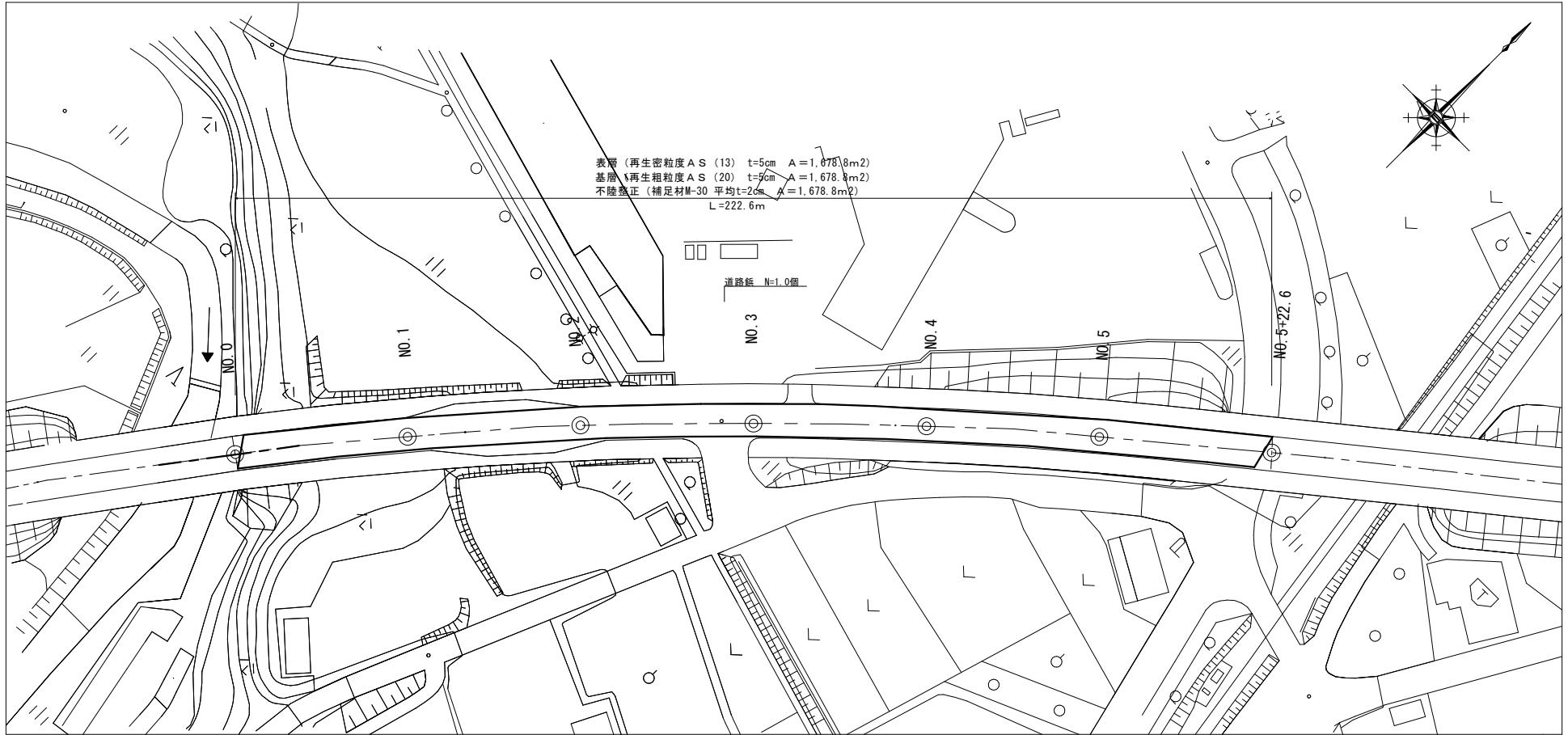


平面図

S=1:500

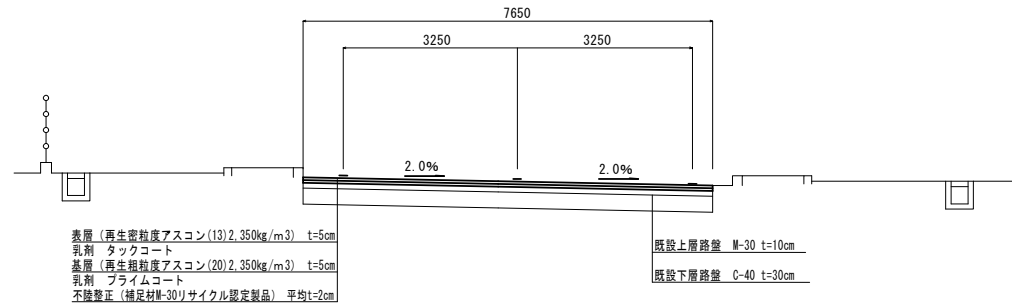


標準横断面図

S=1:50

一般部

交通区分 N5 (250 ≤ T < 1000)
 設計CBR 20 TA=15

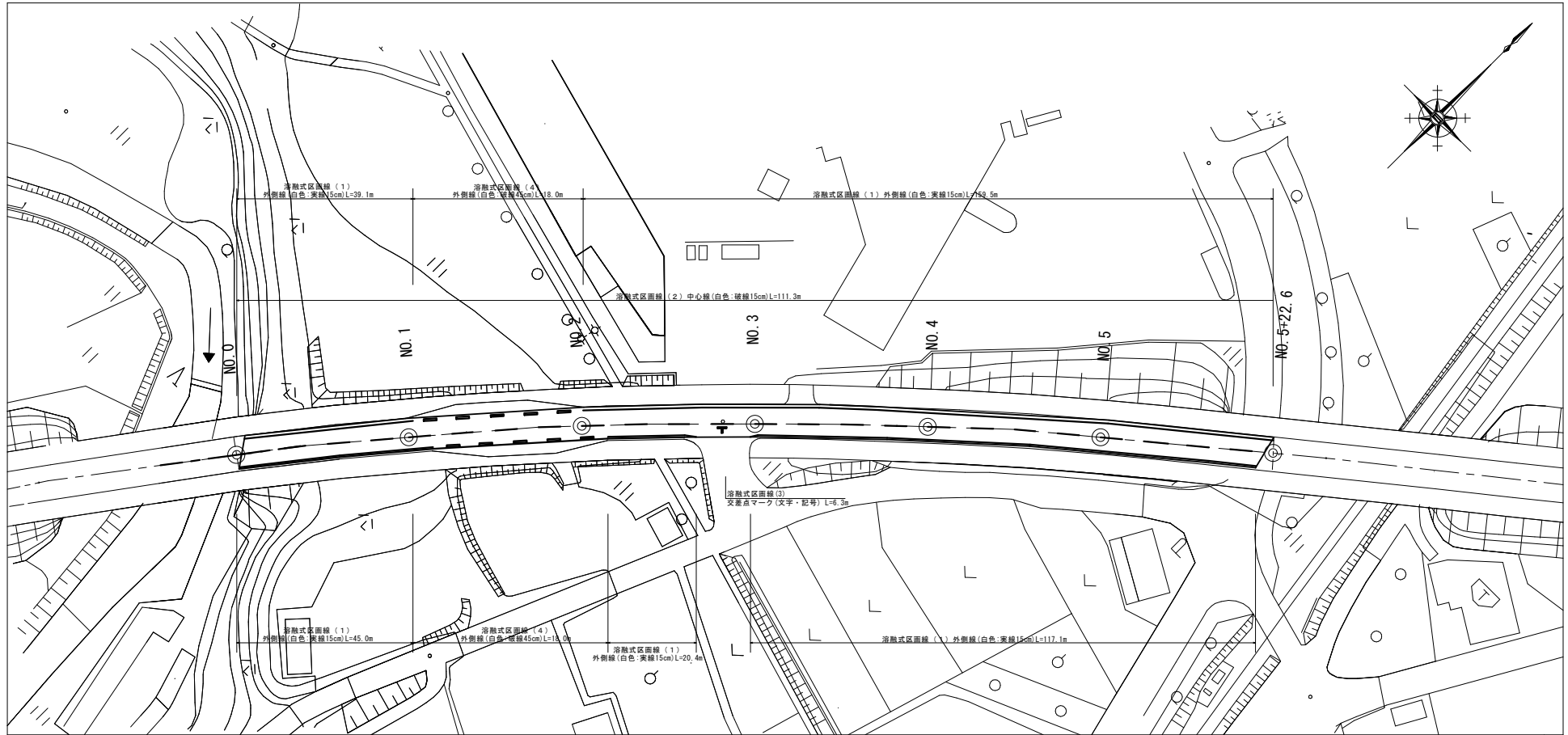


この図面はA1サイズを原寸とする

工事名	令和元年度北道補修第1号 大里陸合山室町線舗装修繕工事		
施工箇所名	津市大里野田町地内		
図面の種類	平面図、標準横断面図	図面番号	1/2
縮尺	図示	図面番号	1/2
事業所名	津市建設部		津北工事事務所

区画線平面図

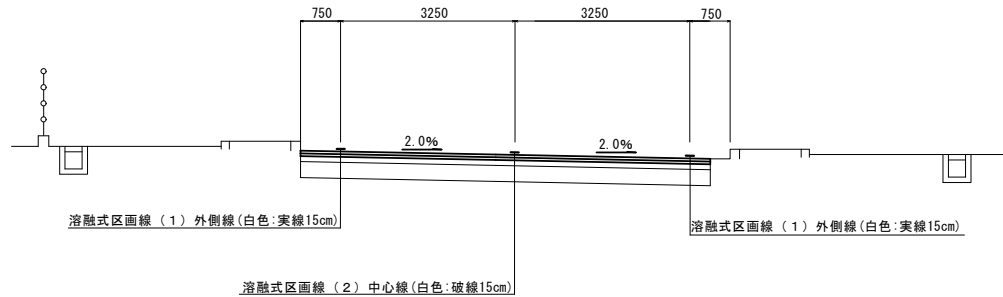
S=1:500



標準横断面図

S=1:50

一般部



この図面はA1サイズを原寸とする

工 事 名	令和元年度北道補修第1号 大里睦合山室町線舗装修繕工事		
施 工 箇 所 名	津市大里野田町地内		
図 面 の 種 類	区画線平面図、標準横断面図		
縮 尺	図示	図面番号	2/2
事 業 所 名	津市建設部 津北工事事務所		