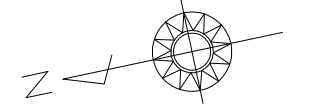
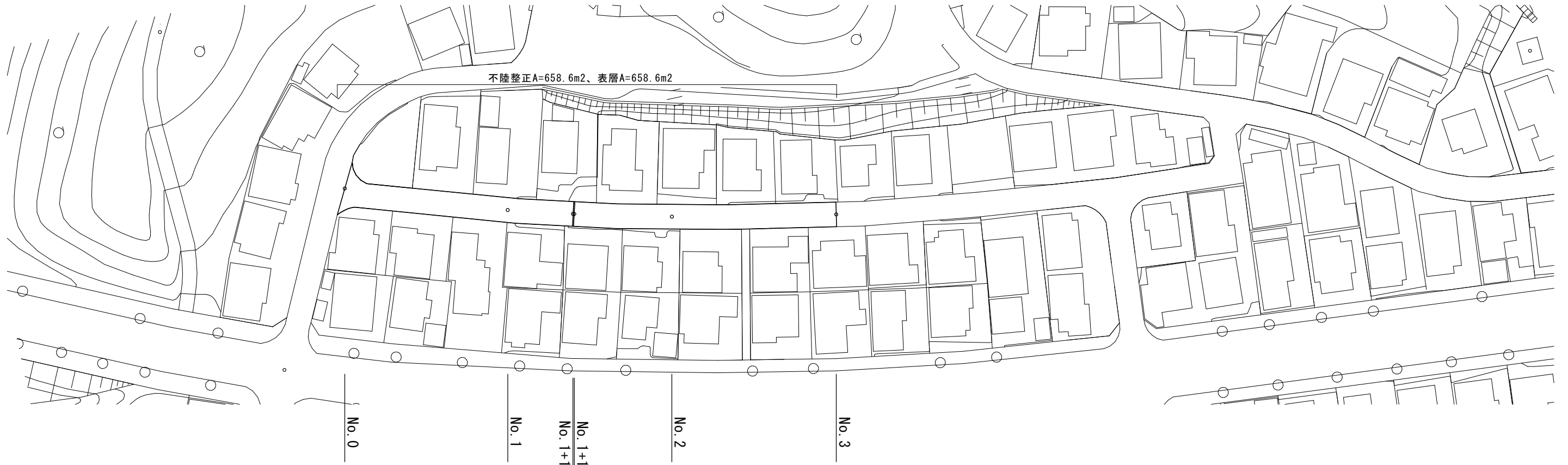


平面図

S=1:500



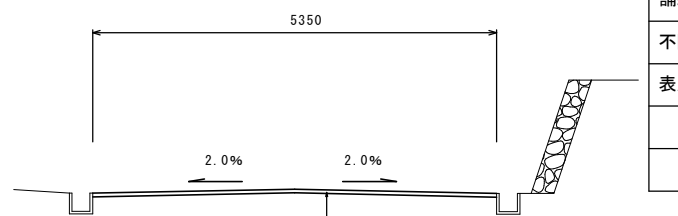
不陸整正A=658.6m<sup>2</sup>、表層A=658.6m<sup>2</sup>



標準横断面図

S=1:50

No. 2

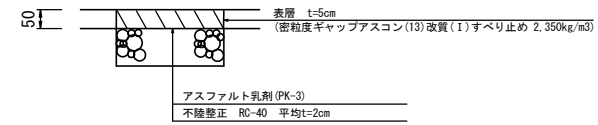


|       |   | No. 0 | No. 0+4.0 | No. 0+7.2<br>~No. 3 |
|-------|---|-------|-----------|---------------------|
| 舗装版破碎 | m | 13.30 | 6.25      | 5.35                |
| 不陸整正  | m | 13.30 | 6.25      | 5.35                |
| 表層    | m | 13.30 | 6.25      | 5.35                |
|       |   |       |           |                     |

表層 密粒度ギャップアスコン(13)改質(1) すべり止め t=5cm  
 アスファルト乳剤(PK-3)  
 不陸整正 RC-40 平均t=2cm

舗装工断面図

S=1:10



※この図面はA1サイズを原寸とする。

|       |                                |      |     |
|-------|--------------------------------|------|-----|
| 工事名   | 令和元年度北道線第21号<br>垂水地内道路修繕(舗装)工事 |      |     |
| 施工箇所名 | 津市垂水地内                         |      |     |
| 図面の種類 | 平面図、標準横断面図、舗装工断面図              |      |     |
| 縮尺    | 図示                             | 図面番号 | 1/1 |
| 事業所名  | 津市建設部津北工事事務所                   |      |     |