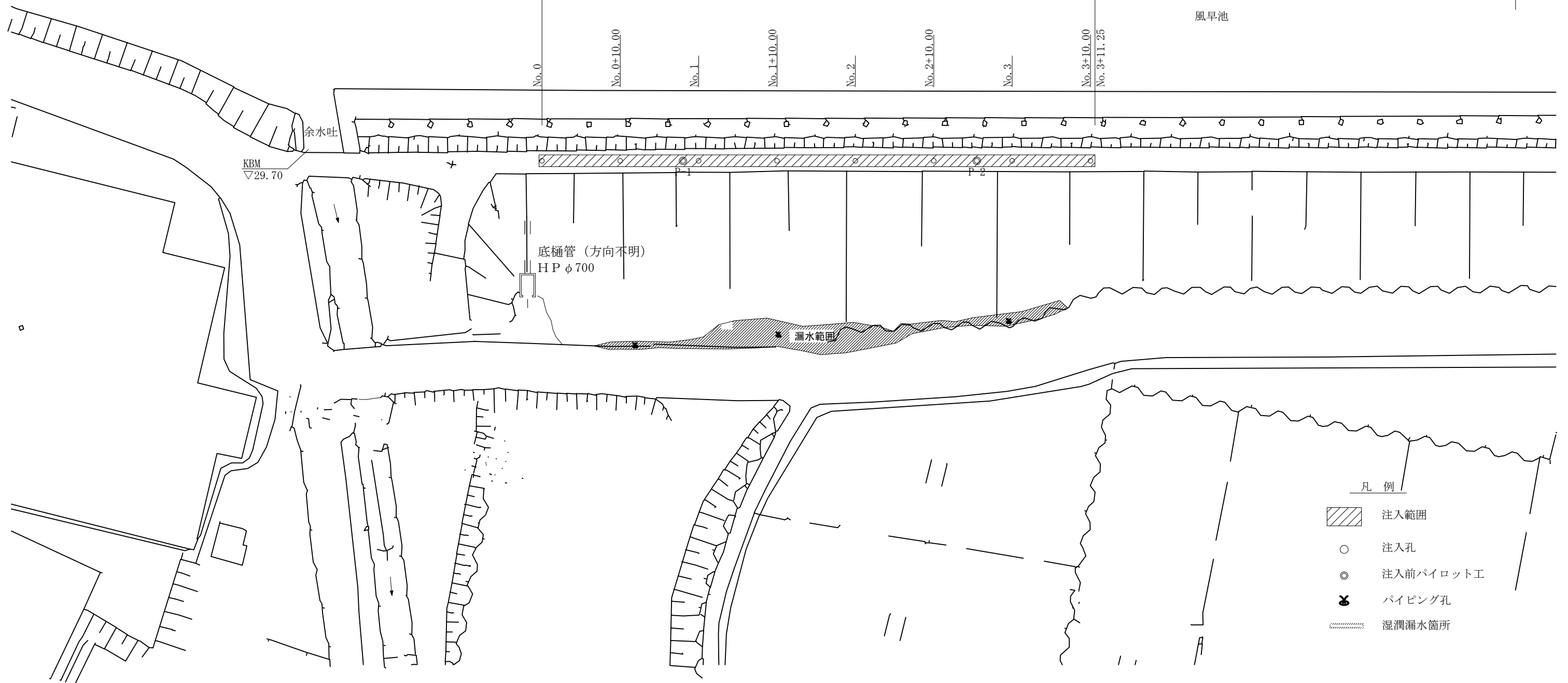


平面図

(右岸部)

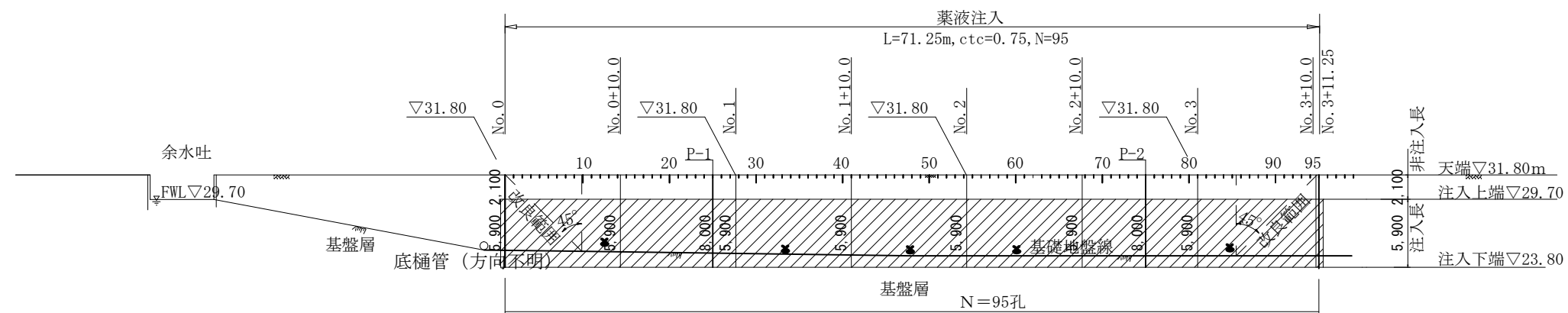
薬液注入

L=71.25m, ctc=0.75, N=95



縦断図

(右岸部)

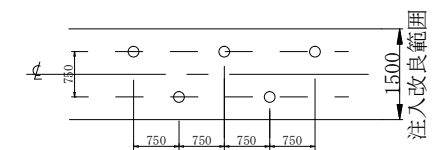


凡例

- 注入範囲
- 注入孔
- 注入前パイロット工
- パイピング孔
- 湿潤漏水箇所

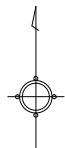
注入孔配置図

NOSCALE

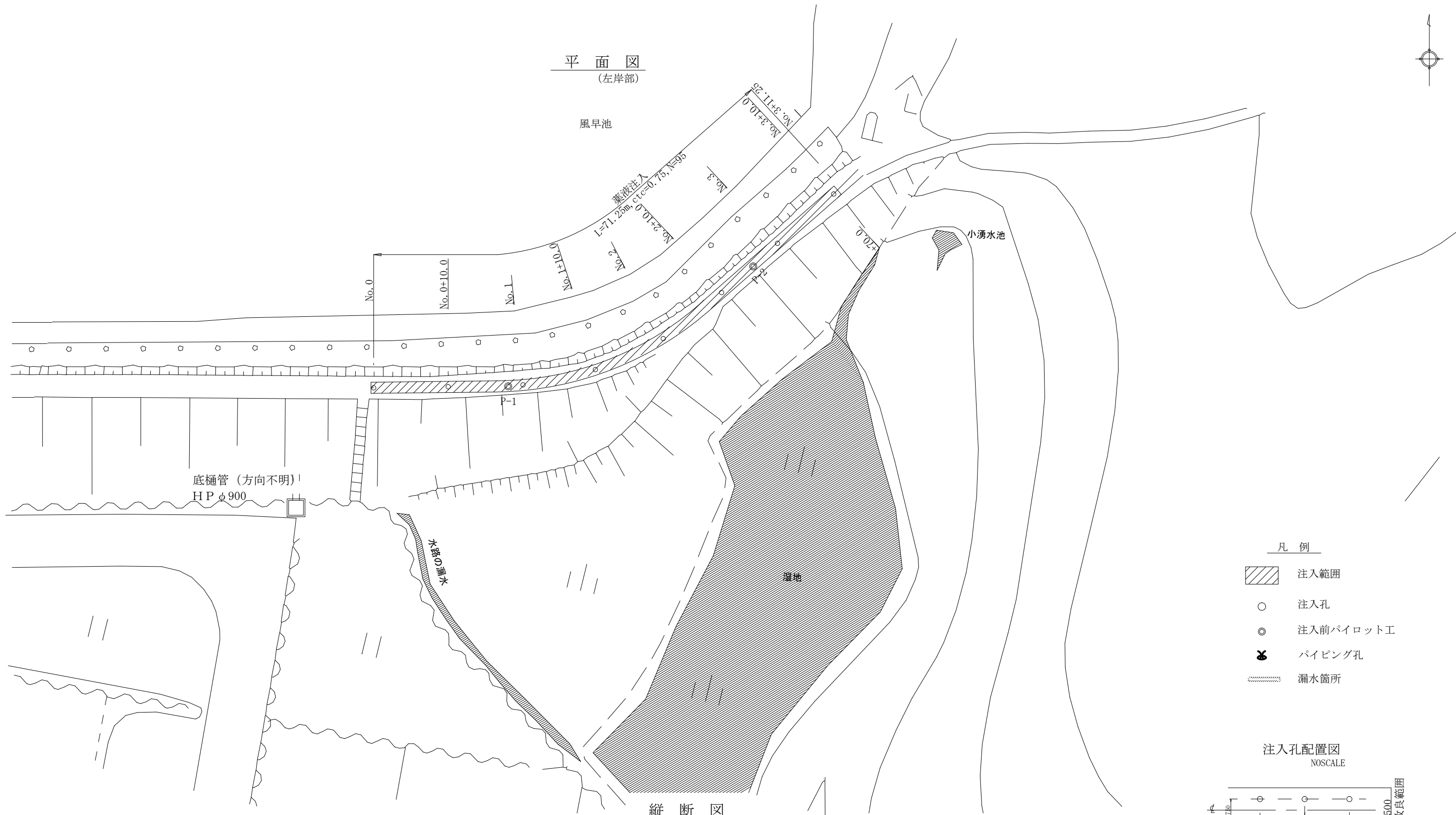


本図面はA3サイズを原寸とする。

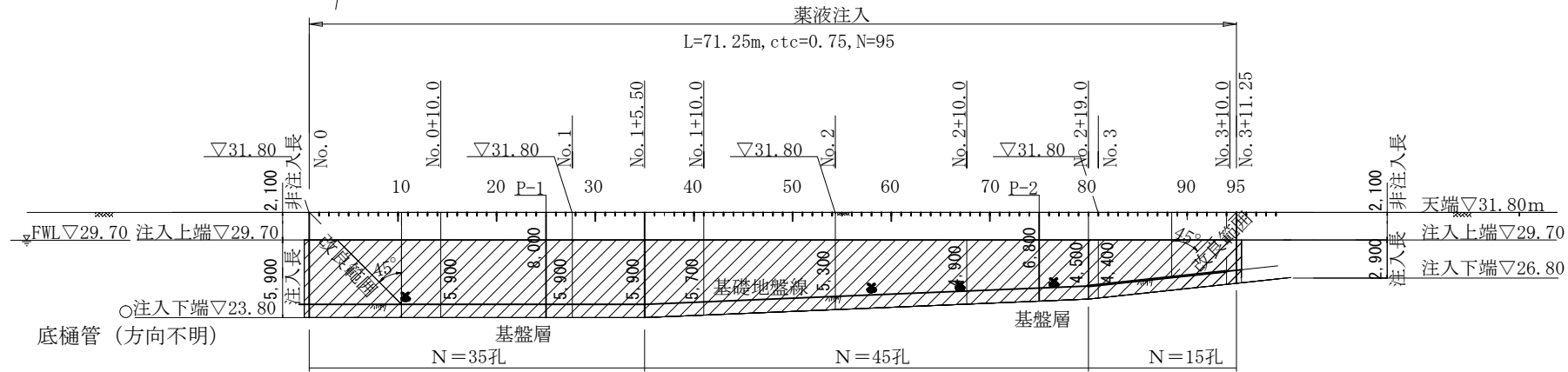
工事名	令和元年度 農基補第4号 土地改良施設維持管理適正化事業 ため池(風早池)堤体補修工事		
施工箇所名	津市戸木町地内		
図面の種類	平面図・横断図(右岸部)		
縮尺	1:500	図面番号	1/3
事務所名	津市農林水産部農業基盤整備課		



平面図
(左岸部)



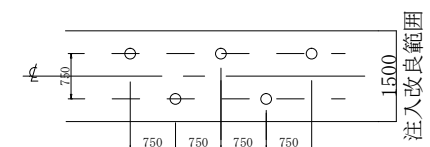
縦断図
(左岸部)



凡例

- 注入範囲 (Injection range)
- 注入孔 (Injection hole)
- 注入前パイロット工 (Pilot work before injection)
- パイピング孔 (Piping hole)
- 漏水箇所 (Leakage point)

注入孔配置図
NOSCALE



本図面はA3サイズを原寸とする。

工事名	令和元年度 農基補第4号 土地改良施設維持管理適正化事業 ため池(風早池)堤体補修工事		
施工箇所名	津市戸木町地内		
図面の種類	平面図・横断図(左岸部)		
縮尺	1:500	図面番号	2/3
事務所名	津市農林水産部農業基盤整備課		

