

平面図

S=1:200

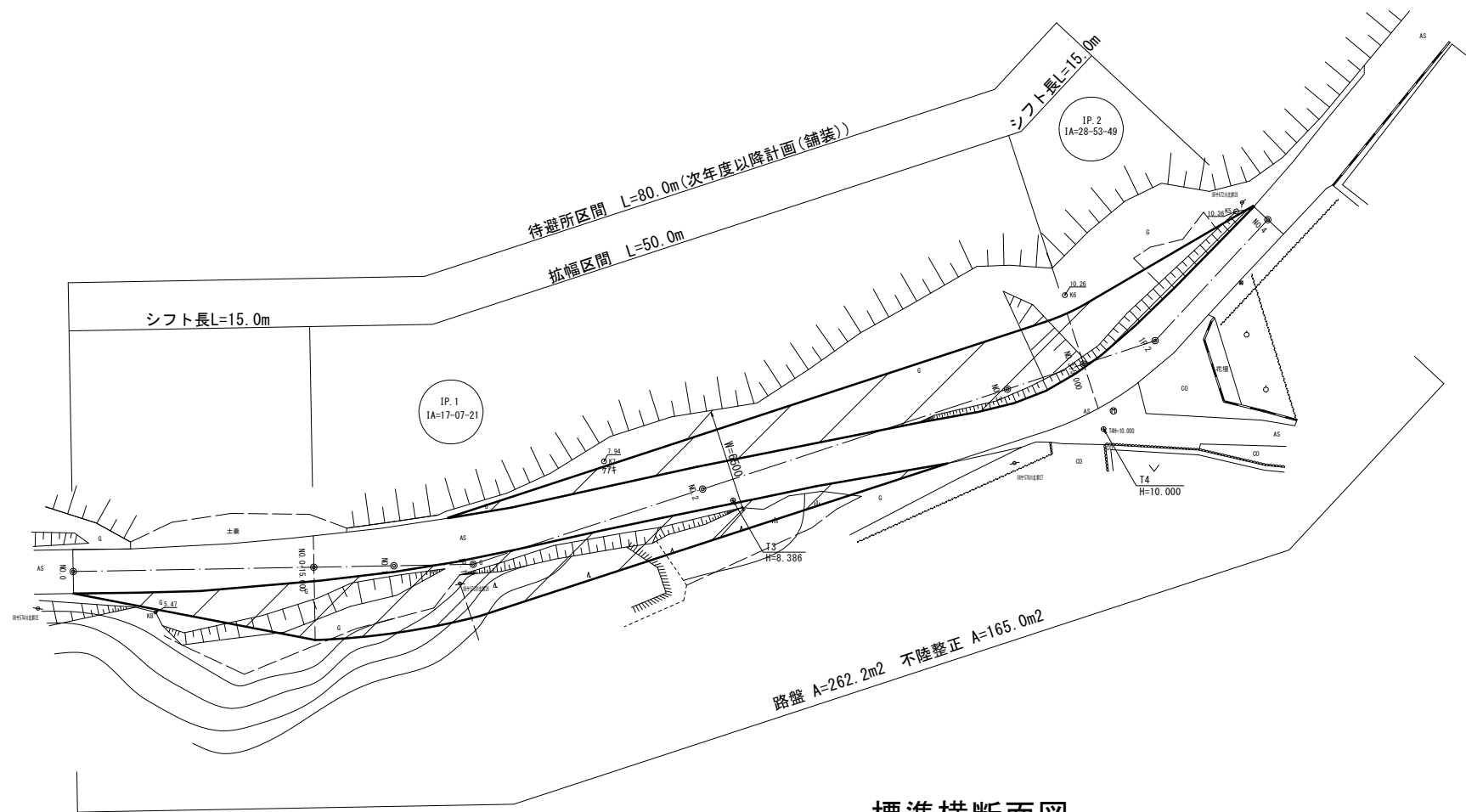
基準点座標一覧表

測点	X	Y
T3	500.000	500.000
T4	522.235	507.706

中心点座標一覧表

測点	X	Y
NO.0	462.154	483.272
NO.0+15.000	475.277	490.537
NO.1	479.652	492.959
IP.1	483.978	495.354
NO.2	498.712	498.445
NO.3	518.286	502.551
NO.3+5.000	523.180	503.577
IP.2	527.774	504.541
NO.4	537.627	501.519

高木伐採		抜根	
幹周	本数	幹周	本数
20cm	18	20cm	18
40cm	10	25cm	1
60cm	9	40cm	16
90cm	2	60cm	9
100cm	1	65cm	8
計	40	90cm	2
		100cm	1
		120cm	1
		計	56



標準横断面図

S=1:50

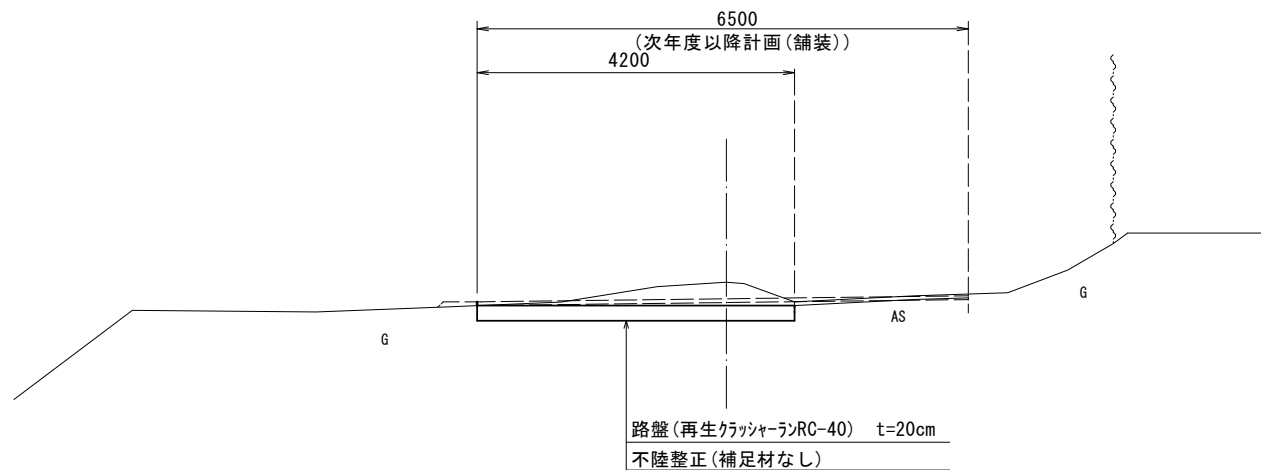
No.3付近

舗装工断面図

S=1:10



路盤(再生クラッシャーランRC-40)
不陸整正(補足材なし)



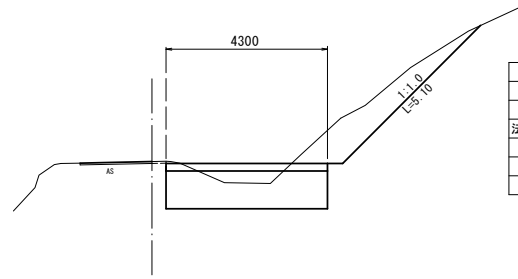
※この図面はA1サイズを原寸とする。

工事名	令和元年度北海道第28号 大里川北町地内道路修繕工事		
施工箇所名	津市大里川北町地内		
図面の種類	平面図・標準横断面図 舗装工断面図		
縮尺	図示	図面番号	1/3
事務所名	津市建設部津北工事事務所		

横断面図(1)

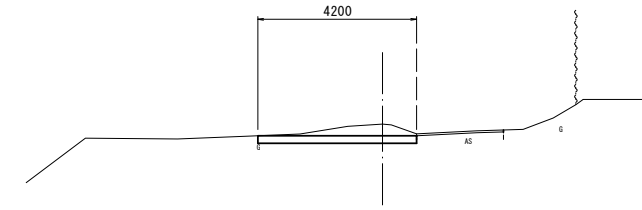
S=1:100

NO. 1



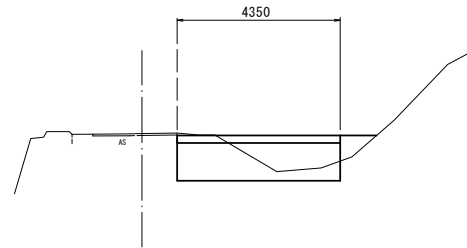
掘削		7.30	m2
盛土		-	m2
路床盛土	t=100cm	4.30	m2
法面整形(切土部)		5.10	m
路盤	t=20cm	4.30	m
不陸整正		-	m
張芝		5.10	m

NO. 3



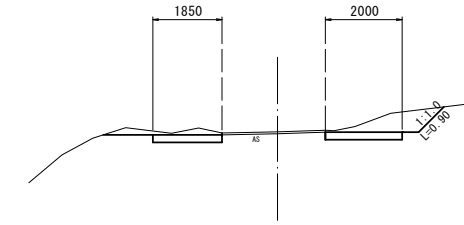
掘削		1.20	m2
盛土		-	m2
路床盛土		-	m2
法面整形(切土部)		-	m
路盤	t=20cm	4.20	m
不陸整正		4.20	m
張芝		-	m

NO. 0+15.0



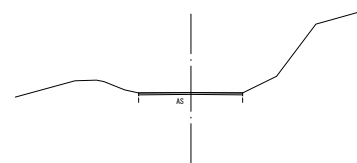
掘削		3.00	m2
盛土		0.43	m2
路床盛土	t=100cm	4.30	m2
法面整形(切土部)		-	m
路盤	t=20cm	4.35	m
不陸整正		-	m
張芝		-	m

NO. 2



掘削		2.00	m2
盛土		-	m2
路床盛土		-	m2
法面整形(切土部)		0.90	m
路盤	t=20cm	3.85	m
不陸整正		3.85	m
張芝		0.90	m

NO. 0



掘削		-	m2
盛土		-	m2
路床盛土		-	m2
法面整形(切土部)		-	m
路盤		-	m
不陸整正		-	m
張芝		-	m

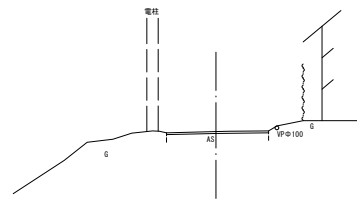
※この図面はA1サイズを原寸とする。

工事名	令和元年度北海道第28号 大里川北町地内道路修繕工事		
施工箇所名	津市大里川北町地内		
図面の種類	横断面図(1)		
縮尺	図示	図面番号	2/3
事務所名	津市建設部津北工事事務所		

横断面図(2)

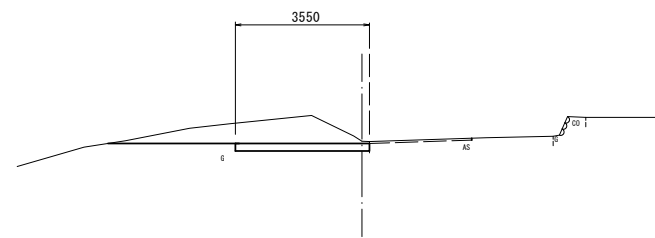
S=1:100

NO. 4



掘削		—	m ²
盛土		—	m ²
路床盛土		—	m ²
法面整形(切土部)		—	m
路盤	t=20cm	—	m
不陸整正		—	m
張芝		—	m

NO. 3+5.0



掘削		2.80	m ²
盛土		—	m ²
路床盛土		—	m ²
法面整形(切土部)		—	m
路盤	t=20cm	3.55	m
不陸整正		3.55	m
張芝		—	m

※この図面はA1サイズを原寸とする。

工事名	令和元年度北道雑第28号 大里川北町地内道路修繕工事		
施工箇所名	津市大里川北町地内		
図面の種類	横断面図(2)		
縮尺	図示	図面番号	3/3
事務所名	津市建設部津北工事事務所		