

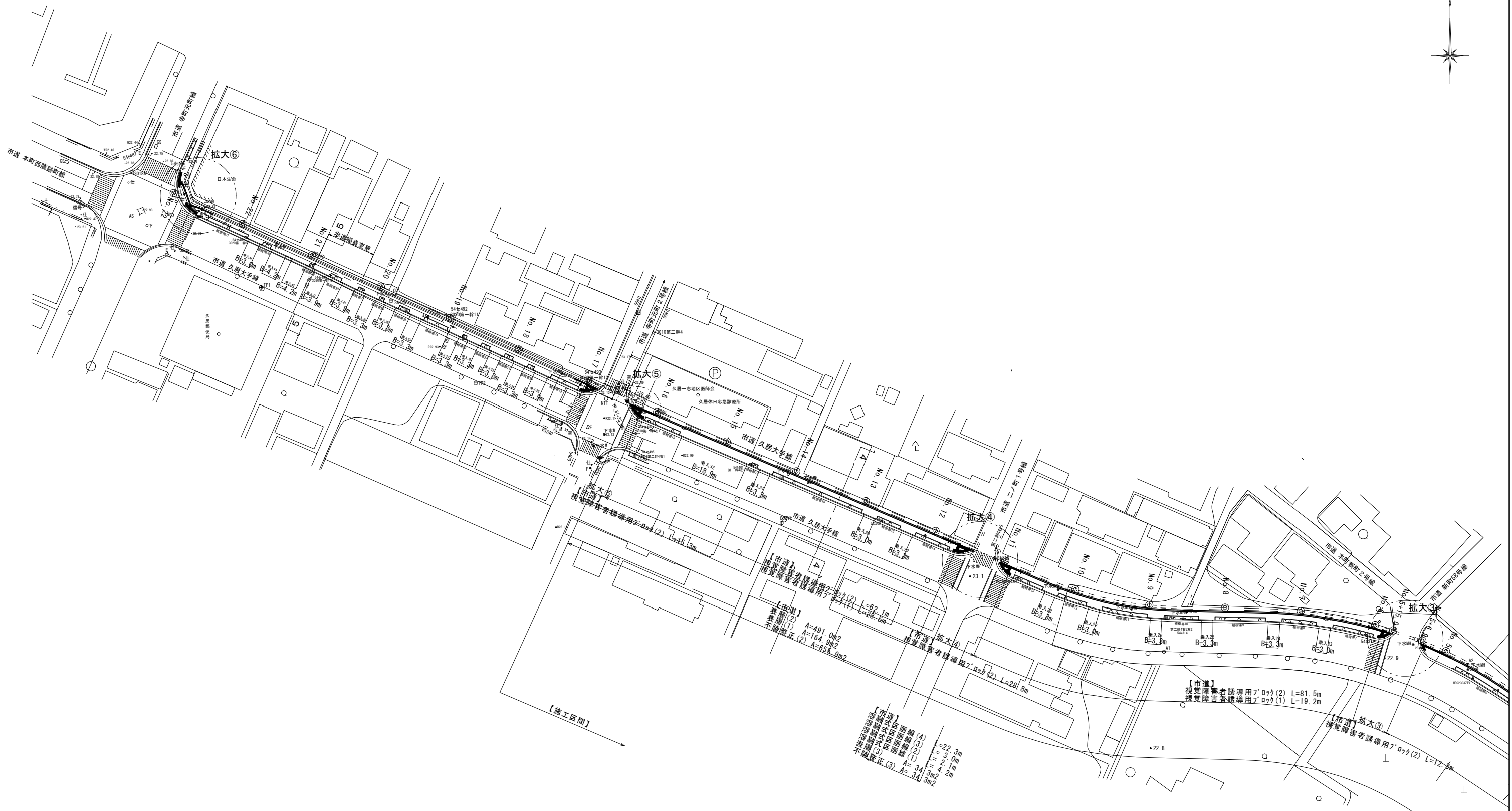
平面図 (1/2)
S=1:500



※この図面はA1サイズを原寸とする。

工事名	令和元年度南道線第12号 津市久居アルスプラザ整備事業に伴う 道路修繕（舗装）工事（その2）		
施工箇所名	津市 久居新町ほか2町 地内		
図面の種類	平面図 (1/2)		
縮尺	S=1:500	図面番号	1/6
事務所名	津市建設部 津南工事事務所		

平面図 (2/2)
S=1:500



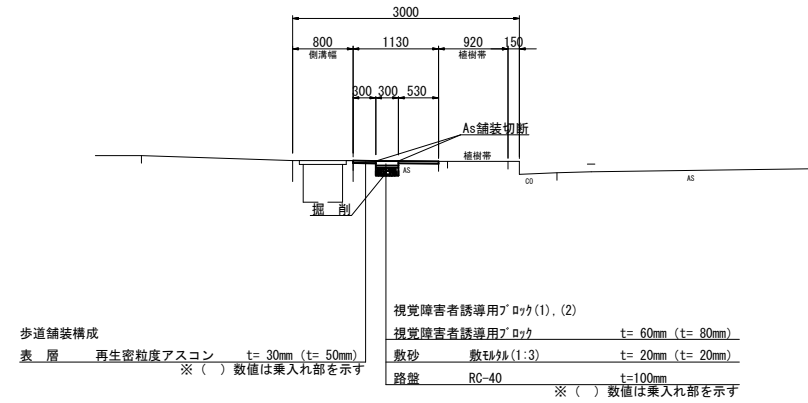
※この図面はA1けいを原寸とする。

工事名	令和元年度南道線第12号 津市久居アルスプラザ整備事業に伴う 道路修繕（舗装）工事（その2）
施工箇所名	津市 久居新町ほか2町 地内
図面の種類	平面図 (2/2)
縮尺	S=1:500 図面番号 2/6
事務所名	津市建設部 津南工事事務所

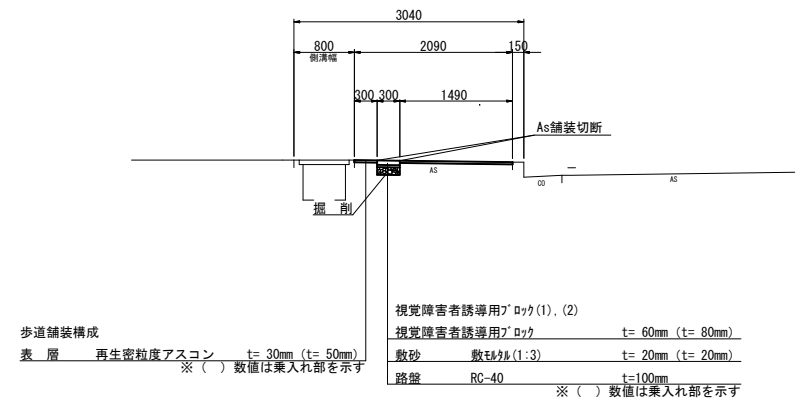
標準横断面図

主要地方道 松阪久居線

1-1

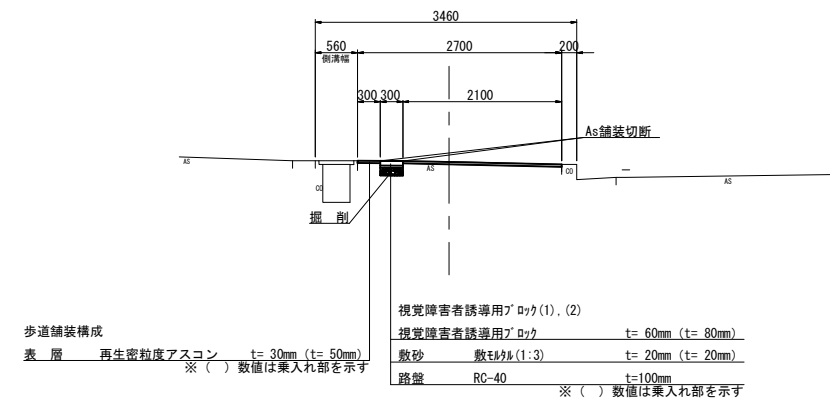


2-2

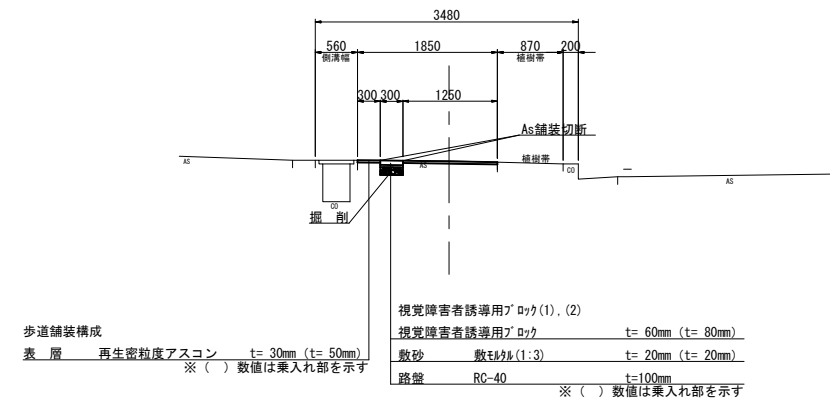


市道 久居大手線

3-3

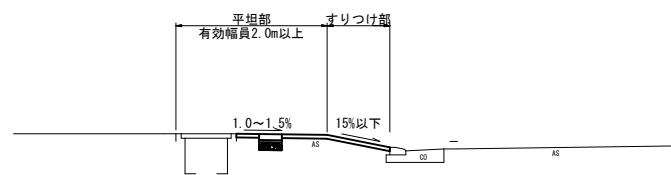


4-4



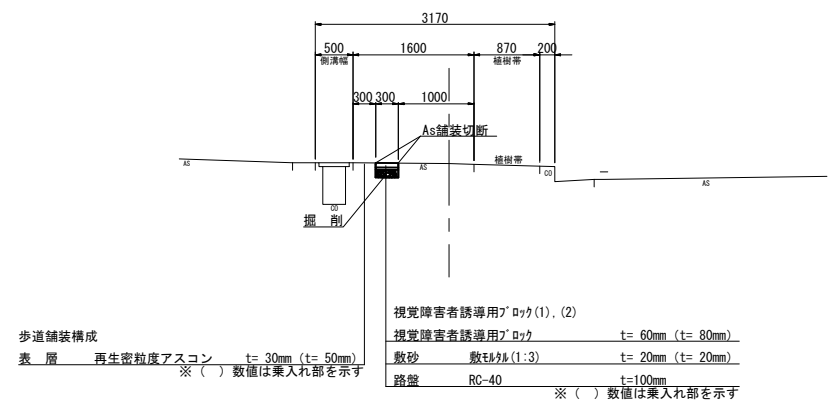
主要地方道 松阪久居線 ・ 市道 久居大手線

乗入部標準



- ・平坦部については、1.0~1.5%の横断勾配とすること。
- ・平坦部は、有効幅員を2.0m以上確保すること。
- ・すりつけ勾配は15%以下とする。
- ・すりつけ勾配が15%をこえる場合は、すりつけ勾配を15%とし、可能な限り平坦部の有効幅員を広くすること。

5-5



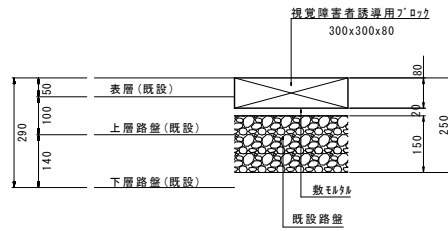
※この図面はA1サイズを原寸とする。

工事名	令和元年度南道線第12号 津市久居アルスプラザ整備事業に伴う道路修繕(舗装)工事(その2)		
施工箇所名	津市久居新町ほか2町 地内		
図面の種類	標準横断面図		
縮尺	S=1:50	図面番号	3/6
事務所名	津市建設部 津南工事事務所		

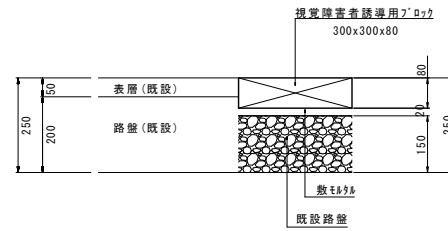
各種構造図

視覚障害者誘導用ブロック(1)
S=1:10

【県道・乗入部】



【市道・乗入部】

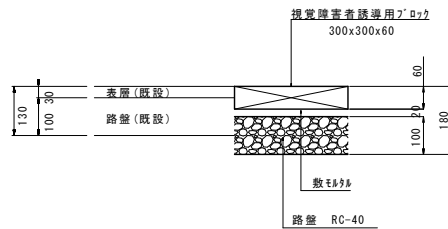


視覚障害者誘導用ブロック(1) 100.0m2当たり

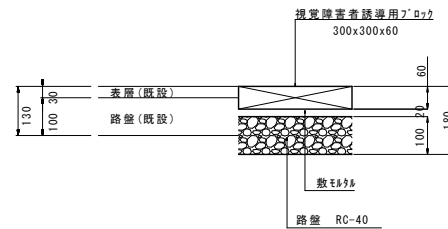
名称	規格	単位	数量	適要
視覚障害者誘導用ブロック	300×300×80	枚	1129.00	
敷き砂	1:3	m ³	2.00	
基面整正		m ²	100.00	

視覚障害者誘導用ブロック(2)
S=1:10

【県道・標準部】



【市道・標準部】

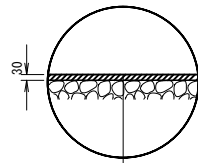


視覚障害者誘導用ブロック(2) 100.0m2当たり

名称	規格	単位	数量	適要
視覚障害者誘導用ブロック	300×300×60	枚	1129.00	
敷き砂	1:3	m ³	2.00	
路盤	RC-40	m ²	100.00	
基面整正		m ²	100.00	

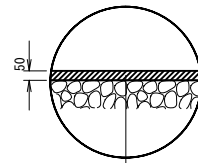
舗装構成図
S=1:20

歩道(標準部)
【県道】



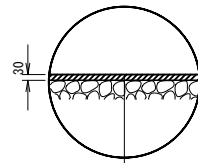
表層(2) 再生密粒度As(13) 2.20t/m³ t=3cm
As乳剤 プライムコート(PK-3)
不陸整正(2) 補足材(RC-40) 平均t=2cm

歩道(乗入部)
【県道】



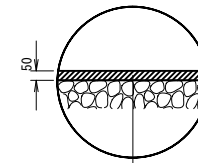
表層(1) 再生密粒度As(13) 2.35t/m³ t=5cm
As乳剤 プライムコート(PK-3)
不陸整正(1) 補足材(RM-30) 平均t=2cm

歩道(標準部)
【市道】



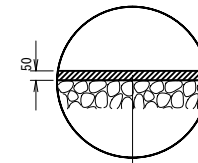
表層(2) 再生密粒度As(13) 2.20t/m³ t=3cm
As乳剤 プライムコート(PK-3)
不陸整正(2) 補足材(RC-40) 平均t=2cm

歩道(乗入部)
【市道】



表層(1) 再生密粒度As(13) 2.35t/m³ t=5cm
As乳剤 プライムコート(PK-3)
不陸整正(2) 補足材(RC-40) 平均t=2cm

車道
【市道】



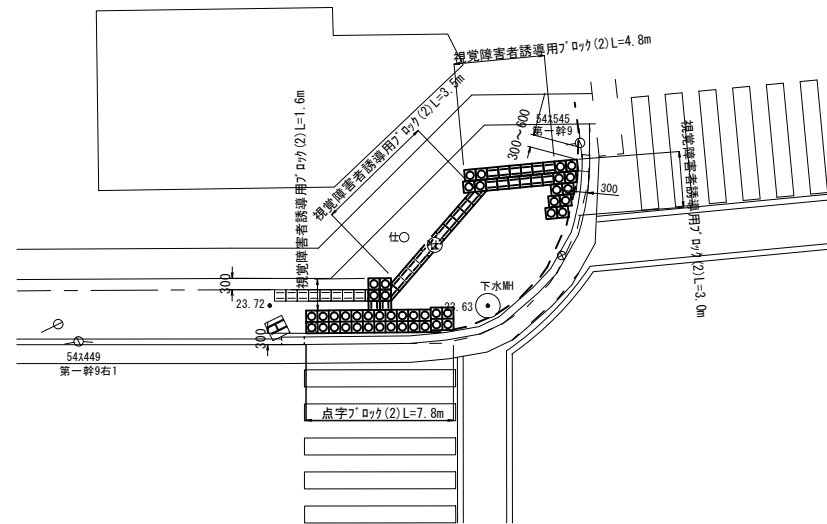
表層(3) 再生密粒度As(13) 2.35t/m³ t=5cm
As乳剤 プライムコート(PK-3)
不陸整正(3) 補足材(RC-40) 平均t=2cm

※この図面はA1サイズを原寸とする。

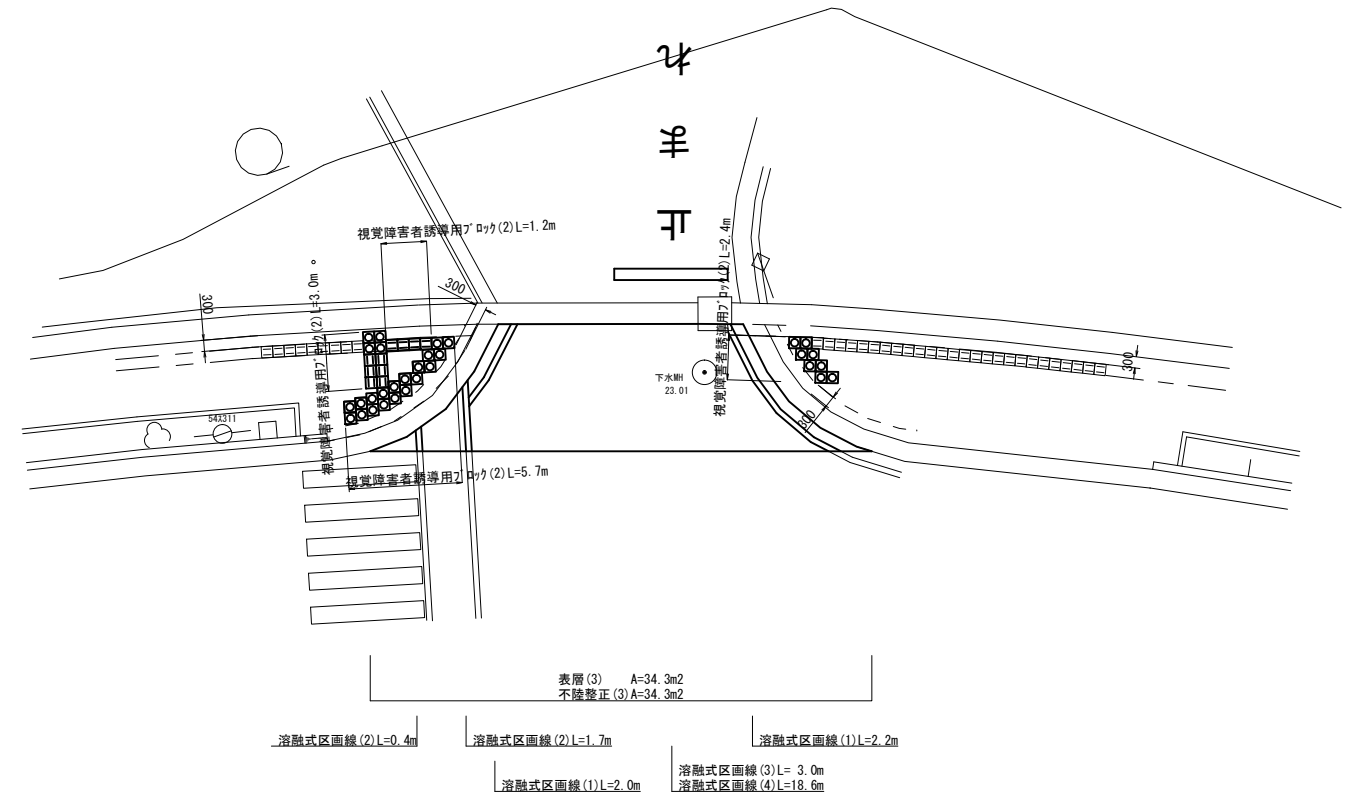
工事名	令和元年度南道線第12号 津市久居アルスプラザ整備事業に伴う道路修繕(舗装)工事(その2)		
施工箇所名	津市久居新町ほか2町地内		
図面の種類	各種構造図		
縮尺	図示	図面番号	4/6
事務所名	津市建設部 津南工事事務所		

視覚障害者誘導用ブロック詳細図(1/2)
(参考) S=1:100

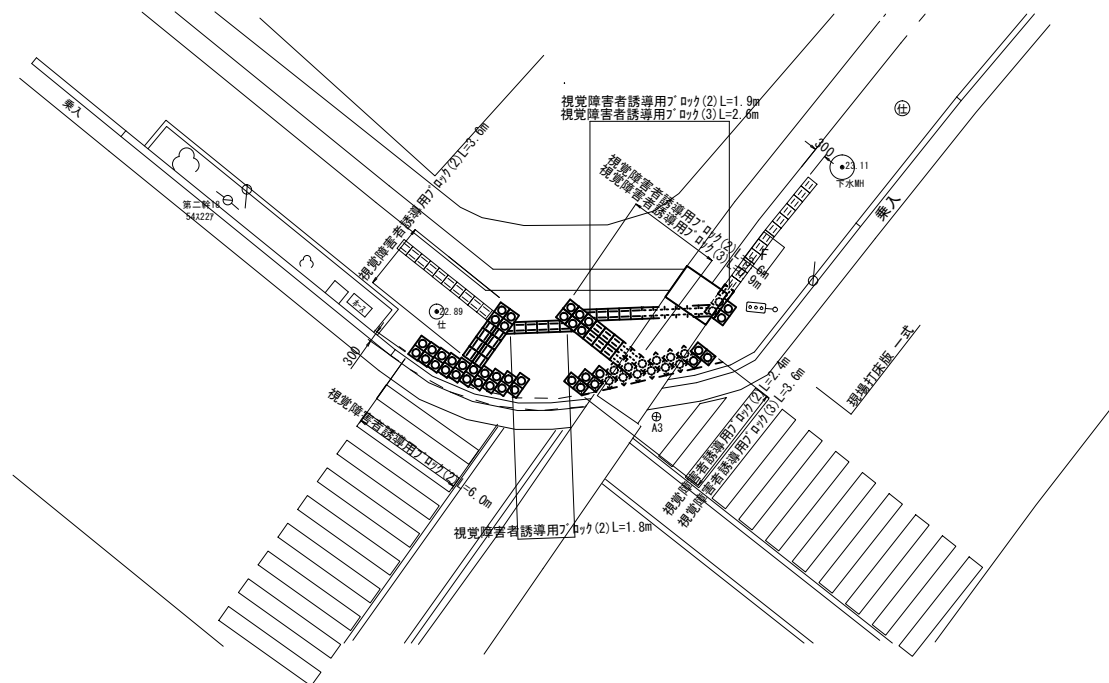
拡大①(県道交差点部)



拡大③(市道新町58号交差点部)

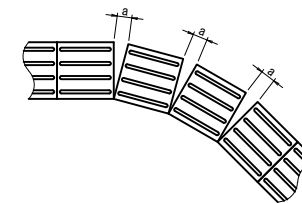


拡大②(県道市道交差点部)



屈折箇所設置

※a:10cm以下とすること。

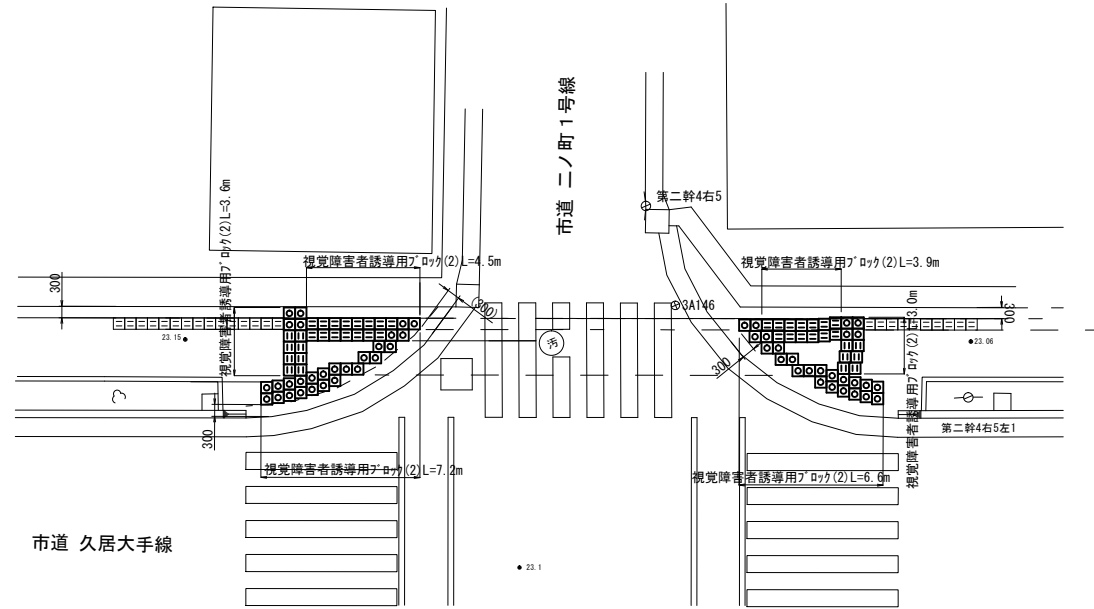


※この図面はA1サイズを原寸とする。

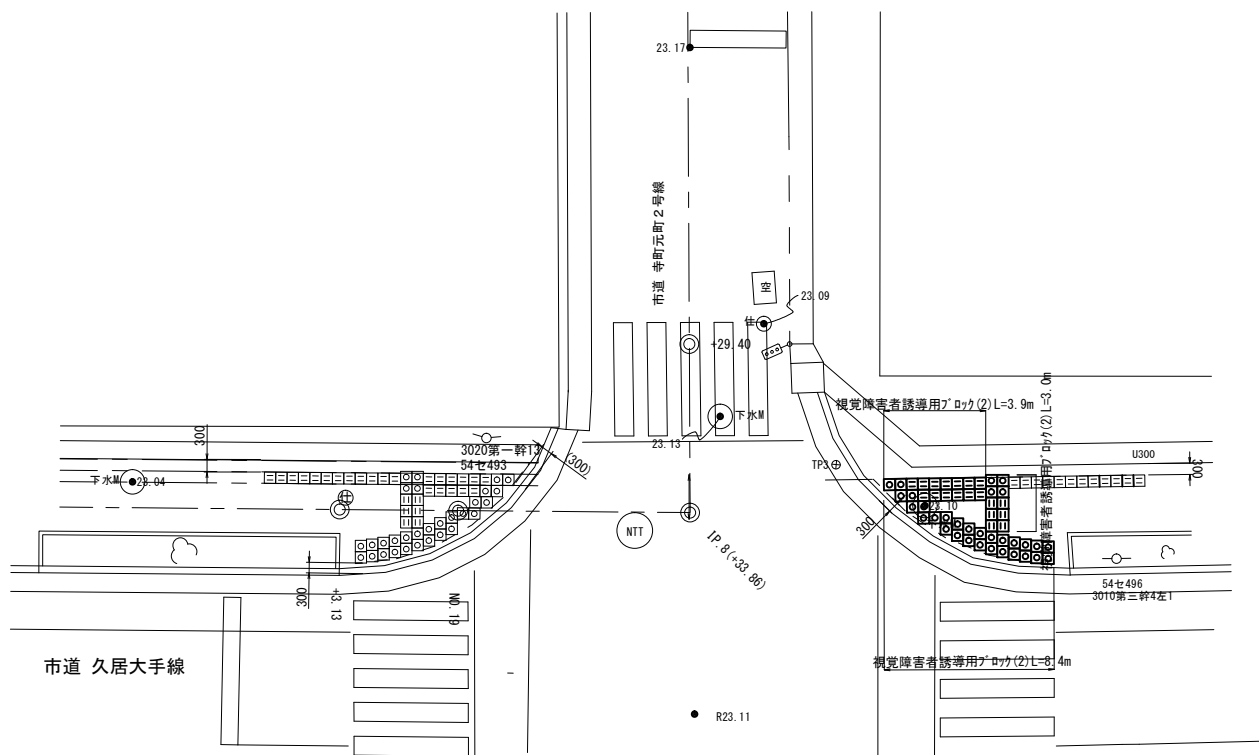
工事名	令和元年度南道線第12号 津市久居アルスプラザ整備事業に伴う 道路修繕(舗装)工事(その2)		
施工箇所名	津市久居新町ほか2町地内		
図面の種類	視覚障害者誘導用ブロック詳細図(1/2)		
縮尺	S=1:100	図面番号	5/6
事務所名	津市建設部 津南工事事務所		

視覚障害者誘導用ブロック詳細図(2/2)
(参考) S=1:100

拡大④(市道 二ノ町1号線交差点部)

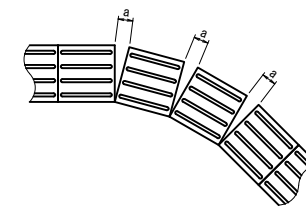


拡大⑤(市道 寺町元町2号線交差点部)



屈折箇所設置
S=1:20

※a: 10cm以下とすること。



※この図面はA1サイズを原寸とする。

工事名	令和元年度南道線第12号 津市久居アルスプラザ整備事業に伴う 道路修繕(舗装)工事(その2)		
施工箇所名	津市久居新町ほか2町 地内		
図面の種類	視覚障害者誘導用ブロック詳細図(2/2)		
縮尺	S=1:100	図面番号	6/6
事務所名	津市建設部 津南工事事務所		