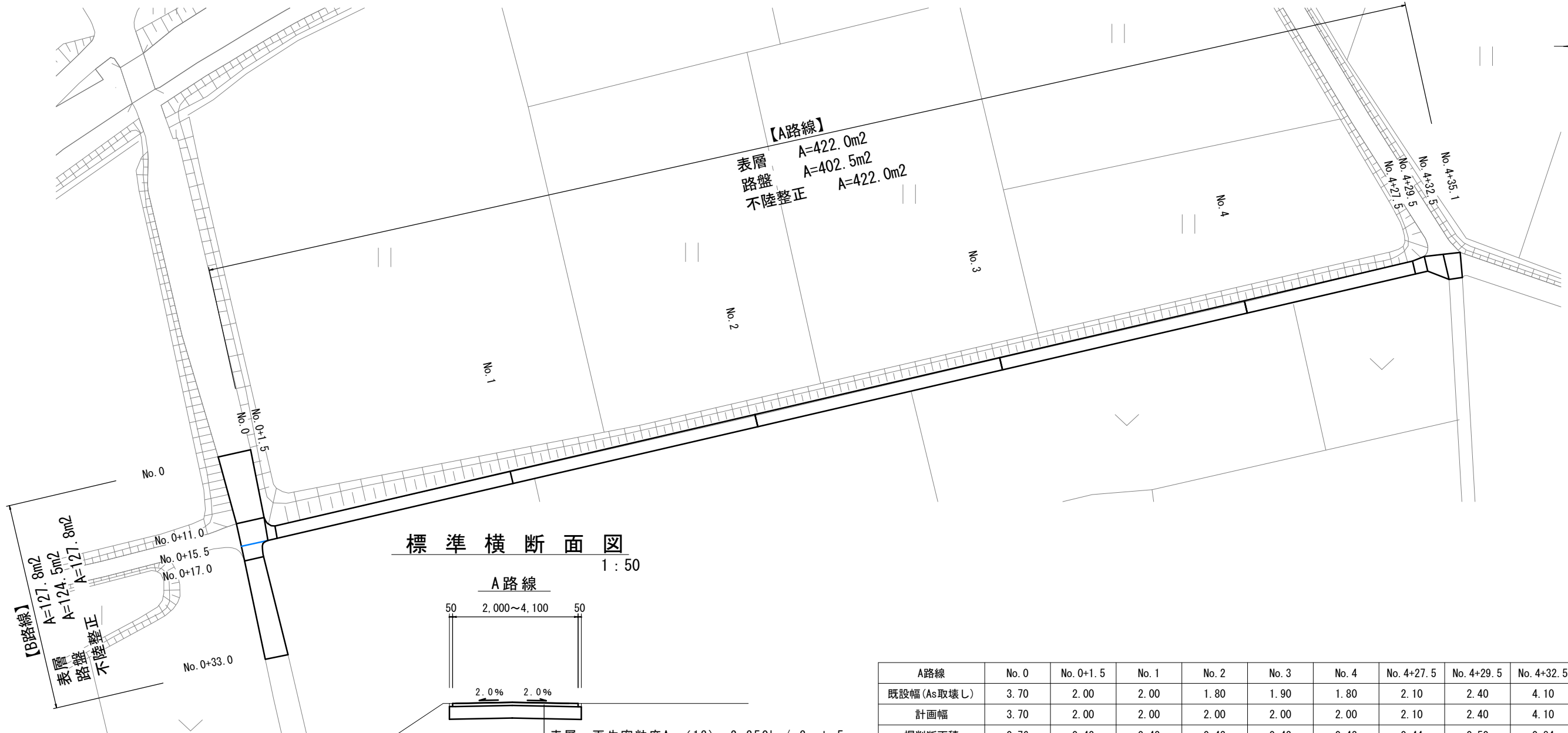



平面図

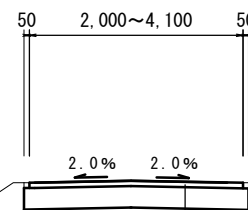
1:500



標準横断面図

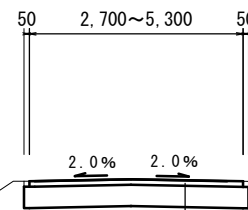
1:50

A路線



表層 再生密粒度As (13) 2,350kg/m³ t=5cm
 As乳剤 (PK-3)
 路盤 RC-40 t=20cm
 不陸修正 補足材なし

B路線



表層 再生密粒度As (13) 2,350kg/m³ t=5cm
 As乳剤 (PK-3)
 路盤 RC-40 t=20cm
 不陸修正 補足材なし

A路線	No. 0	No. 0+1.5	No. 1	No. 2	No. 3	No. 4	No. 4+27.5	No. 4+29.5	No. 4+32.5	No. 4+35.1
既設幅 (As取壊し)	3.70	2.00	2.00	1.80	1.90	1.80	2.10	2.40	4.10	4.00
計画幅	3.70	2.00	2.00	2.00	2.00	2.00	2.10	2.40	4.10	4.00
掘削断面積	0.76	0.42	0.42	0.42	0.42	0.42	0.44	0.50	0.84	0.82

B路線	No. 0	No. 0+11.0	No. 0+15.5	No. 0+17.0	No. 0+33.0
既設幅 (As取壊し)	5.30	4.50	3.90	3.10	2.70
計画幅	5.30	4.50	3.90	3.10	2.70
掘削断面積	1.10	0.92	0.80	0.64	0.56

※この図面はA2サイズを原寸とする。

工事名	令和2年度南道線第2号 戸木町地内道路改修(舗装)工事		
施工箇所名	津市 戸木町 地内		
図面の種類	平面図・標準横断面図		
縮尺	図示	図面番号	1 / 1
事業所名	津市建設部 津南工事事務所		