

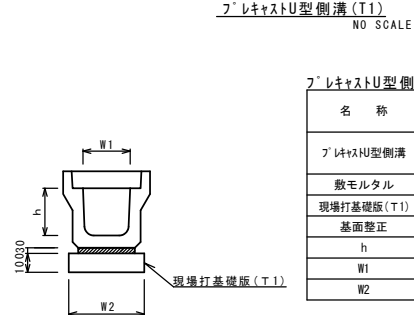
平面図

S=1:500



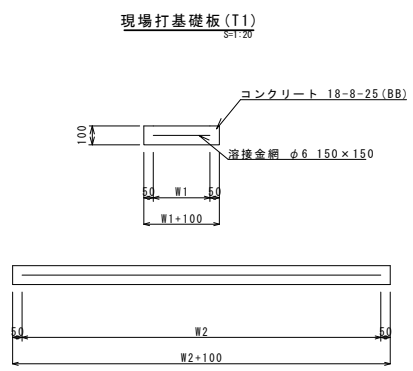
工法図

S=1:20



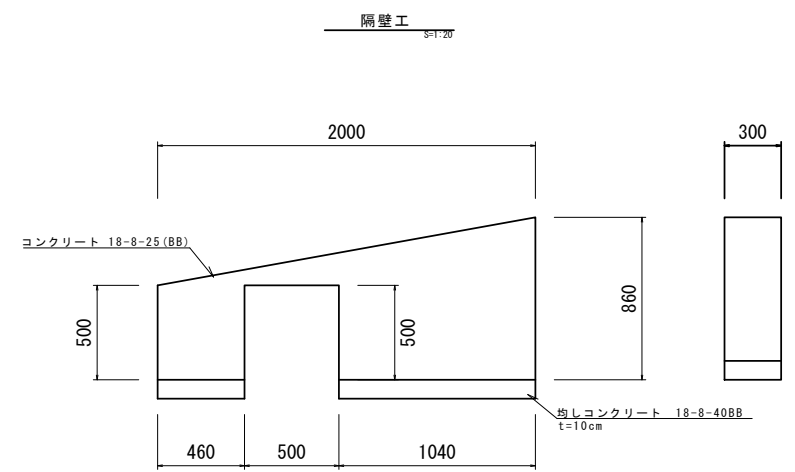
プレキャストU型側溝 (T1)

名称	規格	単位	数量	備考
プレキャストU型側溝	3種	名称別	500A	リサイクル製成製品
敷モルタル	1:3	m <sup>3</sup>	0.16	
現場打基礎板 (T1)	18-8-25 (BB)	m <sup>3</sup>	0.64	
基面修正		m <sup>2</sup>	6.40	
h		mm	500	
W1		mm	500	
W2		mm	640	



現場打基礎板 (T1)

名称	規格	単位	数量	備考
現場打基礎板	枚	(T1)	10.00	
コンクリート	18-8-25 (BB)	m <sup>3</sup>	1.28	
同上型枠		m <sup>2</sup>	3.36	
踏盤紙	クラフト紙	m <sup>2</sup>	12.80	
溶接金網	φ6 150×150	m <sup>2</sup>	10.26	
W1		mm	540	
W2		mm	1900	

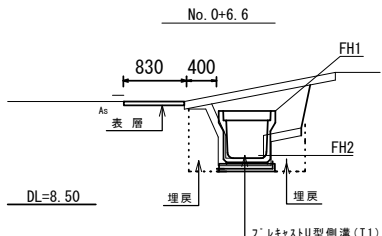


隔壁工

名称	規格	単位	数量	備考
コンクリート	18-8-25 (BB)	m <sup>3</sup>	3.33	
同上型枠		m <sup>2</sup>	22.20	
均しコンクリート	18-8-40 (BB)	m <sup>3</sup>	0.45	
同上型枠		m <sup>2</sup>	4.20	

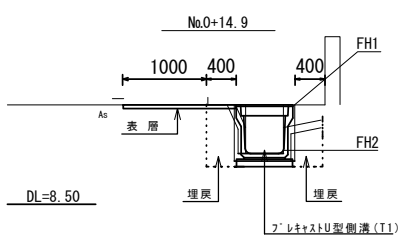
横断面図

S=1:50



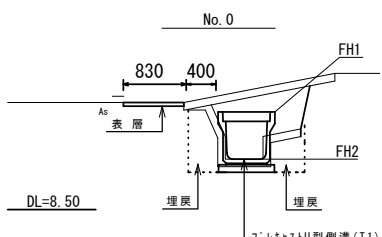
No.0+6.6

舗装版破砕	0.83	m
不陸修正	0.83	m
表層	0.83	m
床掘り	0.53	m <sup>2</sup>
埋戻し	0.96	m <sup>2</sup>
コガ+横道物取壊し(1)	0.22	m <sup>2</sup>
コガ+横道物取壊し(2)	0.20	m <sup>2</sup>
FH1	9.77	
FH2	9.14	



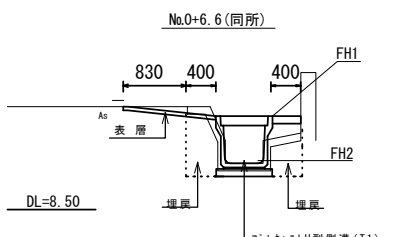
No.0+14.9

舗装版破砕	1.40	m
不陸修正	1.00	m
表層	1.40	m
床掘り	0.61	m <sup>2</sup>
埋戻し	0.66	m <sup>2</sup>
コガ+横道物取壊し(1)	0.22	m <sup>2</sup>
コガ+横道物取壊し(2)	-	m <sup>2</sup>
FH1	9.80	
FH2	9.17	



No.0

舗装版破砕	0.83	m
不陸修正	0.83	m
表層	0.83	m
床掘り	0.53	m <sup>2</sup>
埋戻し	0.96	m <sup>2</sup>
コガ+横道物取壊し(1)	0.22	m <sup>2</sup>
コガ+横道物取壊し(2)	0.20	m <sup>2</sup>
FH1	9.75	
FH2	9.12	

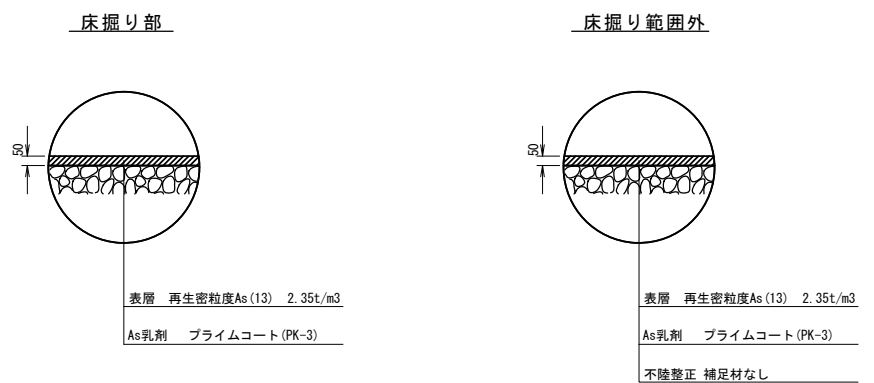


No.0+6.6 (同所)

舗装版破砕	1.23	m
不陸修正	0.83	m
表層	1.23	m
床掘り	0.53	m <sup>2</sup>
埋戻し	0.65	m <sup>2</sup>
コガ+横道物取壊し(1)	0.22	m <sup>2</sup>
コガ+横道物取壊し(2)	-	m <sup>2</sup>
FH1	9.77	
FH2	9.14	

舗装構成図

S=1:20

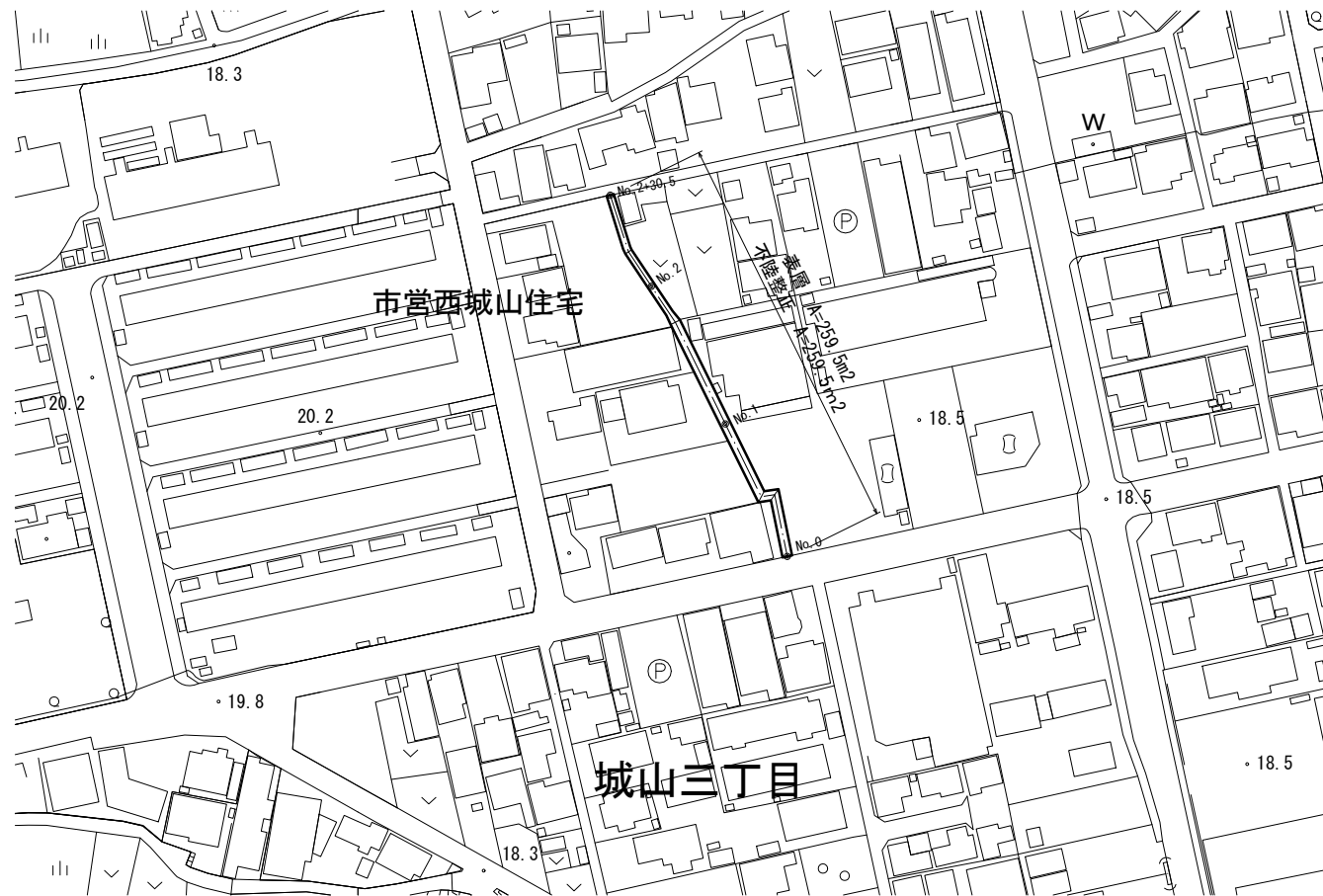


1号工事箇所  
※この図面はA1サイズを原寸とする。

工事名	令和2年度南道第3号 藤方及び城山三丁目地内道路改修(舗装)工事
施工箇所名	津市藤方及び城山三丁目地内
図面の種類	平面図、横断面図、工法図
縮尺	図示 図面番号 1 / 2
事業所名	津市建設部津南工事事務所

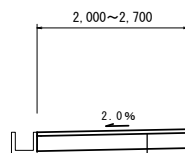
# 平面図

S=1:1000



# 標準断面図

1:50



表層 再生密粒度As (13) 2.350kg/m<sup>3</sup> t=5cm  
 As乳剤 (PK-3)  
 路盤 RC-40 t=20cm  
 不陸整正 補足材なし

測点	No. 0	No. 0+15.2	No. 0+20.0	No. 1	No. 1+18.0	No. 1+20.0	No. 1+32.0	No. 2	No. 2+15.0	No. 2+20.0	No. 2+30.5		
計画幅	2.30	2.25	2.30	2.30	2.85	2.70	2.70	2.65	2.30	2.05	2.40	2.00	2.25
掘削断面積	0.46	0.45	0.46	0.46	0.57	0.54	0.54	0.53	0.46	0.41	0.48	0.40	0.45

2号工事箇所  
 ※この図面はA1サイズを原寸とする。

工事名	令和2年度南道維第3号 藤方及び城山三丁目地内道路改修(舗装)工事		
施工箇所名	津市藤方及び城山三丁目地内		
図面の種類	平面図、横準断面図		
縮尺	図示	図面番号	2 / 2
事業所名	津市建設部津南工事事務所		