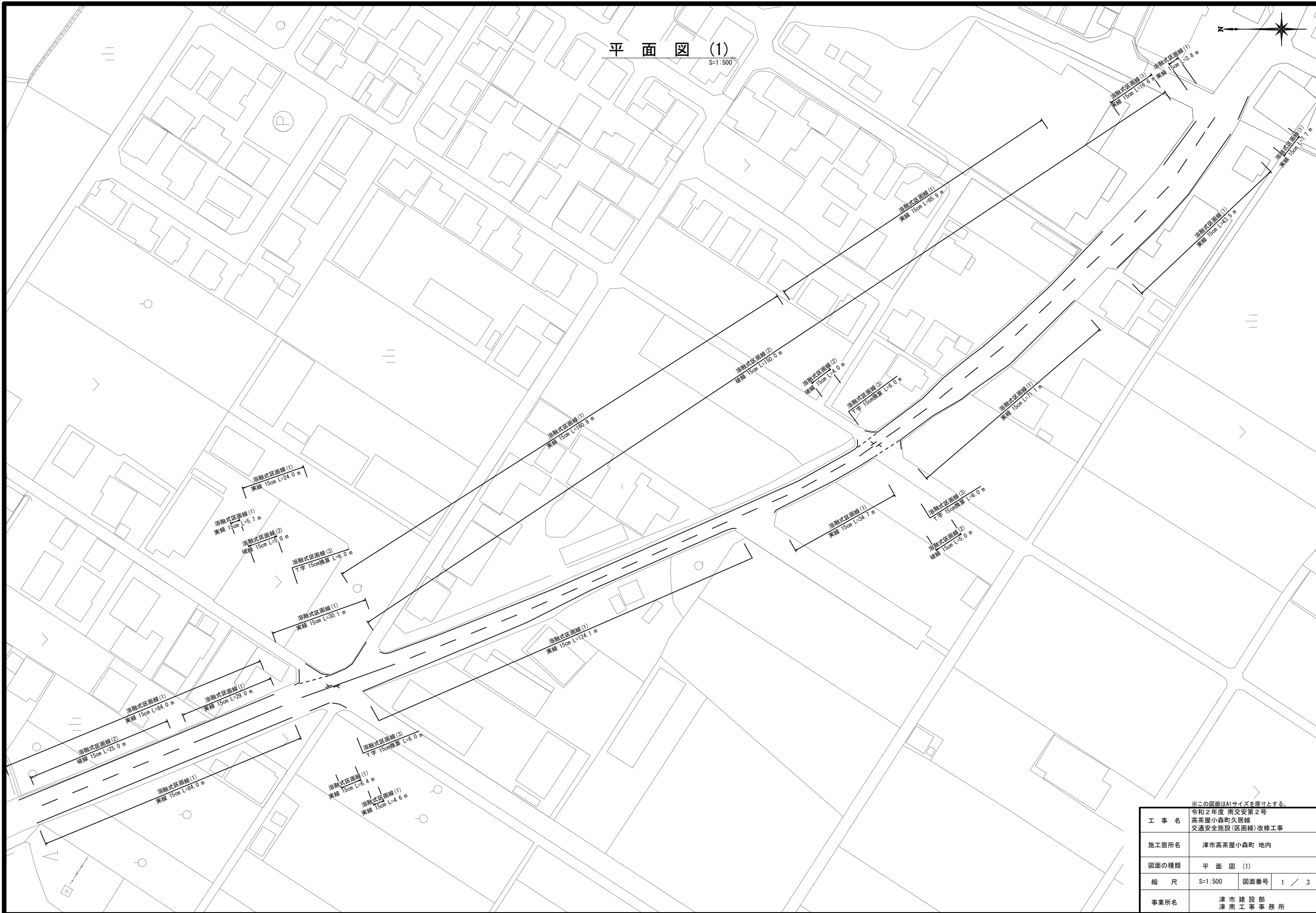


平面図 (1)

S=1:500

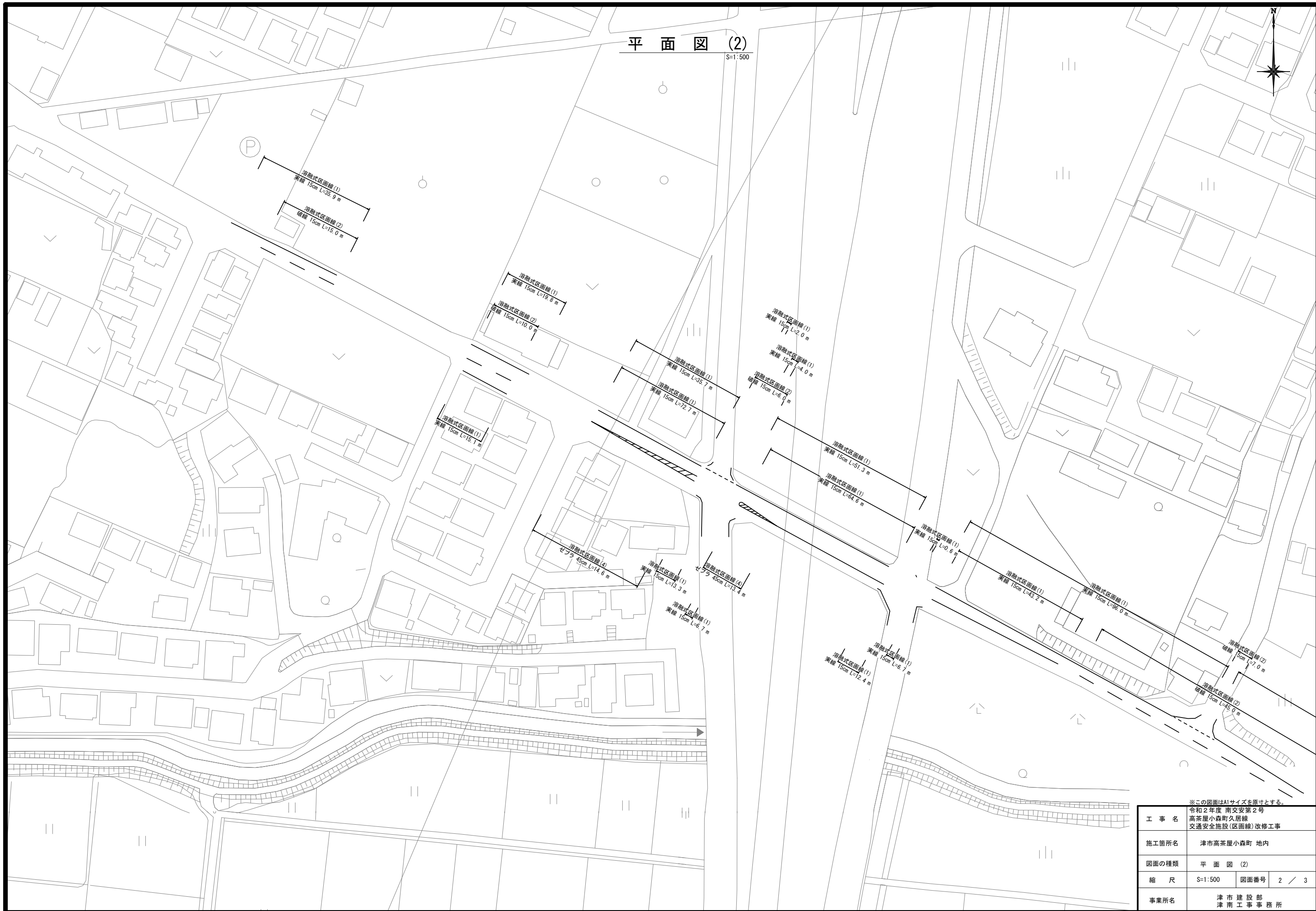


※この図面はA1サイズを原寸とする。

工事名	令和2年度 南交安第2号 高茶屋小森町久居線 交通安全施設(区画線)改修工事		
施工箇所名	津市高茶屋小森町 地内		
図面の種類	平面図 (1)		
縮尺	S=1:500	図面番号	1 / 3
事業所名	津市建設部 津南工事事務所		

平面図 (2)

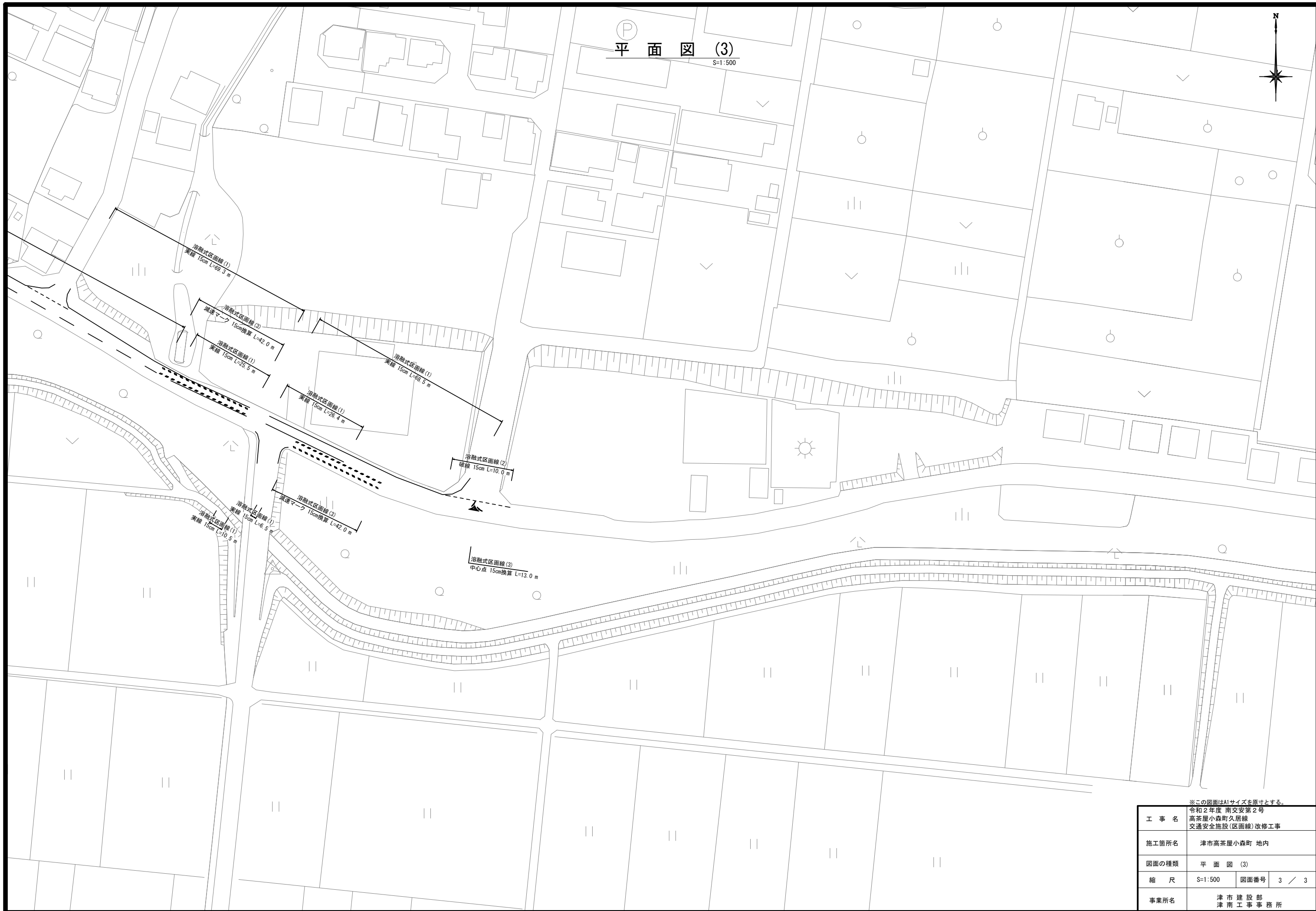
S=1:500



※この図面はA1サイズを原寸とする。

工事名	令和2年度 南交安第2号 高茶屋小森町久居線 交通安全施設(区画線)改修工事		
施工箇所名	津市高茶屋小森町 地内		
図面の種類	平面図 (2)		
縮尺	S=1:500	図面番号	2 / 3
事業所名	津市建設部 津南工事事務所		

平面図 (3)
S=1:500



※この図面はA1サイズを原寸とする。

工事名	令和2年度 南交安第2号 高茶屋小森町久居線 交通安全施設(区画線)改修工事		
施工箇所名	津市高茶屋小森町 地内		
図面の種類	平面図 (3)		
縮尺	S=1:500	図面番号	3 / 3
事業所名	津市建設部 津南工事事務所		