
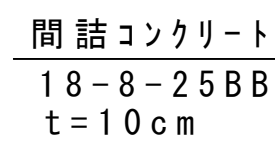


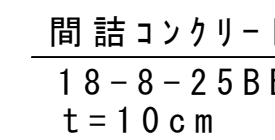
S=1 : 500



S=1:20



床掘り	0.36m2
埋戻	0.24m2
Con構造物取壊し(鉄筋)	0.08m2
間詰コンクリート	0.01m2



床掘り	0.20m2
埋戻	0.24m2
Con構造物取壊し(鉄筋)	0.18m2
間詰コンクリート	0.01m2

測点	No. 0	No. 1	No. 1+12.0
FH	75.104	75.106	75.110

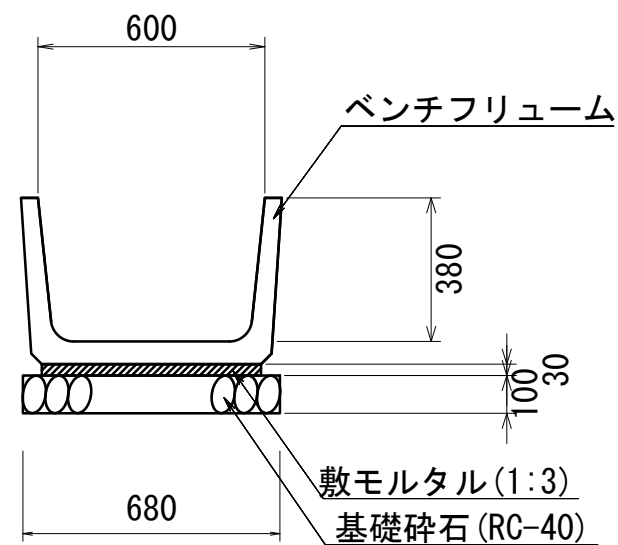
※この図面はA1サイズを原寸とする。

工 事 名	令和2年度農基補第1号 白山町真見地内水路改修工事		
施工箇所名	津市白山町真見地内		
図面の種類	平面図・横断面図		
縮 尺	図示	図面番号	1/6
事業所名	津市農林水産部農業基盤整備課		

工法図

S=1:20

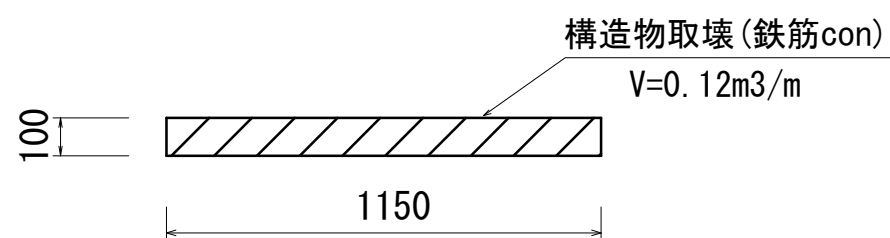
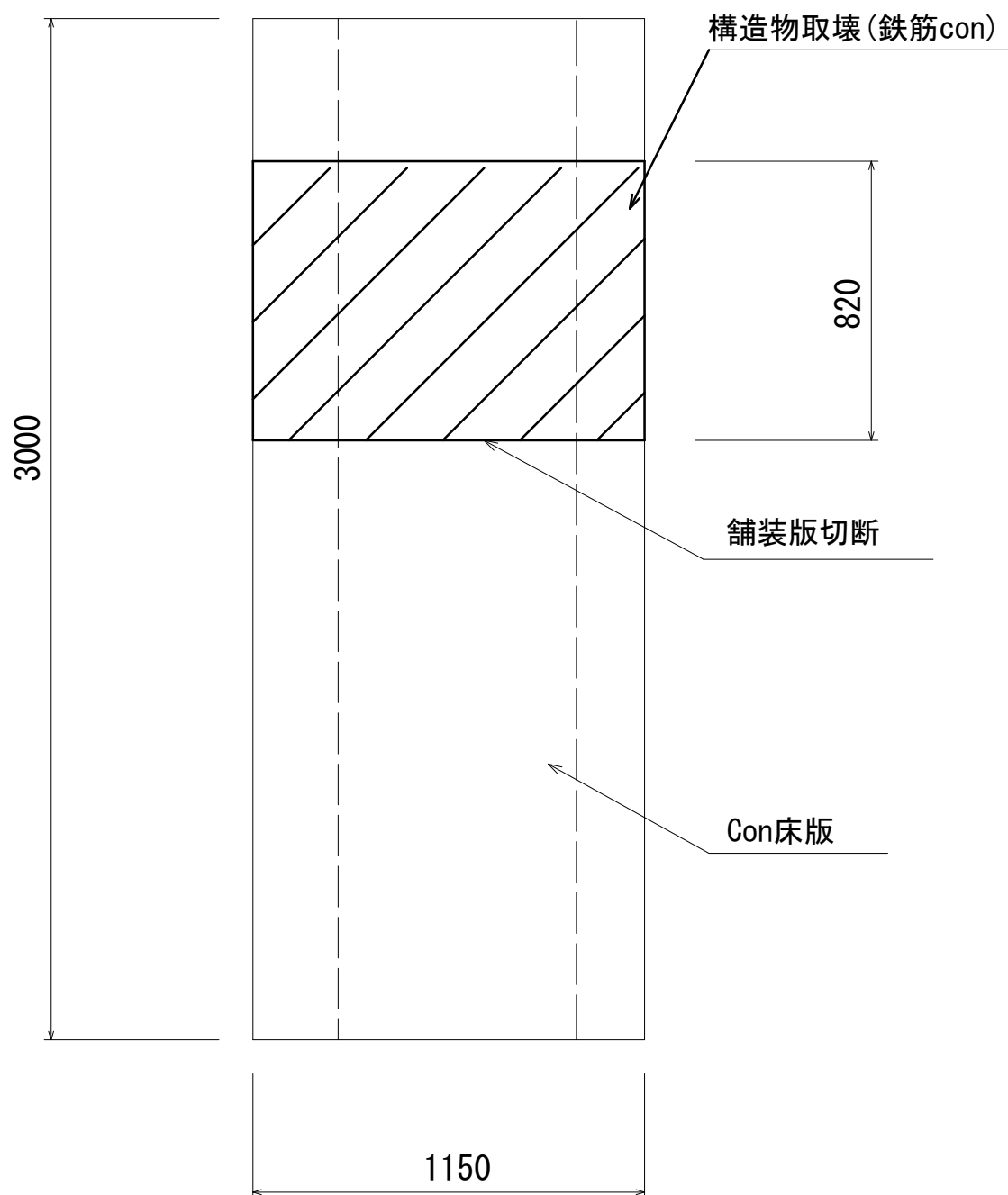
鉄筋コンクリートベンチリウム (BF600)



鉄筋コンクリートベンチリウム					10.0m当り
名 称	規 格	単 位	数 量	摘 要	
鉄筋コンクリートベンチリウム	2種 600×380 ソケット付	個	5.0	参考重量: 400kg/本	
敷モルタル	1:3	m ³	0.17		
基 礎 砕 石	RC-40 t=10cm	m ²	6.80		
基面整正		m ²	6.80		

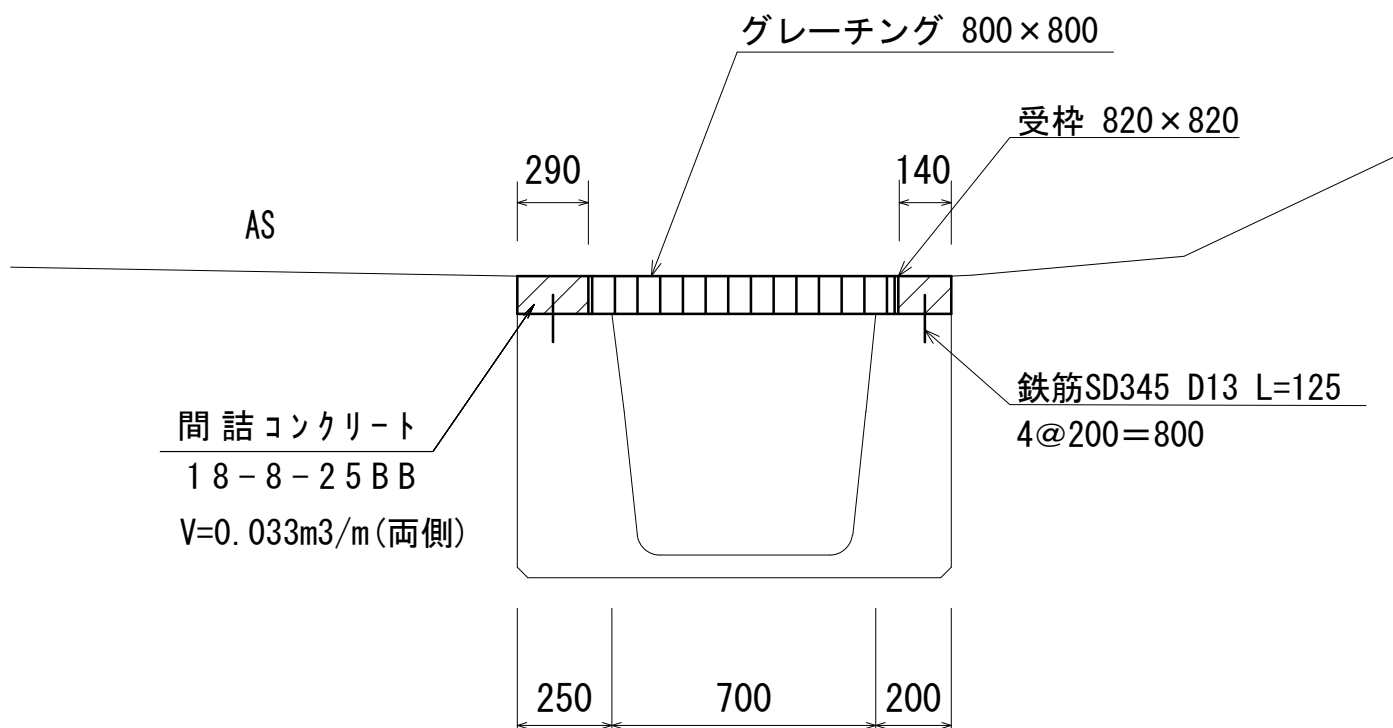
コンクリート構造物取壊し(グレーチング部)

平面図



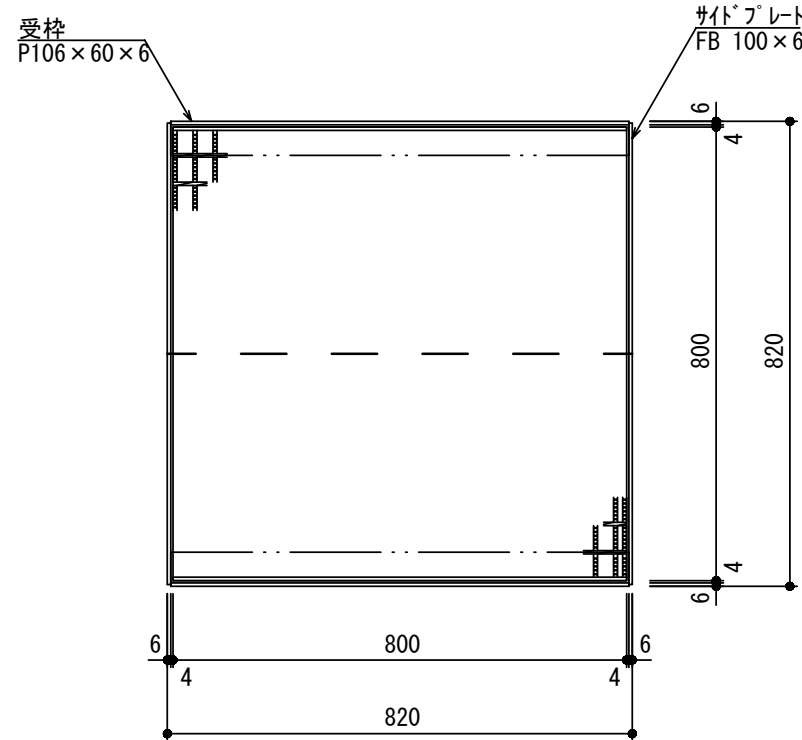
取壊延長 L=0.82m

断面図

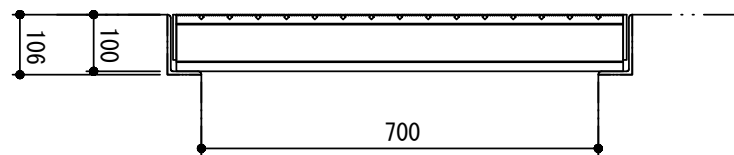


水路蓋

平面図



断面図



グレーチング蓋					1式当り
名 称	規 格	単 位	数 量	摘 要	
グレーチング蓋	T-20 普通目 受枠含む	枚	1.0	2分割	
鉄筋	鉄筋SD345 D13 L=125	kg	1.0		
コンクリート削孔		孔	8.0		

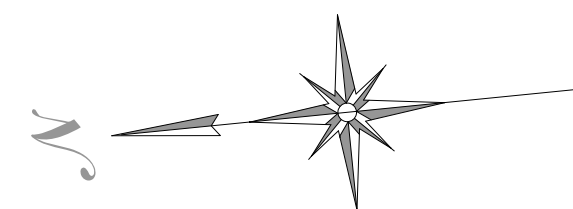
1号工事箇所

※この図面はA1サイズを原寸とする。

工 事 名	令和2年度農基補第1号 白山町真見地内水路改修工事		
施工箇所名	津市白山町真見地内		
図面の種類	工法図		
縮 尺	図示	図面番号	2/6
事業所名	津市農林水産部農業基盤整備課		

平面図

S=1:500



2号工事箇所

※この図面はA1サイズを原寸とする。

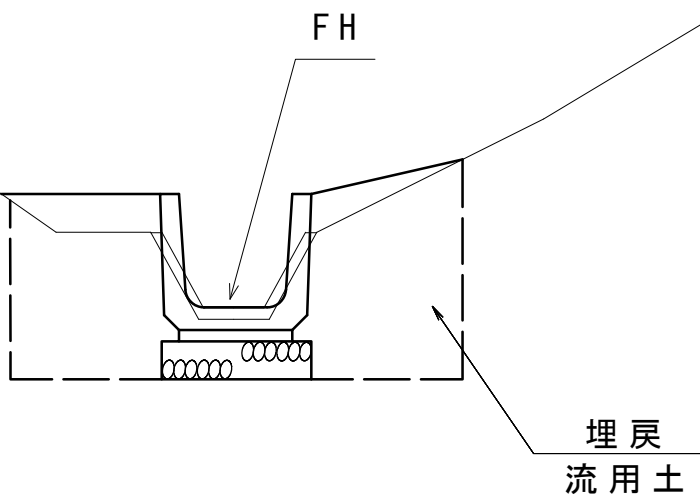
工 事 名	令和2年度農基補第1号 白山町真見地内水路改修工事		
施工箇所名	津市白山町真見地内		
図面の種類	平面図		
縮 尺	図示	図面番号	3/6
事業所名	津市農林水産部農業基盤整備課		

横断面図

S=1:20

No. 0

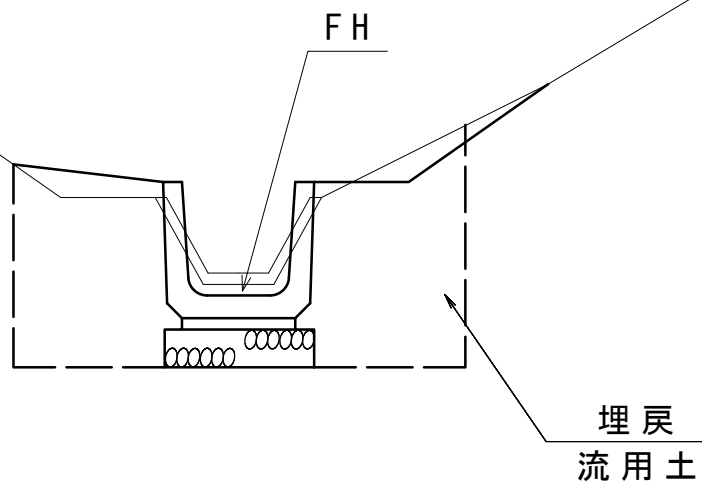
GH=4. 882
FH=4. 882



床掘り	0. 42m2
埋戻	0. 37m2
Con構造物取壊し(鉄筋)	0. 02m2

(No. 1+10. 0(同所)～)No. 2

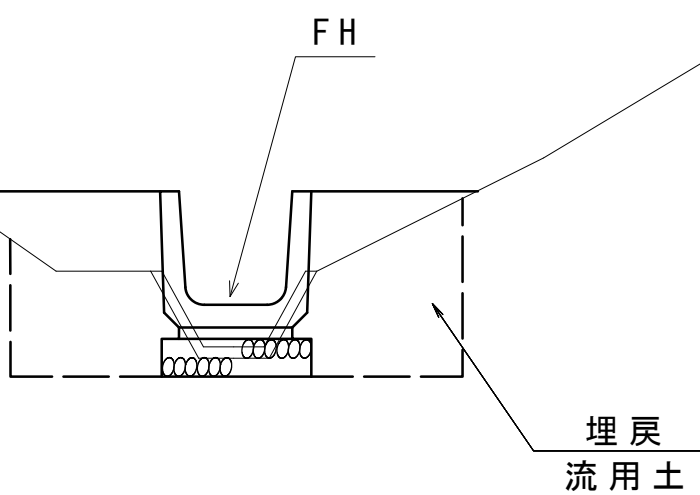
GH=6. 540
FH=6. 482



床掘り	0. 51m2
埋戻	0. 42m2
Con構造物取壊し(鉄筋)	0. 02m2

No. 1

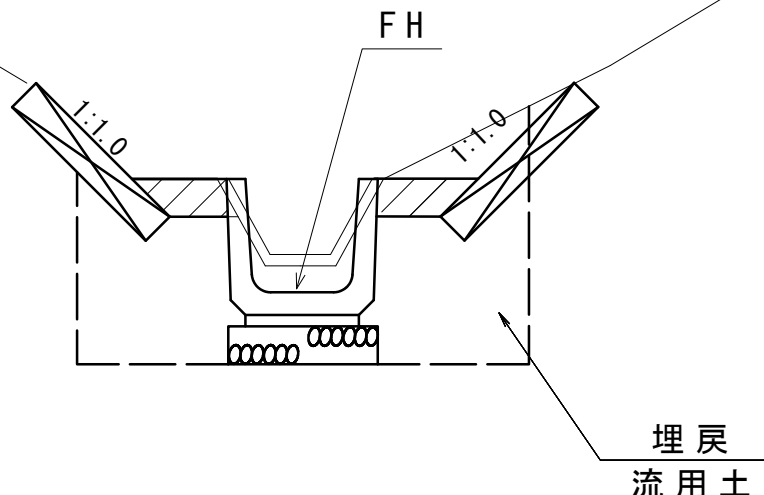
GH=5. 172
FH=5. 282



床掘り	0. 30m2
埋戻	0. 41m2
Con構造物取壊し(鉄筋)	0. 02m2

(No. 2(同所)～)No. 2+10. 0

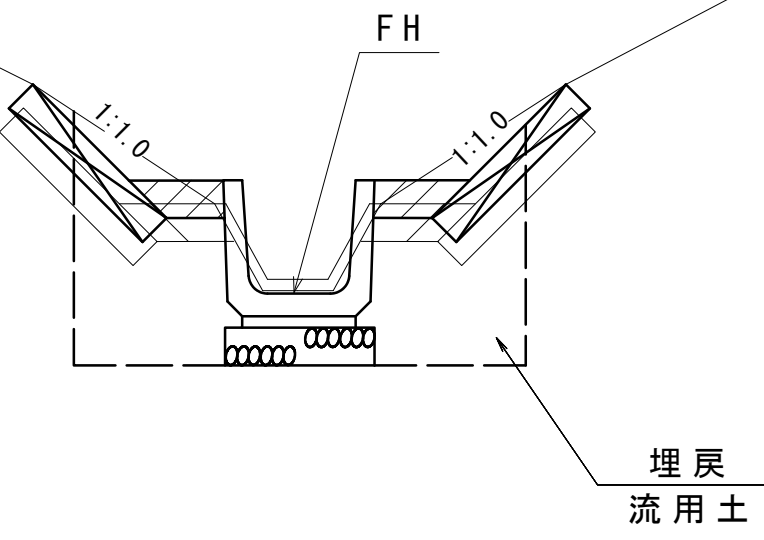
GH=7. 574
FH=7. 482



床掘り	0. 44m2
埋戻	0. 32m2
Con構造物取壊し(鉄筋)	0. 11m2
Con構造物取壊し(無筋)	0. 04m2

(No. 1(同所)～)No. 1+10. 0

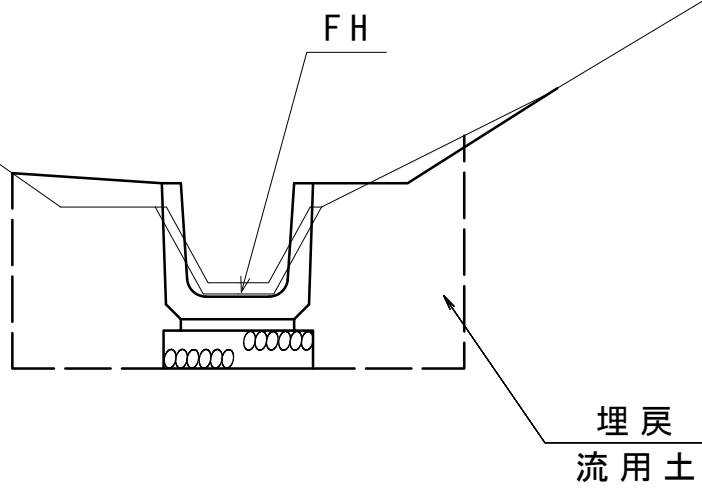
GH=6. 320
FH=6. 282



床掘り	0. 36m2
埋戻	0. 32m2
Con構造物取壊し(鉄筋)	0. 11m2
Con構造物取壊し(無筋)	0. 04m2

(No. 2+10. 0(同所)～)No. 2+18. 0

GH=7. 670
FH=7. 642



床掘り	0. 48m2
埋戻	0. 41m2
Con構造物取壊し(鉄筋)	0. 02m2

測点	No. 0	No. 1	No. 1+10. 0	No. 2	No. 2+10. 0	No. 2+18. 0
GH	4. 882	5. 172	6. 320	6. 540	7. 574	7. 670
FH	4. 882	5. 282	6. 282	6. 482	7. 482	7. 642

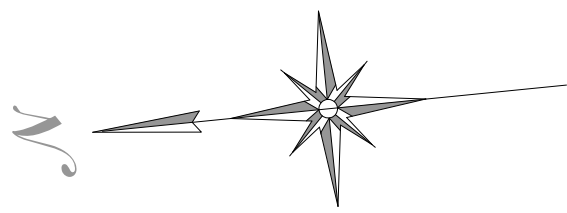
2号工事箇所

※この図面はA1サイズを原寸とする。

工 事 名	令和2年度農基補第1号 白山町真見地内水路改修工事		
施工箇所名	津市白山町真見地内		
図面の種類	横断面図		
縮 尺	図示	図面番号	4/6
事業所名	津市農林水産部農業基盤整備課		


仮設工平面図(参考)

S=1:500



敷鉄板標準図(参考)

S=1:20



2号工事箇所

※この図面はA1サイズを原寸とする。

工 事 名	令和2年度農基補第1号 白山町真見地内水路改修工事		
施工箇所名	津市白山町真見地内		
図面の種類	仮設工平面図(参考)		
縮 尺	図示	図面番号	6/6
事業所名	津市農林水産部農業基盤整備課		