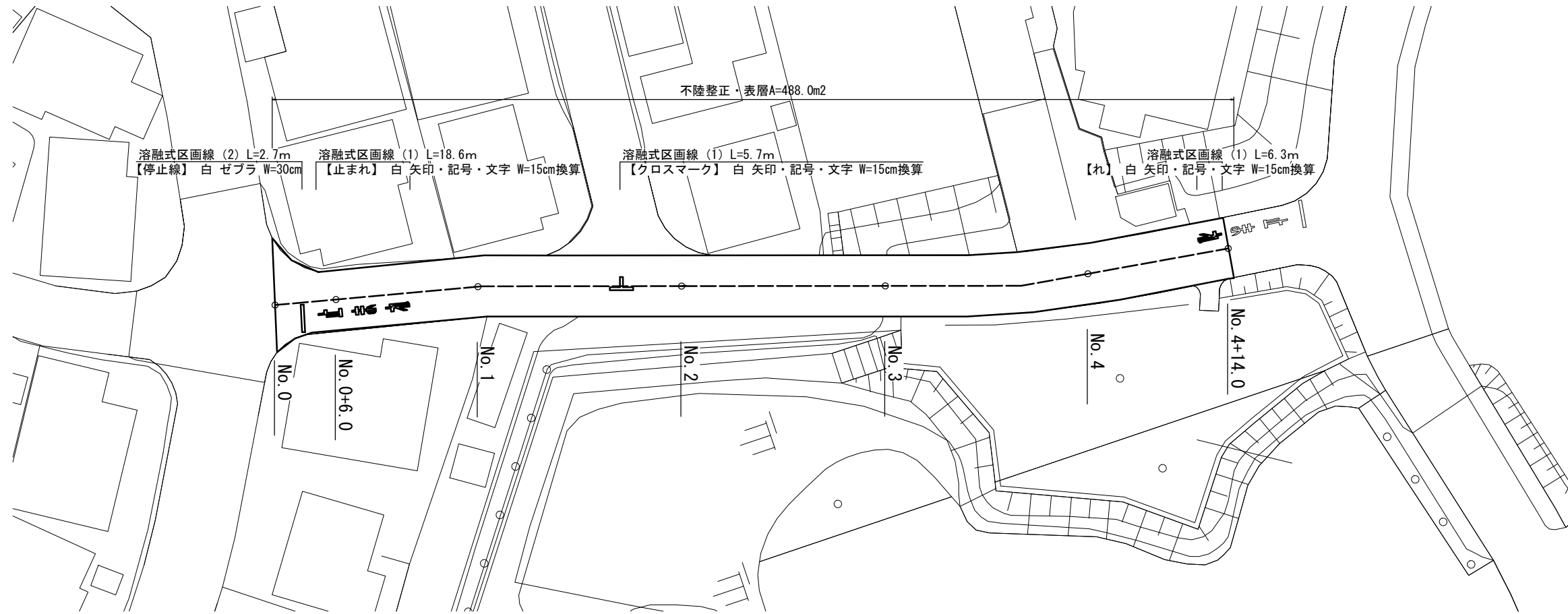


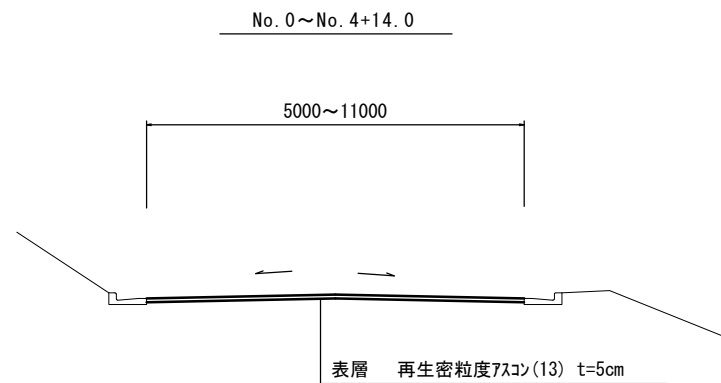
平面図

S=1:250



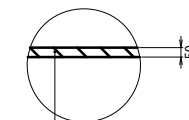
標準横断面図

S=1:50



舗装工断面図

S=1:20



表層：再生密粒度As(13) 2350kg/m<sup>3</sup> t=5cm  
As乳剤：(PK-3)  
不陸整正：補足材あり t=平均2cm (RC-40)

名称	単位	No.0	No.0+6.0	No.1	No.2	No.3	No.4	No.4+14.0
舗装版破砕・不陸整正・表層	m	11.00	5.00	5.00	5.00	5.00	5.00	5.00

※この図面はA1サイズを原寸とする

工事名	令和6年度北道維第1号 垂水地内道路改修(舗装)工事		
施工箇所名	津市垂水地内		
図面の種類	平面図、標準横断面図、舗装工断面図		
縮尺	図示	図面番号	1/1
事業所名	津市建設部津北工事事務所		