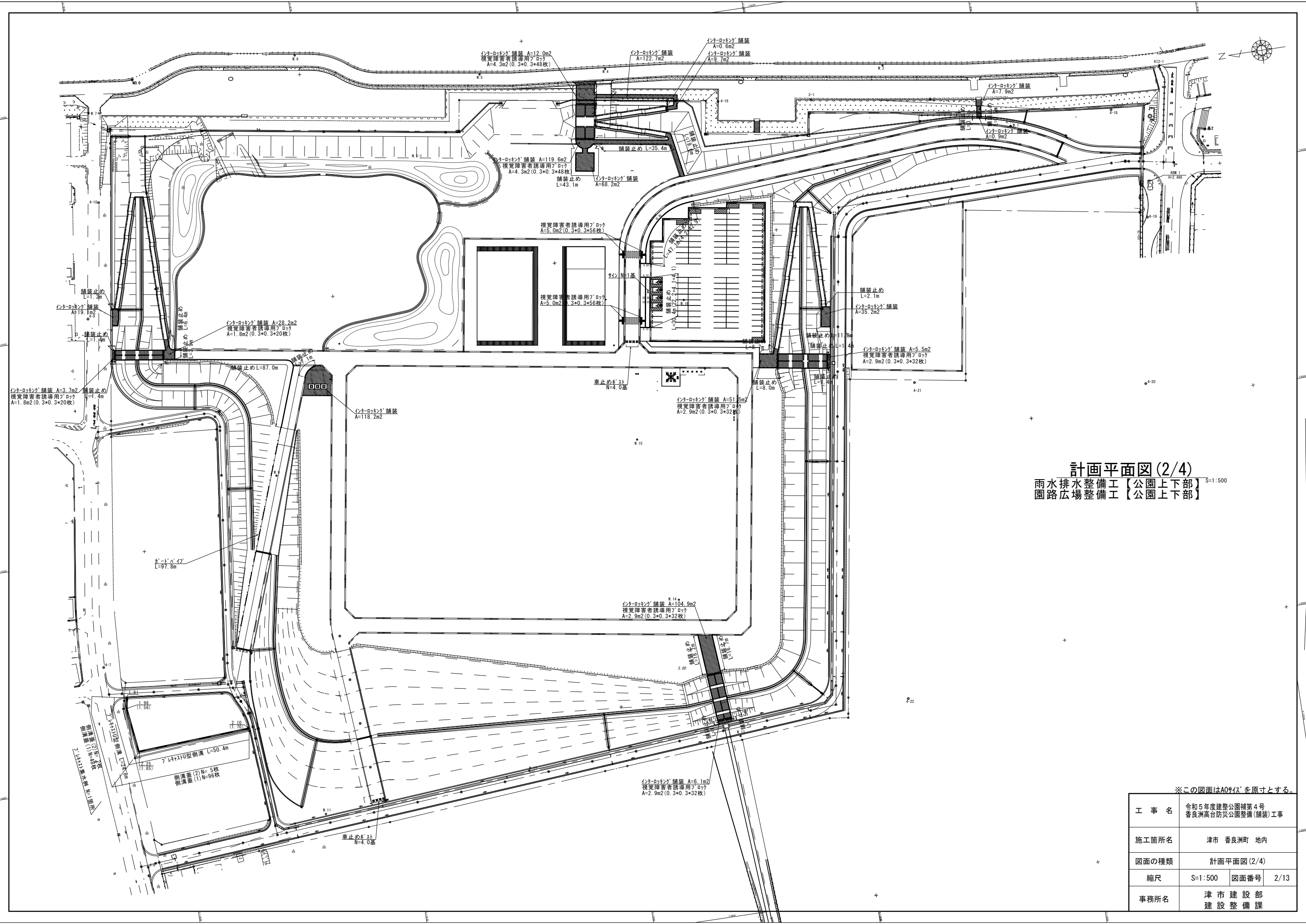


計画平面図(1/4)  
敷地造成工【公園上下部】  
S=1:500

※この図面はA0サイズを原寸とする。

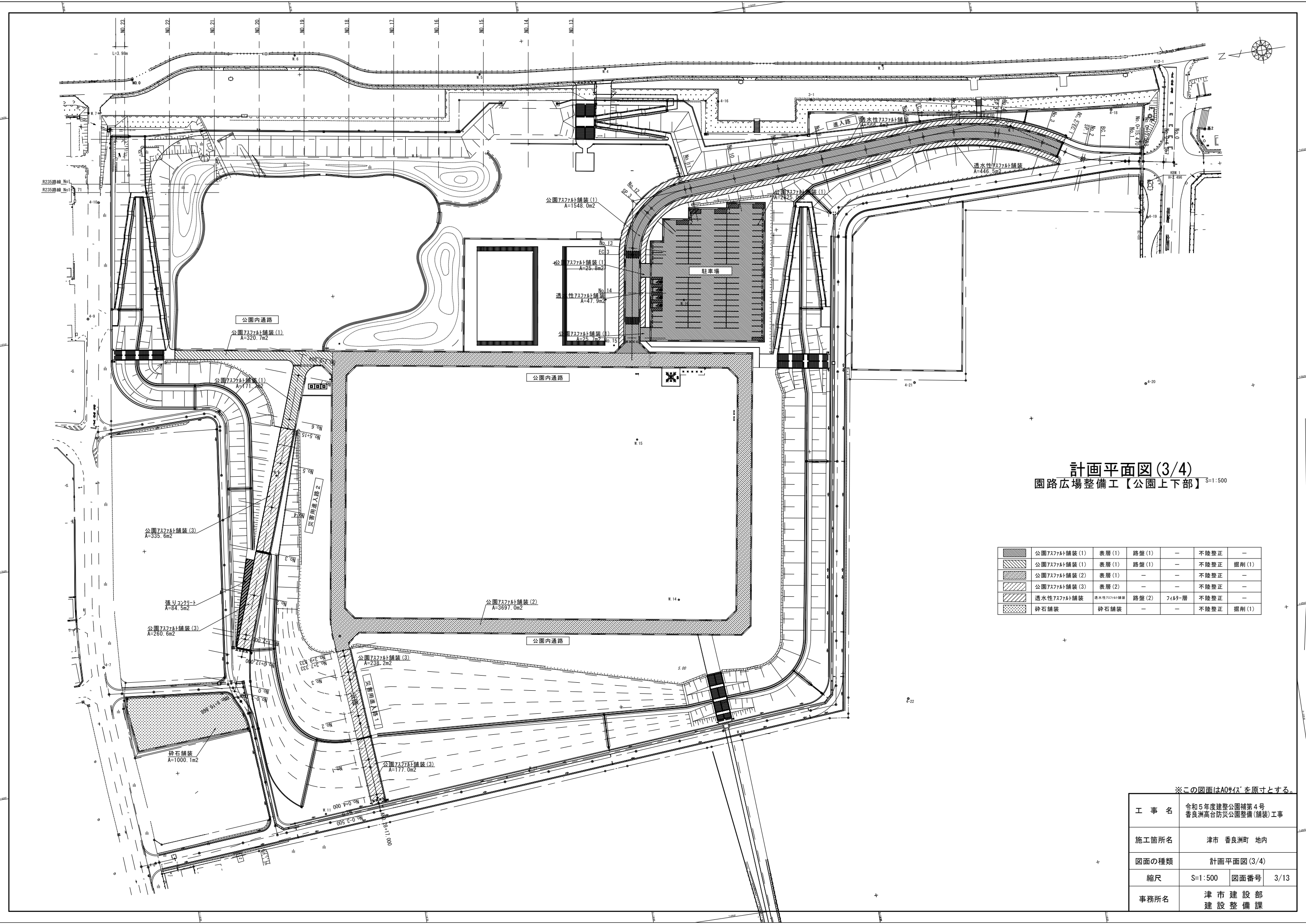
工 事 名	令和5年度建整公園補第4号 香良洲高台防災公園整備(舗装)工事		
施工箇所名	津市 香良洲町 地内		
図面の種類	計画平面図(1/4)		
縮尺	S=1:500	図面番号	1/13
事務所名	津市建設部 建設整備課		



計画平面図 (2/4)  
雨水排水整備工【公園上下部】  
園路広場整備工【公園上下部】  
S=1:500

※この図面はA0サイズを原寸とする。

工 事 名	令和5年度建整公園補第4号 香良洲高台防災公園整備(舗装)工事		
施工箇所名	津市 香良洲町 地内		
図面の種類	計画平面図 (2/4)		
縮尺	S=1:500	図面番号	2/13
事務所名	津市建設部 建設整備課		

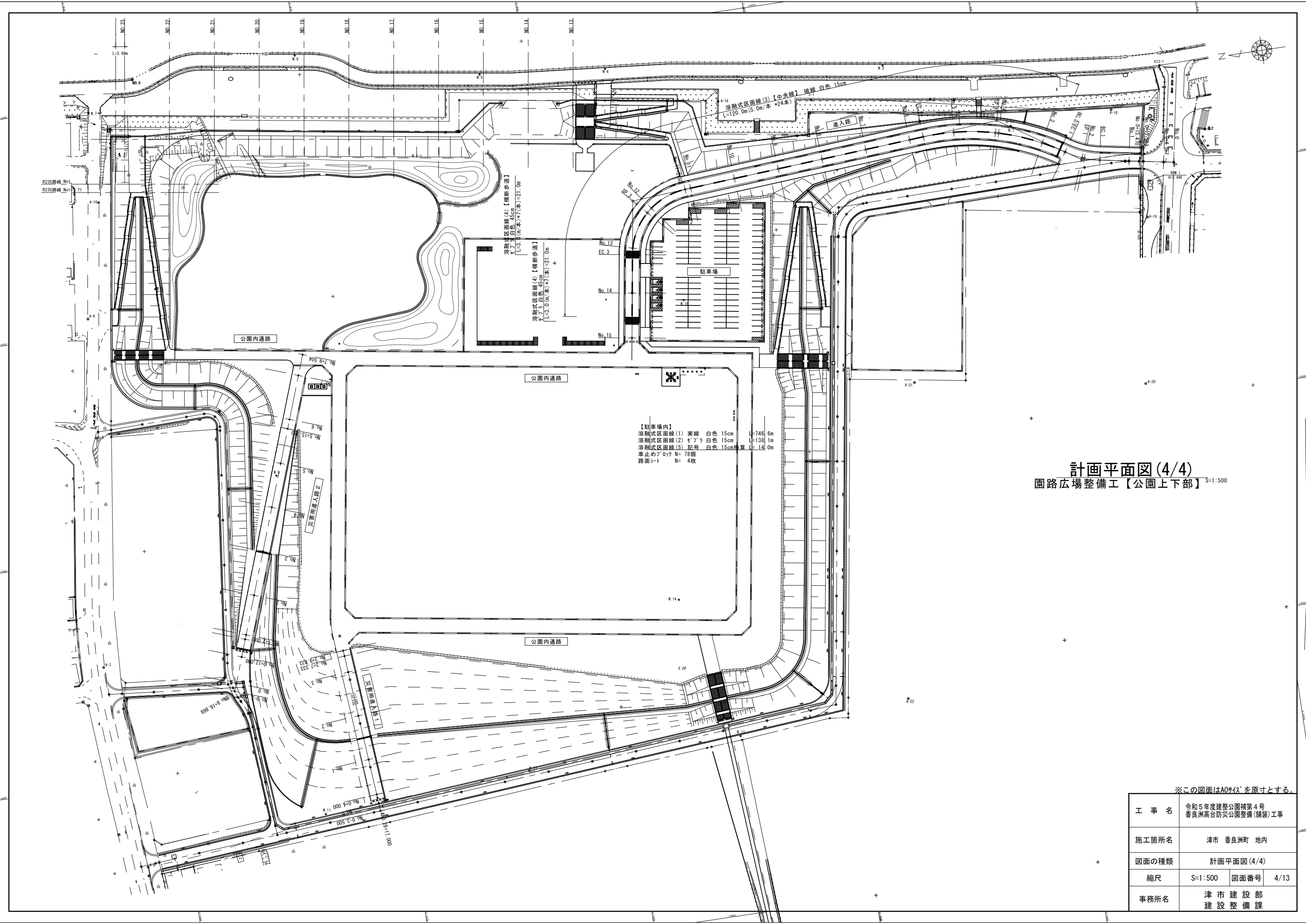


計画平面図(3/4)  
園路広場整備工【公園上下部】 S=1:500

	公園7277舗装(1)	表層(1)	路盤(1)	—	不陸整正	—
	公園7277舗装(1)	表層(1)	路盤(1)	—	不陸整正	掘削(1)
	公園7277舗装(2)	表層(1)	—	—	不陸整正	—
	公園7277舗装(3)	表層(2)	—	—	不陸整正	—
	透水性7277舗装	透水性7277舗装	路盤(2)	フィルタ層	不陸整正	—
	砕石舗装	砕石舗装	—	—	不陸整正	掘削(1)

※この図面はA0サイズを原寸とする。

工 事 名	令和5年度建整公園補第4号 香良洲高台防災公園整備(舗装)工事		
施工箇所名	津市 香良洲町 地内		
図面の種類	計画平面図(3/4)		
縮尺	S=1:500	図面番号	3/13
事務所名	津 市 建 設 部 建 設 整 備 課		



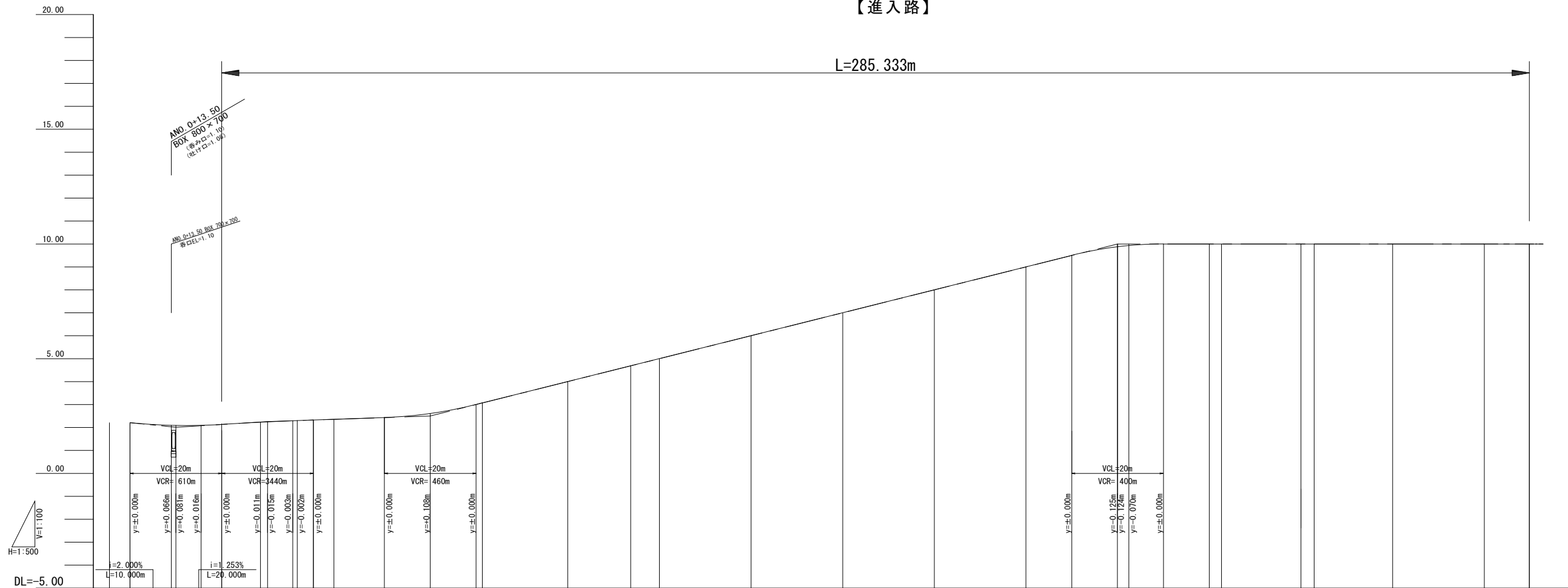
計画平面図(4/4)  
園路広場整備工【公園上下部】

※この図面はA0サイズを原寸とする。

工 事 名	令和5年度建整公園補第4号 香良洲高台防災公園整備(舗装)工事		
施工箇所名	津市 香良洲町 地内		
図面の種類	計画平面図(4/4)		
縮尺	S=1:500	図面番号	4/13
事務所名	津市建設部 建設整備課		

縦断面図 (1/3)

【進入路】

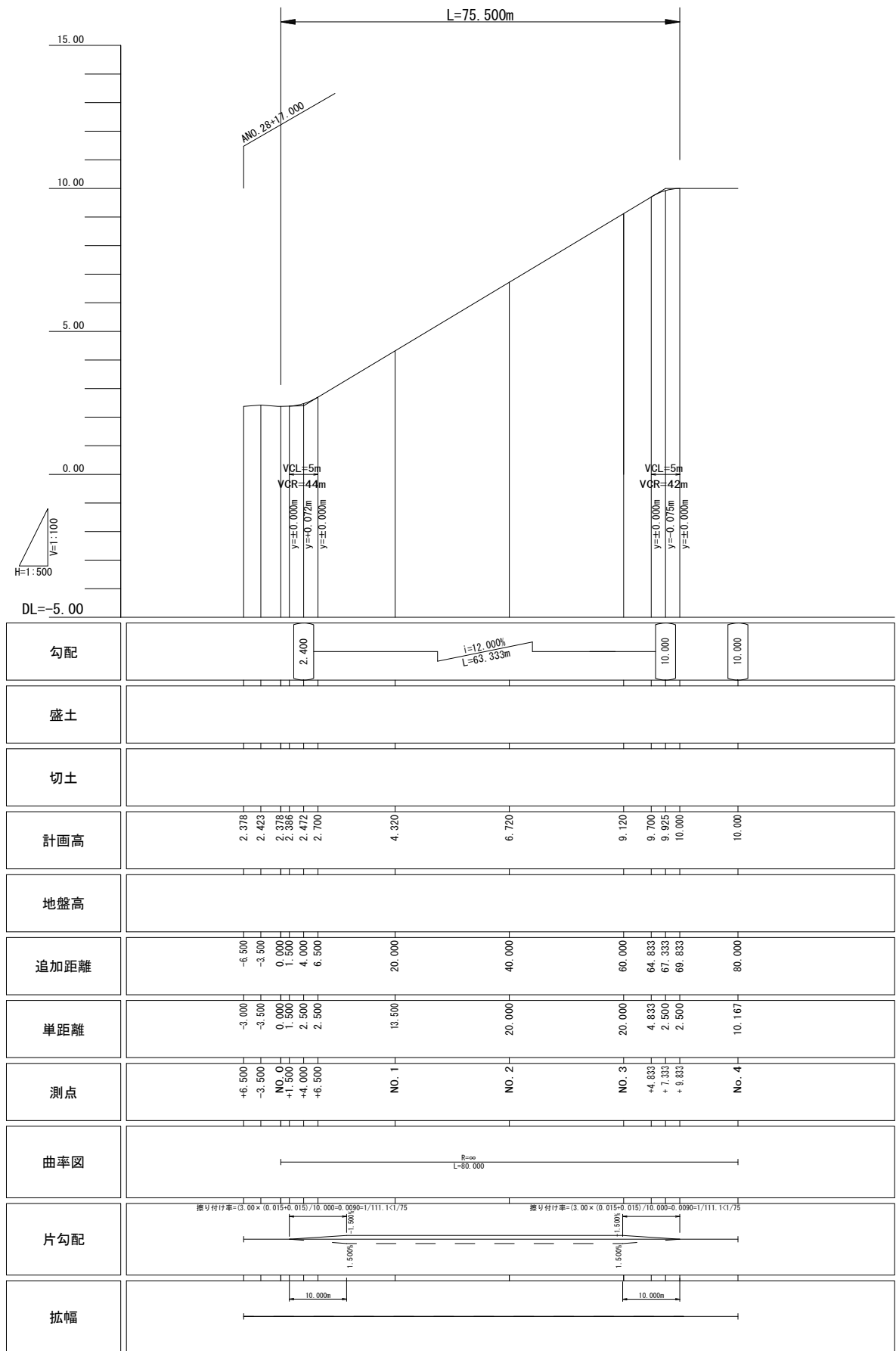


勾配	2.210 2.010 2.261 2.500 10.000 10.000
盛土	
切土	
計画高	2.210 2.096 2.091 2.095 2.136 2.231 2.246 2.295 2.303 2.328 2.359 2.433 2.608 3.000 3.070 4.000 4.689 5.000 6.000 7.000 8.000 9.000 9.500 9.875 9.930 10.000 10.000 10.000 10.000 10.000 10.000 10.000
地盤高	
追加距離	0.000 4.500 13.500 14.500 20.000 24.500 33.016 34.500 40.000 41.027 44.500 49.037 60.000 70.000 80.000 81.409 100.000 113.780 120.000 140.000 160.000 180.000 200.000 210.000 220.000 222.500 230.000 240.000 242.712 260.000 262.924 280.000 300.000 309.833
単距離	0.000 4.500 9.000 1.000 5.500 4.500 8.516 1.484 5.500 1.027 3.473 4.537 10.963 10.000 10.000 1.409 18.591 13.780 6.220 20.000 20.000 20.000 20.000 10.000 10.000 2.500 7.500 10.000 2.712 17.288 2.924 17.076 20.000 9.833
測点	NO. 0 +4.500 +13.500 +14.500 NO. 1 +4.500 BC. 1 +14.500 NO. 2 SP. 1 +4.500 EC. 1 BC. 2 NO. 3 +10.000 NO. 4 SP. 2 NO. 5 EC. 2 NO. 6 NO. 7 NO. 8 NO. 9 NO. 10 +10.000 NO. 11 BC. 3 +10.000 NO. 12 SP. 3 NO. 13 EC. 3 NO. 14 NO. 15 +9.833
曲率図	R=∞ L=32.969 IP. 1 IA=22° 56' 53" TL=8.119 CL=16.021 SL=0.816 R=40.000 L=16.021 R=100.000 L=64.743 IP. 2 IA=37° 09' 41" TL=33.551 CL=64.743 SL=5.478 R=∞ L=106.721 R=30.000 L=40.424 IP. 3 IA=72° 12' 14" TL=23.950 CL=40.424 SL=8.388 R=∞ L=48.955
片勾配	図説通り付け L=2.350 (4.800) L=20.000m i=1.500%
拡幅	0.000m 0.000m

※この図面はA1サイズを原寸とする。

工 事 名	令和5年度建整公園補第4号 香良洲高台防災公園整備(舗装)工事		
施工箇所名	津市 香良洲町 地内		
図面の種類	縦断面図 (1/3)		
縮尺	V=1:100 H=1:500	図面番号	5/13
事務所名	津 市 建 設 部 建 設 整 備 課		

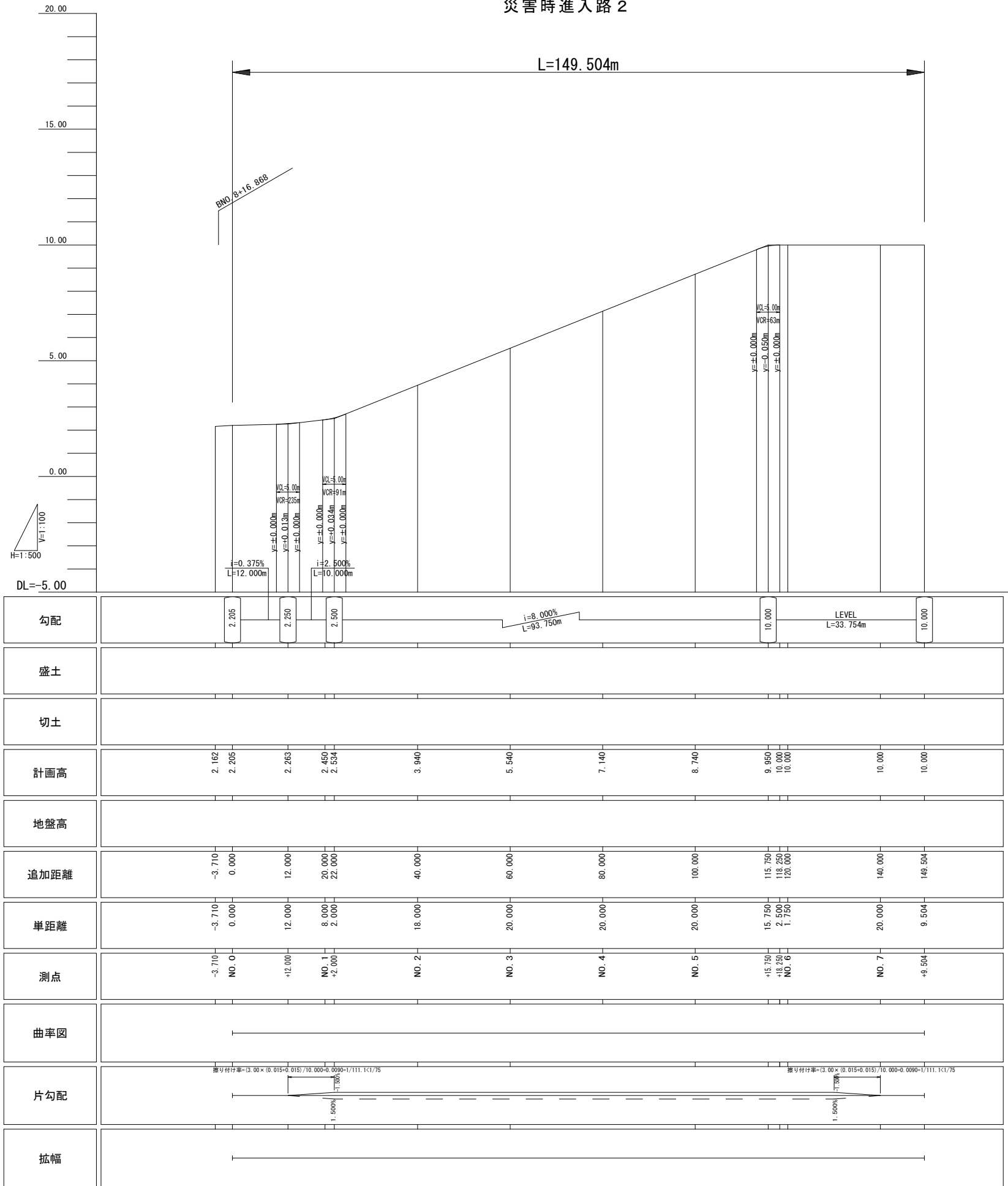
縦断面図 (2/3)  
災害用進入路 1



※この図面はA1サイズを原寸とする。

工 事 名	令和5年度建整公園補第4号 香良洲高台防災公園整備(舗装)工事		
施工箇所名	津市 香良洲町 地内		
図面の種類	縦断面図(2/3)		
縮尺	V=1:100 H=1:500	図面番号	6/13
事務所名	津 市 建 設 部 建 設 整 備 課		

縦断面図 (3/3)  
災害時進入路 2

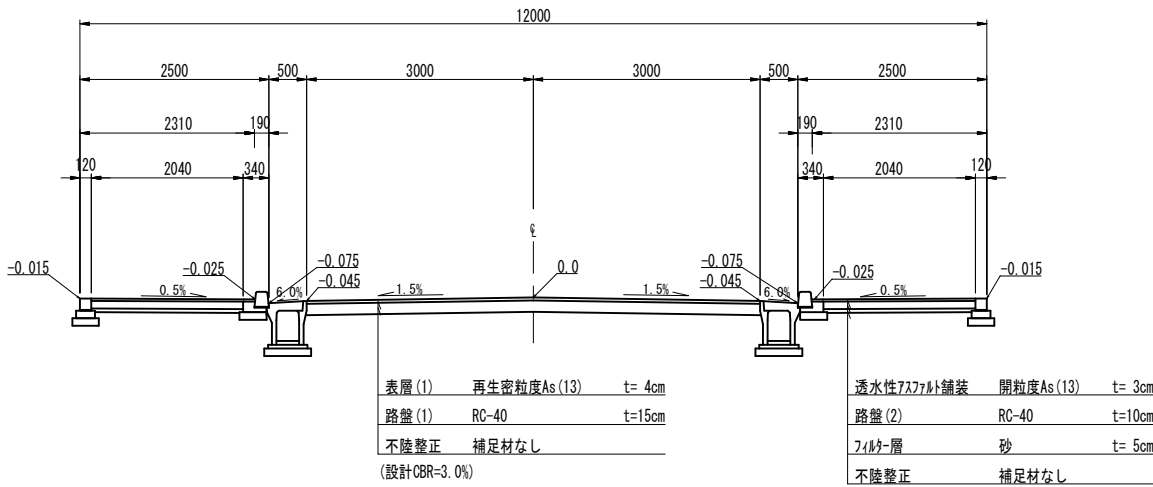


※この図面はA1サイズを原寸とする。

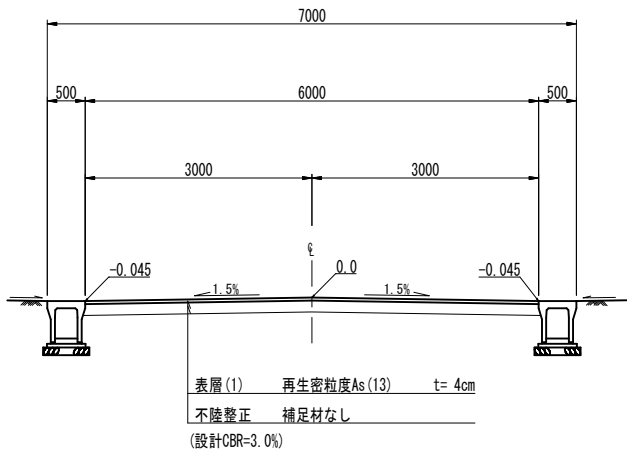
工 事 名	令和5年度建整公園補第4号 香良洲高台防災公園整備(舗装)工事		
施工箇所名	津市 香良洲町 地内		
図面の種類	縦断面図(3/3)		
縮尺	V=1:100 H=1:500	図面番号	7/13
事務所名	津 市 建 設 部 建 設 整 備 課		

標準横断面図  
S=1:50

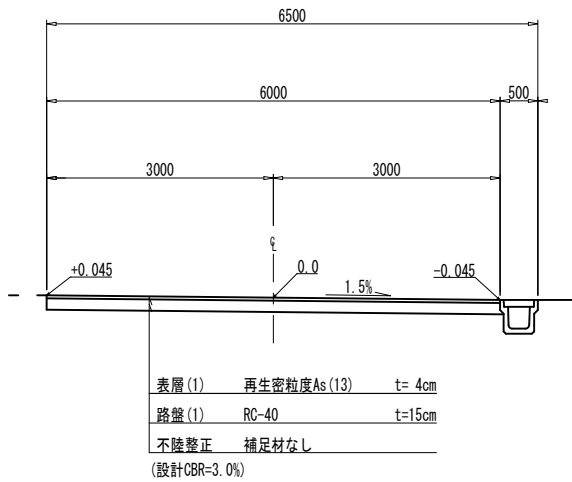
進 入 路



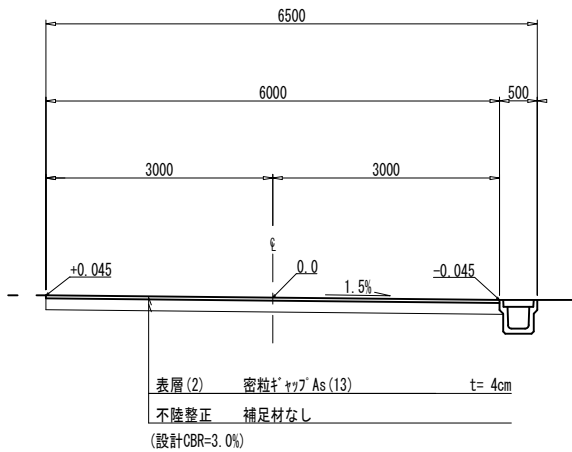
公園内通路



公園内通路



災害用進入路 1, 2



※この図面はA1サイズを原寸とする。

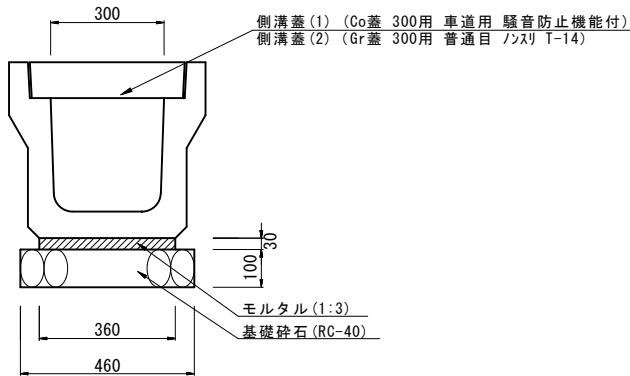
工 事 名	令和5年度建整公園補第4号 香良洲高台防災公園整備(舗装)工事		
施工箇所名	津市 香良洲町 地内		
図面の種類	標 準 横 断 図		
縮 尺	S=1:50	図面番号	8/13
事務所名	津 市 建 設 部 建 設 整 備 課		



雨水排水整備工構造図

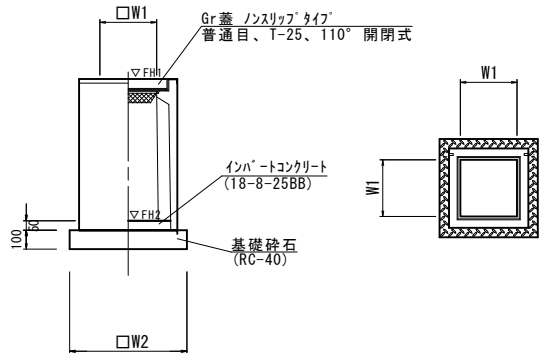
【公園下部】

プレキャストU型側溝  
S=1:10



プレキャストU型側溝(2)数量表 (10m当り)				
名 称	規 格	単 位	数 量	摘 要
基礎砕石	RC-40, t=100	m <sup>2</sup>	4.60	
敷きモルタル	1:3	m <sup>3</sup>	0.11	
落蓋式U型側溝	300A 3種	個	5.00	リサイクル認定品
床掘り		m <sup>3</sup>	4.1	
埋戻し	流用土	m <sup>3</sup>	1.9	
基面整正		m <sup>2</sup>	4.6	

プレキャスト集水樹  
S=1:20

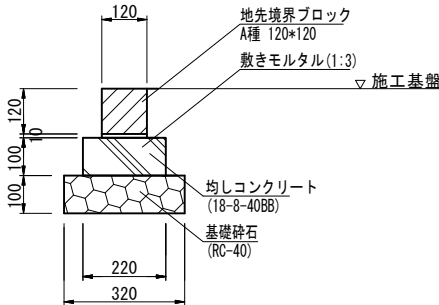


ﾌﾟﾚｶｽﾄ集水樹数量表				10箇所当り			
名 称	規 格	単 位	数 量				備 考
			(1)				
ﾌﾟﾚｶｽﾄ集水樹		個	10. 00				
ｲﾝﾊﾟｰﾄｺﾝｸﾘｰﾄ	18-8-25 (BB)	m3	0. 05				t=50
基礎砕石	RC-40	m2	3. 84				
基面整正		m2	3. 84				
ﾀｲﾌﾟ			300A				
W1		mm	300				
W2		mm	620				
参考重量		kg	164				製品 1 個当り重量
			PU樹				同等品以上

園路広場整備工構造図(1/4)

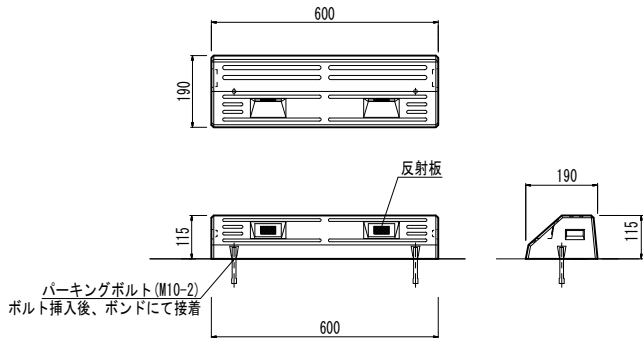
【公園上部】

舗装止め  
地先境界縁石 S=1:10



舗装止め数量表 (10m当り)				
名 称	規 格	単 位	数 量	摘 要
基礎砕石	RC-40 t=100	m <sup>2</sup>	3.20	
均しコンクリート	18-8-40BB	m <sup>3</sup>	0.22	
同上型枠		m <sup>2</sup>	2.00	
敷モルタル	1:3	m <sup>3</sup>	0.01	
地先境界ブロック	A種 120×120	個	16.50	リサイクル認定品
床掘り		m <sup>2</sup>	1.5	
埋戻し	流用土	m <sup>2</sup>	0.81	
基面整正		m <sup>2</sup>	3.2	

車止めブロック  
S=1:10



車止めブロック数量表 (10個当り)				
名 称	規 格	単 位	数 量	摘 要
車止めブロック	W=600	個	10.00	ブロック幅1200mm/1個当り NSP-120同等品以上

※この図面はA1サイズを原寸とする。

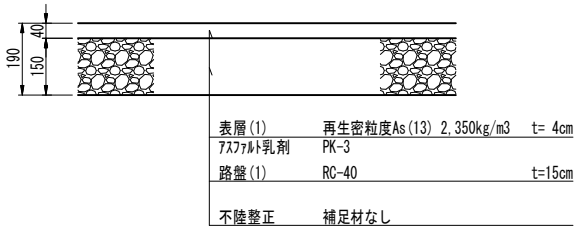
工 事 名	令和5年度建整公園補第4号 香良洲高台防災公園整備(舗装)工事		
施工箇所名	津市 香良洲町 地内		
図面の種類	雨水排水整備工構造図 園路広場整備工構造図(1/4)		
縮 尺	図示	図面番号	9/13
事務所名	津 市 建 設 部 建 設 整 備 課		

園路広場整備工構造図(2/4)  
【公園上下部】

S=1:10

公園アスファルト舗装(1)

公園内通路・駐車場

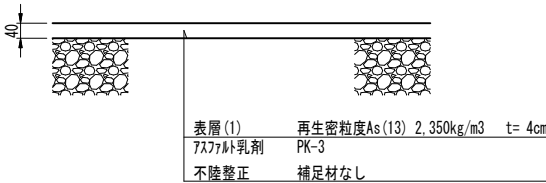


公園アスファルト舗装(1)数量表 100m2当り

名 称	規 格	単位	数 量	摘 要
路盤(1)	RC-40 t=150	m <sup>2</sup>	100.00	
表層(1)	再生密粒度As(13) t=40	m <sup>2</sup>	100.00	

公園アスファルト舗装(2)

公園内通路

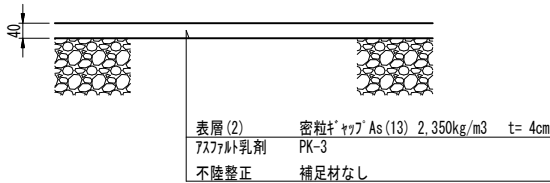


公園アスファルト舗装(2)数量表 100m2当り

名 称	規 格	単位	数 量	摘 要
表層(1)	再生密粒度As(13) t=40	m <sup>2</sup>	100.00	

公園アスファルト舗装(3)

災害用進入路1,2

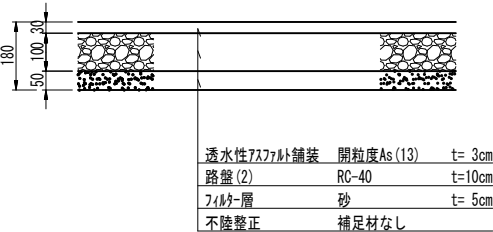


公園アスファルト舗装(3)数量表 100m2当り

名 称	規 格	単位	数 量	摘 要
表層(2)	密粒度アスファルトAs(13) t=40	m <sup>2</sup>	100.00	

透水性アスファルト舗装

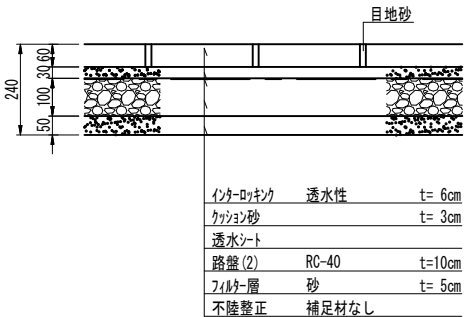
進入路【歩道】



透水性アスファルト舗装数量表 100m2当り

名 称	規 格	単位	数 量	摘 要
フィルター層	砂、t=50	m <sup>2</sup>	100.00	
路盤(2)	RC-40 t=100	m <sup>2</sup>	100.00	
透水性アスファルト舗装	開粒度As(13) t=30	m <sup>2</sup>	100.00	

インターロッキング舗装

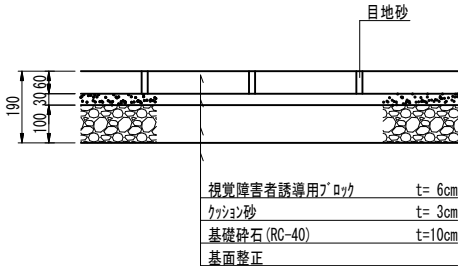


インターロッキング舗装数量表 100m2当り

名 称	規 格	単位	数 量	摘 要
フィルター層	砂、t=50	m <sup>2</sup>	100.00	
路盤(2)	RC-40 t=100	m <sup>2</sup>	100.00	
透水シート		m <sup>2</sup>	100.00	
クッション砂	t=30	m <sup>3</sup>	3.00	
透水性インターロッキングブロック	t=60 直線 3色	m <sup>2</sup>	100.00	ストリートロッキング(※)同等品以上 ペーパードレンタイル:41B=3:1:1

視覚障害者誘導用ブロック

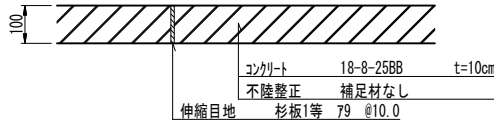
線状・点状ブロック



視覚障害者誘導用ブロック数量表 100m2当り

名 称	規 格	単位	数 量	摘 要
基礎砕石	RC-40 t=100	m <sup>2</sup>	100.00	
クッション砂	t=30	m <sup>3</sup>	3.00	
視覚障害者誘導用ブロック	□300 t=60	m <sup>2</sup>	100.00	黄色、線状・点状ブロック

張りコンクリート



張りコンクリート数量表 100m2当り

名 称	規 格	単位	数 量	摘 要
コンクリート	18-8-25BB、t=100	m <sup>2</sup>	10.00	

砕石舗装



砕石舗装数量表 100m2当り

名 称	規 格	単位	数 量	摘 要
砕石	RC-40、t=100	m <sup>2</sup>	100.00	

※この図面はA1サイズを原寸とする。

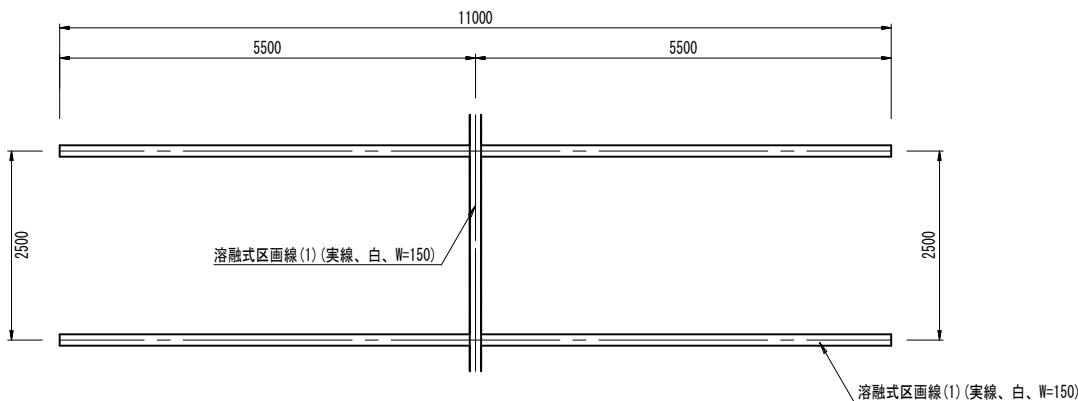
工 事 名	令和5年度建整公園補第4号 香良洲高台防災公園整備(舗装)工事		
施工箇所名	津市 香良洲町 地内		
図面の種類	園路広場整備工構造図(2/4)		
縮尺	S=1:10	図面番号	10/13
事務所名	津 市 建 設 部 建 設 整 備 課		

園路広場整備工構造図(3/4)  
【公園上部】

駐車桟詳細図

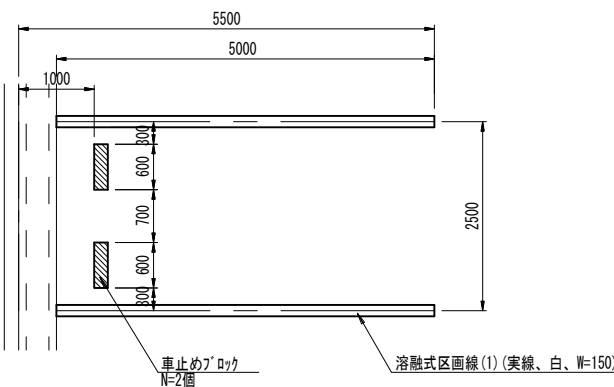
S=1:50

駐車桟-1



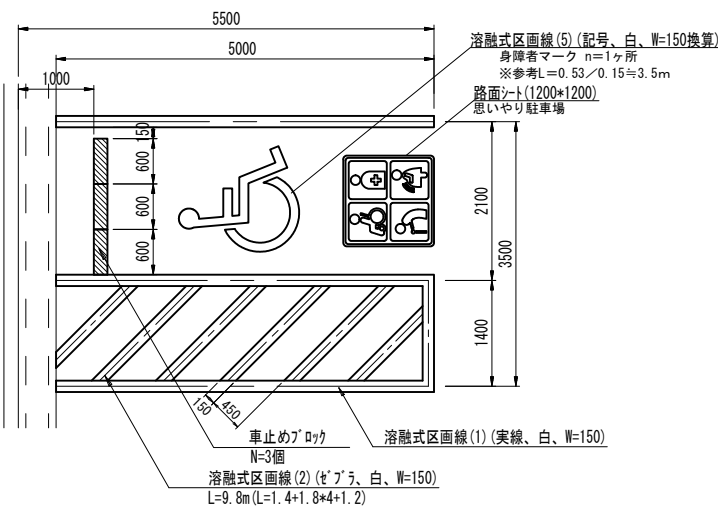
駐車桟-2

(1~4, 9~11, 19, 20, 55, 83~105)



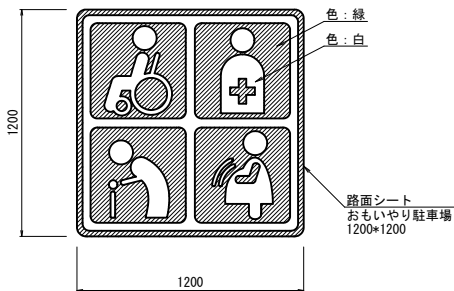
駐車桟-3

(身障者マーク+思いやり駐車場)  
(5~8)



路面シート

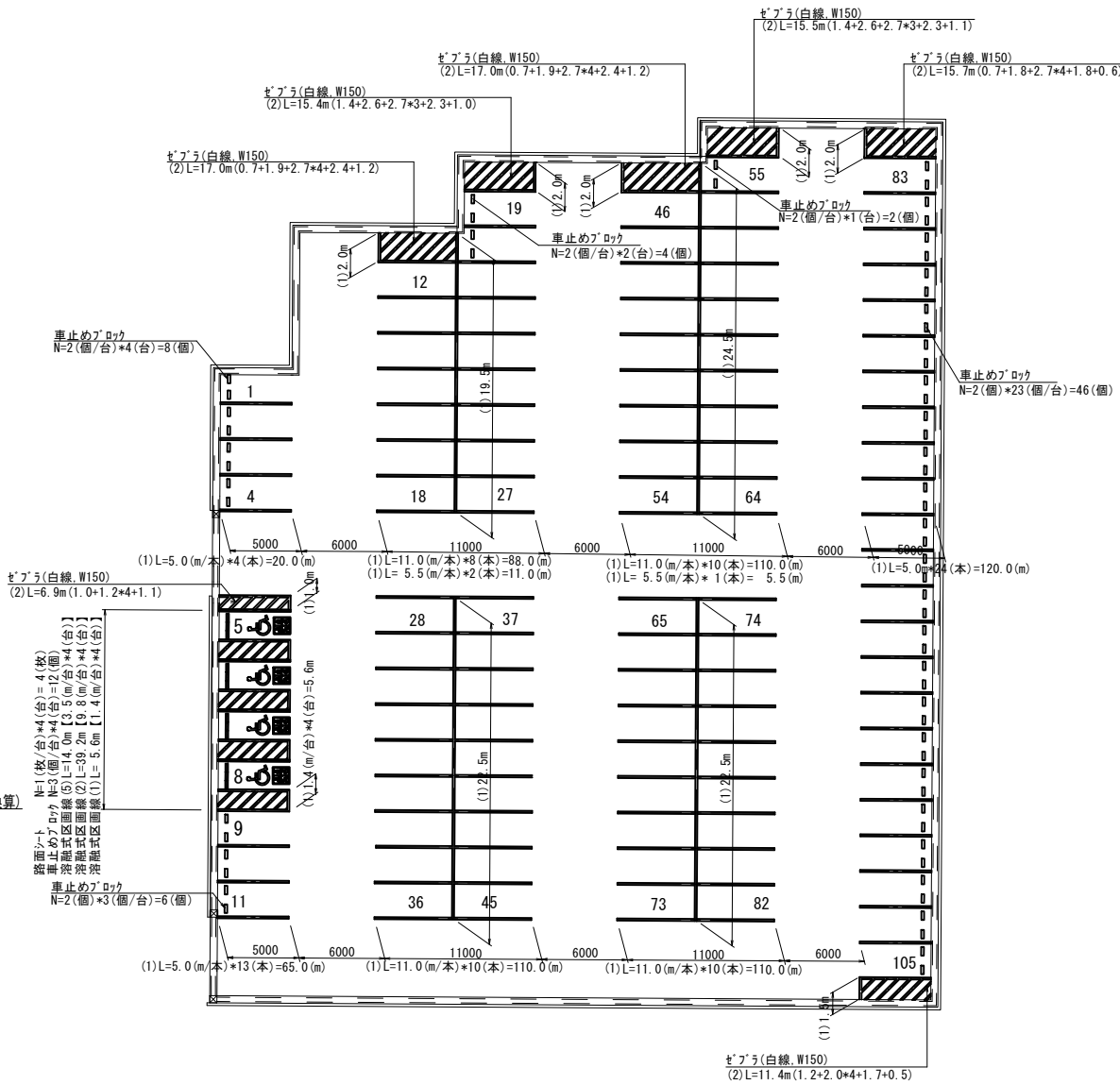
S=1:20



路面シート 単位数量表					10箇所当り
名 称	規 格	単 位	数 量	備 考	
駐車場路面シート	1200*1200 三重県おもいやり	枚	10		

駐車桟割付平面図

S=1:250



駐車桟集計表

名称	溶融式区画線(1)		溶融式区画線(2)		溶融式区画線(5)	車止めﾌﾟﾛｯｸ
規格	白線 W150		W150, 白色(ﾍﾞｯﾌﾟﾗ)		W150, 白色(記号)	L600
単位	m		m		m	個
数量	20.0	110.0	2.0	39.2	3.5	8.0
	88.0	19.5	2.0	6.9	3.5	12.0
	11.0	22.5	2.0	17.0	3.5	6.0
	110.0	24.5	1.0	15.4	3.5	4.0
	5.5	22.5	1.5	17.0		2.0
	120.0	5.6		15.5		46.0
	65.0	2.0		15.7		
	110.0	2.0		11.4		
合計	746.6		138.1		14.0	78.0

※この図面はA1サイズを原寸とする。

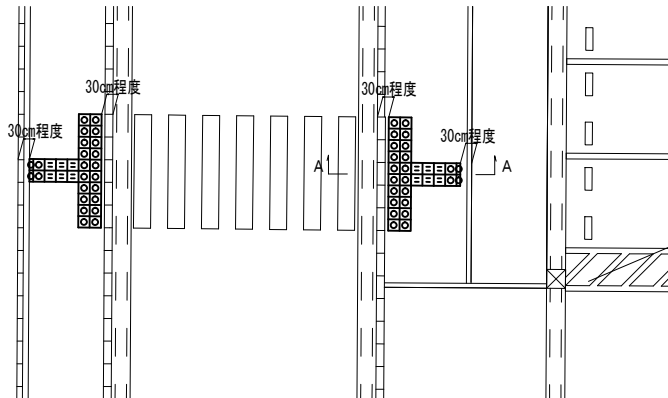
工 事 名	令和5年度建整公園補第4号 香良洲高台防災公園整備(舗装)工事		
施工箇所名	津市 香良洲町 地内		
図面の種類	園路広場整備工構造図(3/4)		
縮 尺	図示	図面番号	11/13
事務所名	津 市 建 設 部 建 設 整 備 課		

園路広場整備工構造図(4/4)  
【公園上下部】

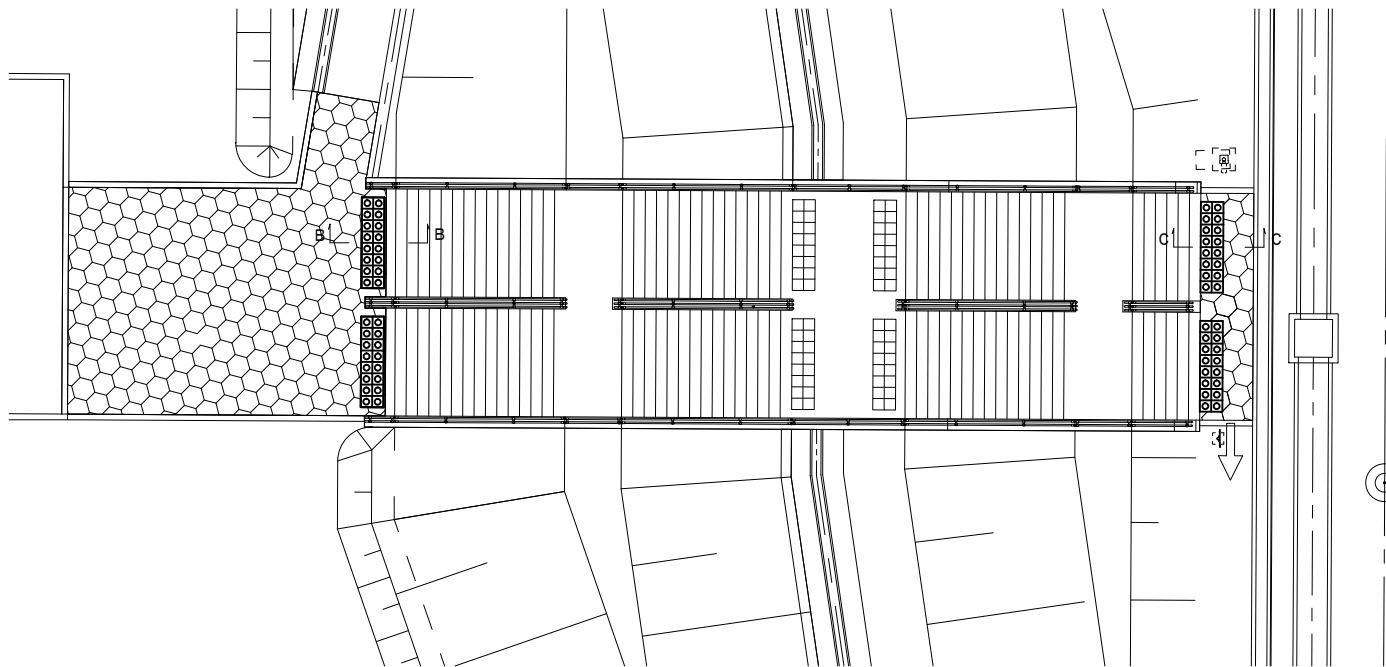
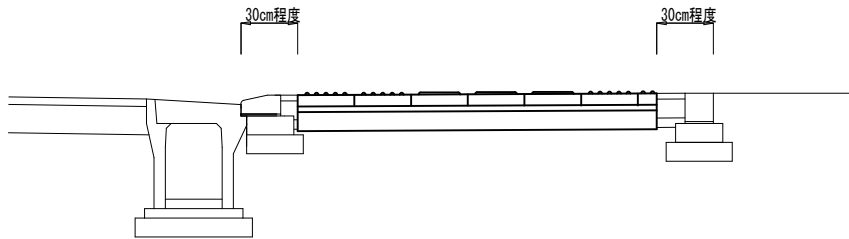
視覚障害誘導用ブロック詳細図  
【参考】

S=1:100

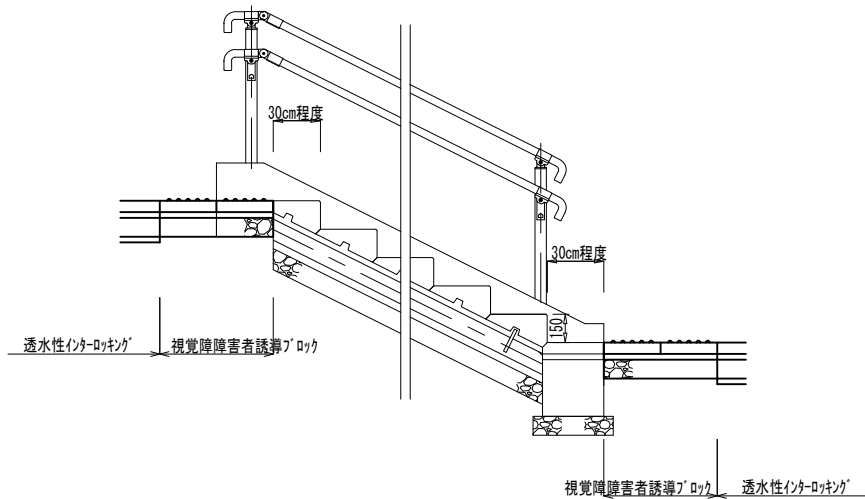
- 点状
- 線状



A - A  
S=1:20



B - B  
S=1:20



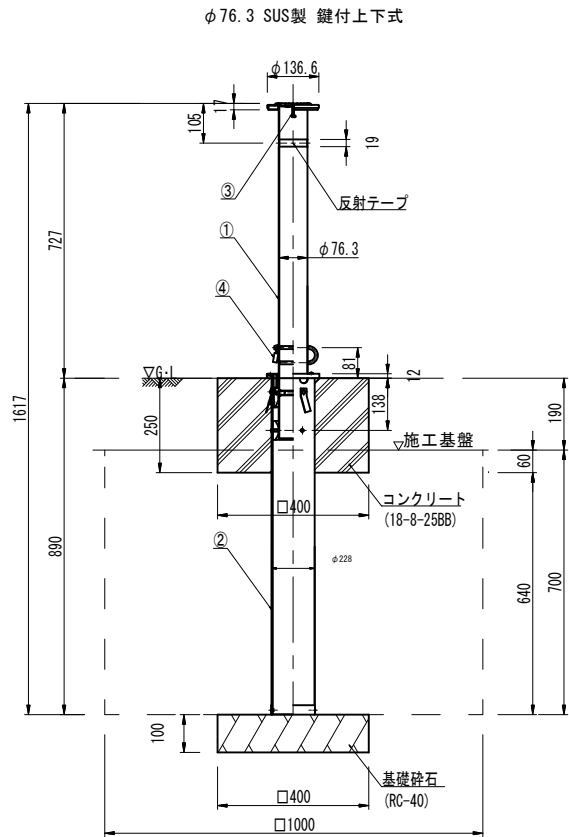
C - C  
S=1:20

※この図面はA1サイズを原寸とする。

工 事 名	令和5年度建整公園補第4号 香良洲高台防災公園整備(舗装)工事		
施工箇所名	津市 香良洲町 地内		
図面の種類	園路広場整備工構造図(4/4)		
縮尺	図示	図面番号	12/13
事務所名	津 市 建 設 部 建 設 整 備 課		

管理施設整備工構造図  
【公園上下部】

車止めポスト  
S=1:10



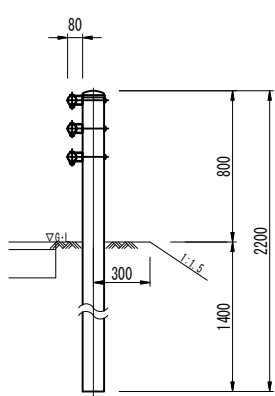
番号	品 名	材 質	個数	備 考
1	ボール	SUS304	1	ミガキ仕上げ
2	外筒	塩ビ	1	
3	取っ手	SUS304	1	
4	鍵		1	NDK-25

- ISO 9001:2015認証取得企業の製品とする。  
○ (一社)日本公園施設業協会 SPLマーク表示認定企業の製品とする。  
○ (一社)日本公園施設業協会 団体賠償責任保険に加入した製品とする。

車止めポスト数量表  
1基当り

名 称	規 格	単位	数 量	摘 要
基礎砕石	RC-40 t=100	m <sup>2</sup>	0.16	
コンクリート	18-8-25BB	m <sup>3</sup>	0.04	
同上型枠		m <sup>2</sup>	0.40	
車止めポスト	φ76.3 SUS 鍵付上下式	基	1.00	マドレーヌ等品以上
床掘り		m <sup>2</sup>	0.72	
埋戻し	流用土	m <sup>2</sup>	0.67	
基面整正		m <sup>2</sup>	0.16	

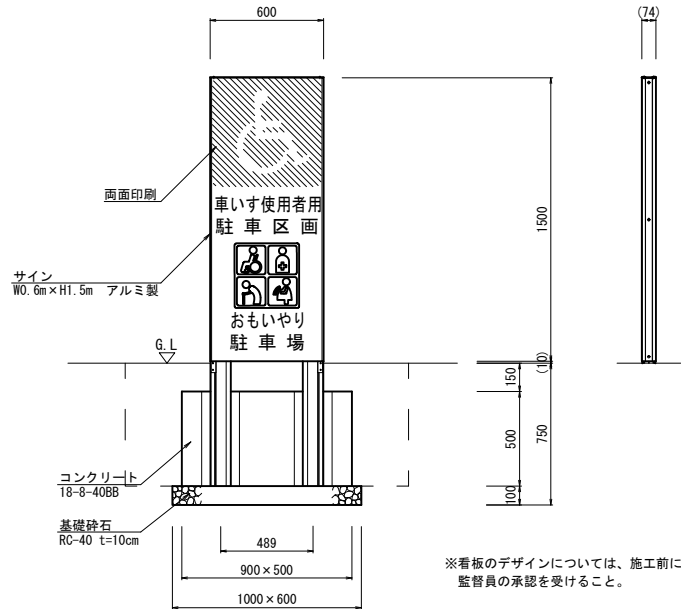
ガードパイプ  
(GP-C-3E) S=1:20



ガードパイプ数量表  
10m当り

名 称	規 格	単位	数 量	摘 要
ガードパイプ	土中式、Gp-C-3E	m	10.00	茶色

サイン  
S=1:20



- フレーム : アルミ押出形材、アルマイト（シルバー）クリア塗装  
表示基板 : t1.5 アルミ板、合成樹脂焼付塗装（ダークグレー）  
裏パネル : t1.5 アルミ板、合成樹脂焼付塗装（ダークグレー）  
印 刷 : 耐候年数10年以上  
※指示無きビス類は全てステンレスとする。

サイン数量表  
10箇所当り

名 称	規 格	単位	数 量	備 考
基礎砕石	RC-40 t=10cm	m <sup>2</sup>	6.00	
コンクリート	18-8-40BB	m <sup>3</sup>	2.25	
同上型枠		m <sup>2</sup>	14.00	
円形型枠	φ200	m	10.00	
サイン	W0.6m x H1.5m アルミ製	基	10.00	UC-711201 同等品以上
床掘り		m <sup>3</sup>	11.3	
埋戻し	流用土	m <sup>3</sup>	8.5	
基面整正		m <sup>2</sup>	6.00	

※この図面はA1サイズを原寸とする。

工 事 名	令和5年度建整公園補第4号 香良洲高台防災公園整備(舗装)工事		
施工箇所名	津市 香良洲町 地内		
図面の種類	管理施設整備工構造図		
縮 尺	図示	図面番号	13/13
事務所名	津 市 建 設 部 建 設 整 備 課		