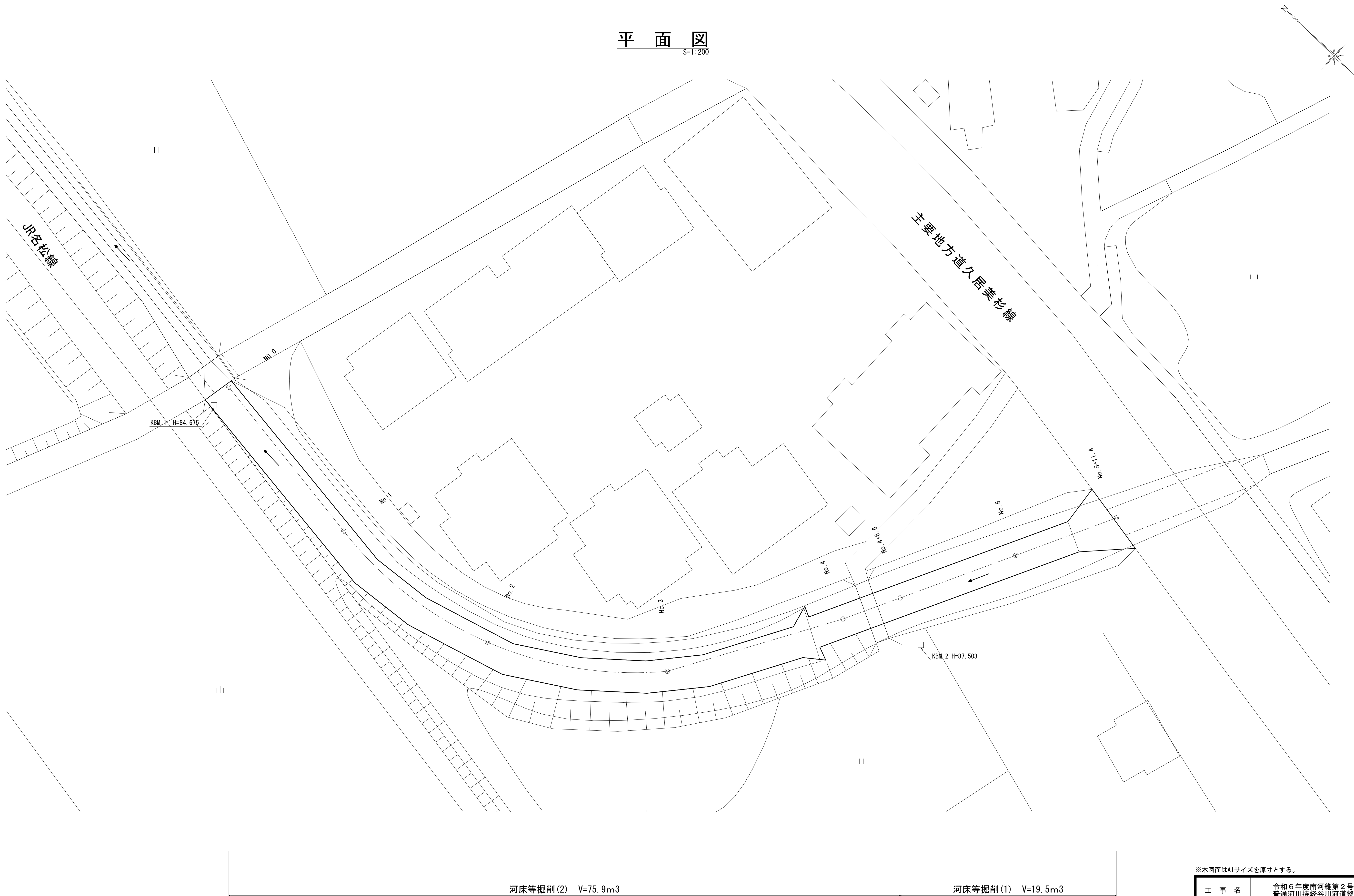


平面図
S=1:200



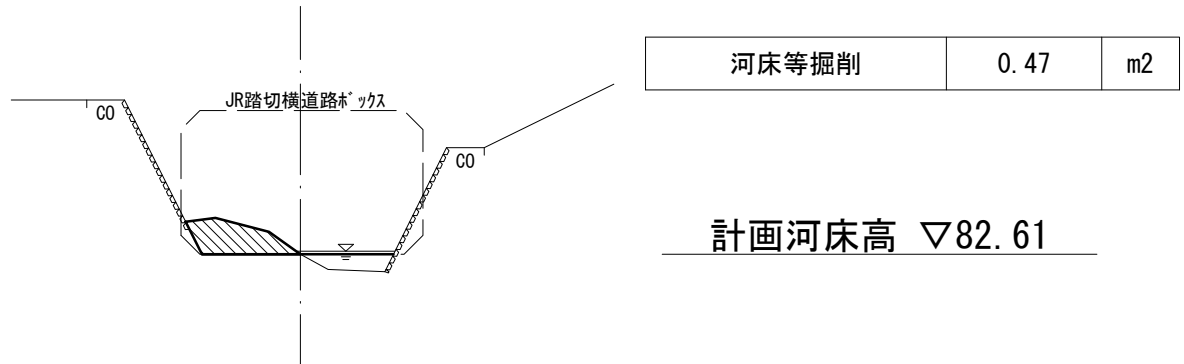
※本図面はA1サイズを原寸とする。

工 事 名	令和6年度南河維第2号 普通河川持経谷川河道整備工事		
施工箇所名	津市美杉町竹原地内		
図面の種類	平 面 図		
縮 尺	S=1:200	図面番号	1/3
事 業 所 名	津市建設部津南工事事務所		

横断面図

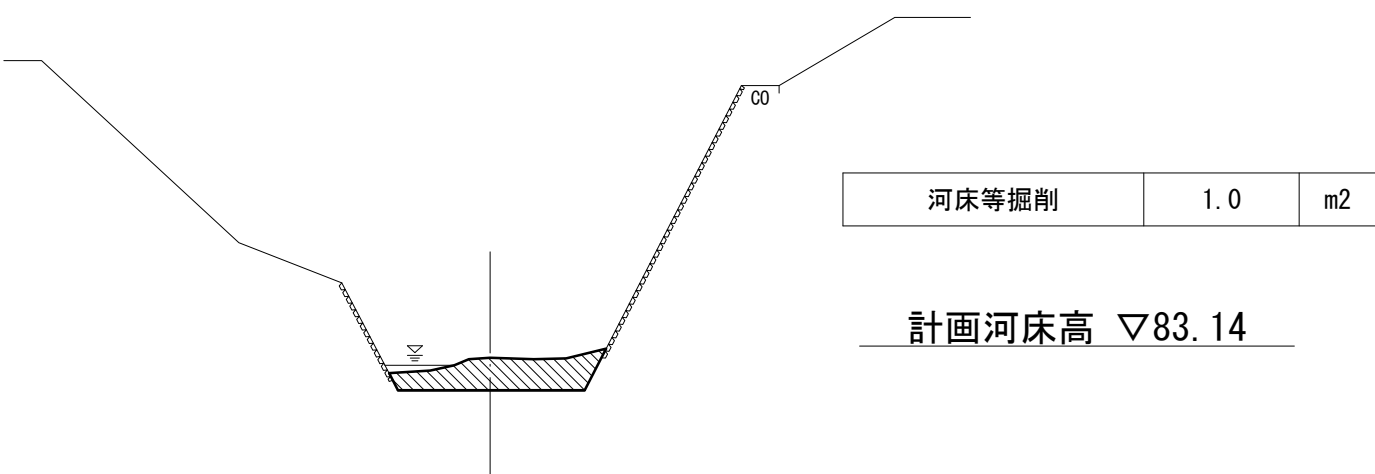
S=1:100

No. 0



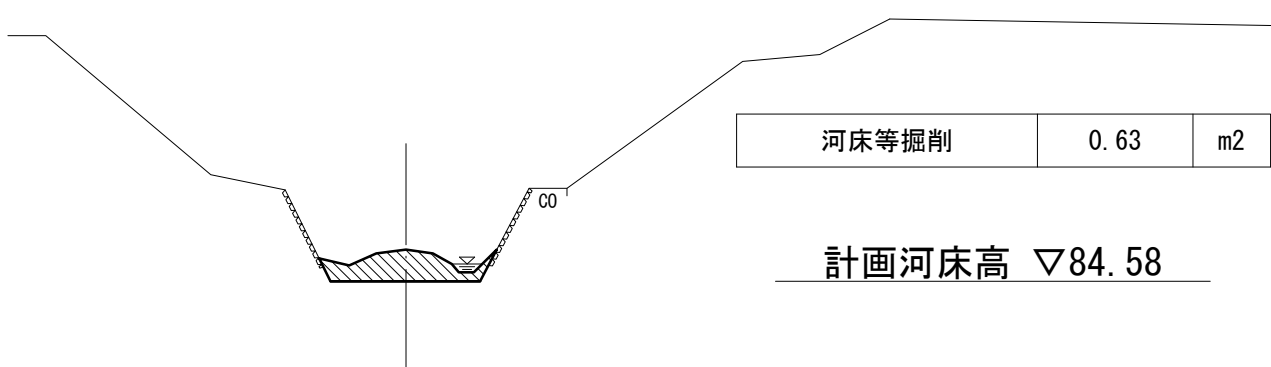
DL=80.00

No. 3



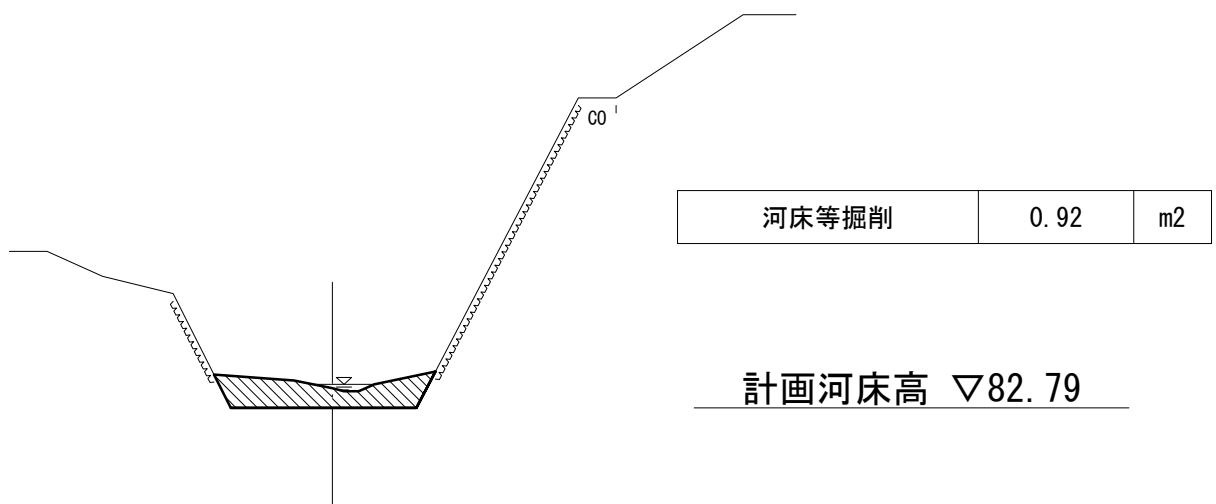
DL=80.00

No. 5



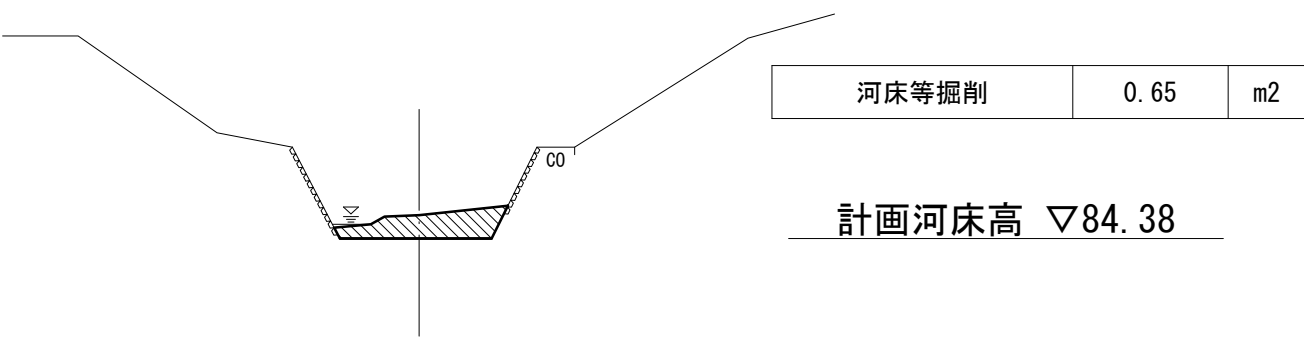
DL=80.00

No. 1



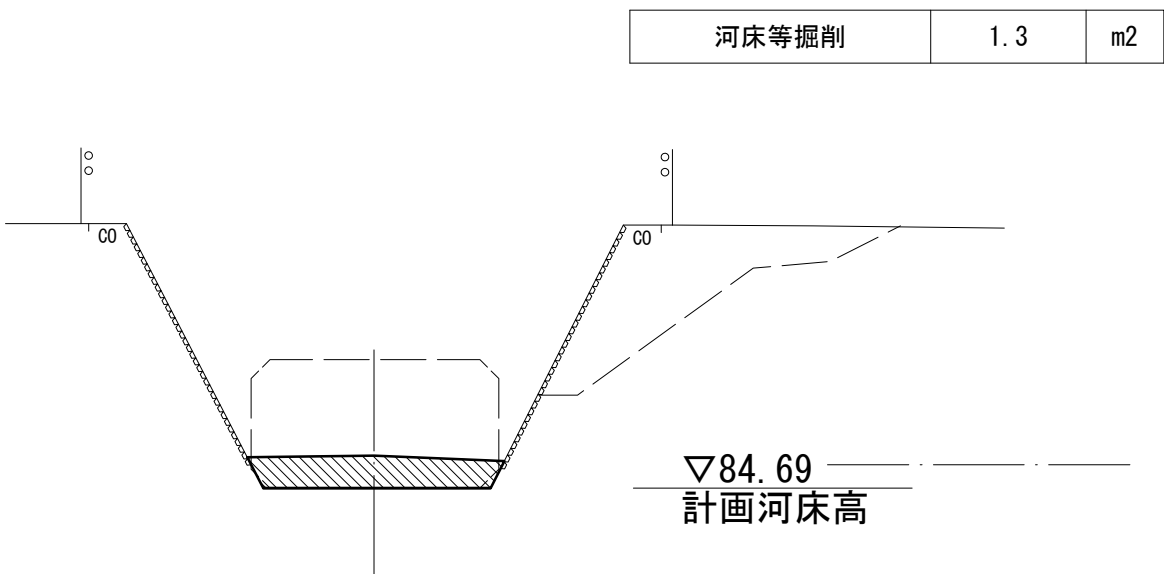
DL=80.00

No. 4



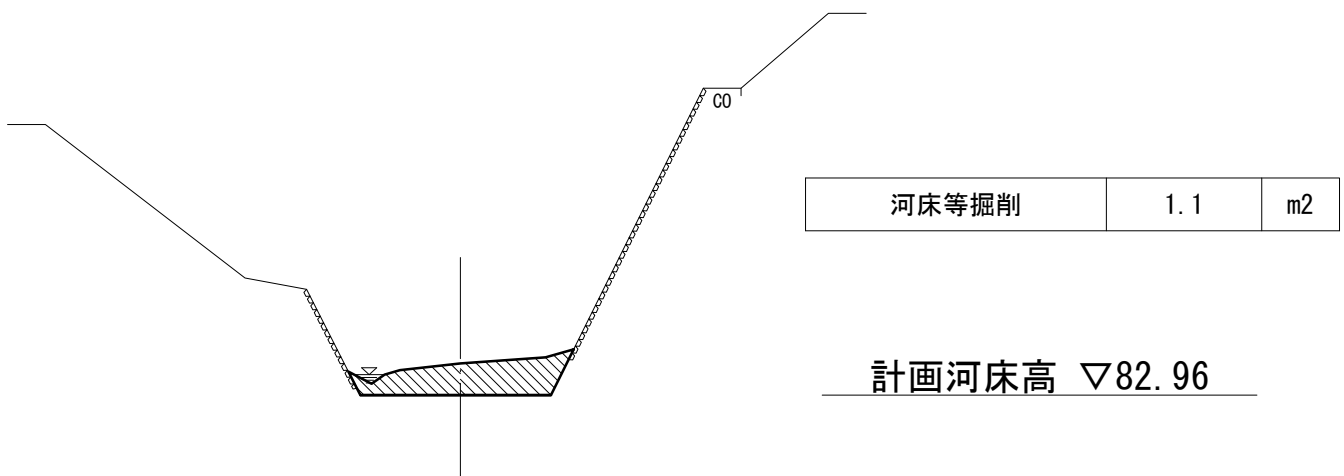
DL=80.00

No. 5+11.4



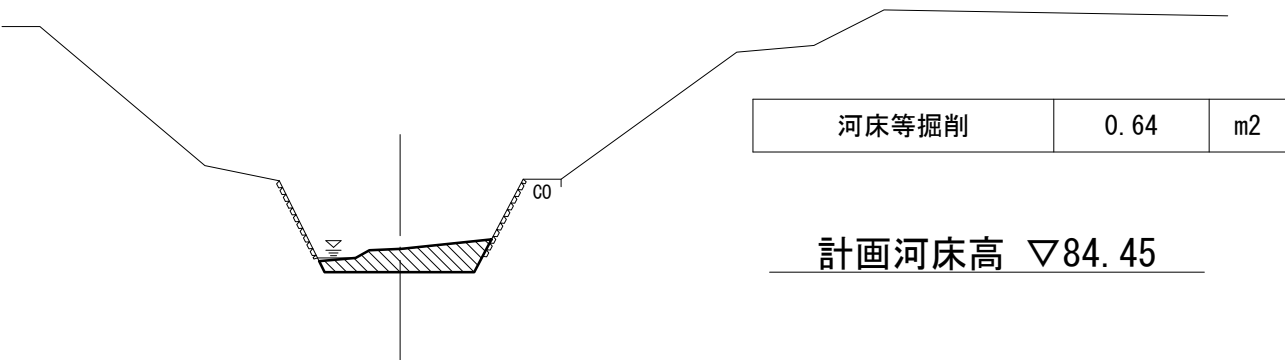
DL=85.00

No. 2



DL=80.00

No. 4+6.6



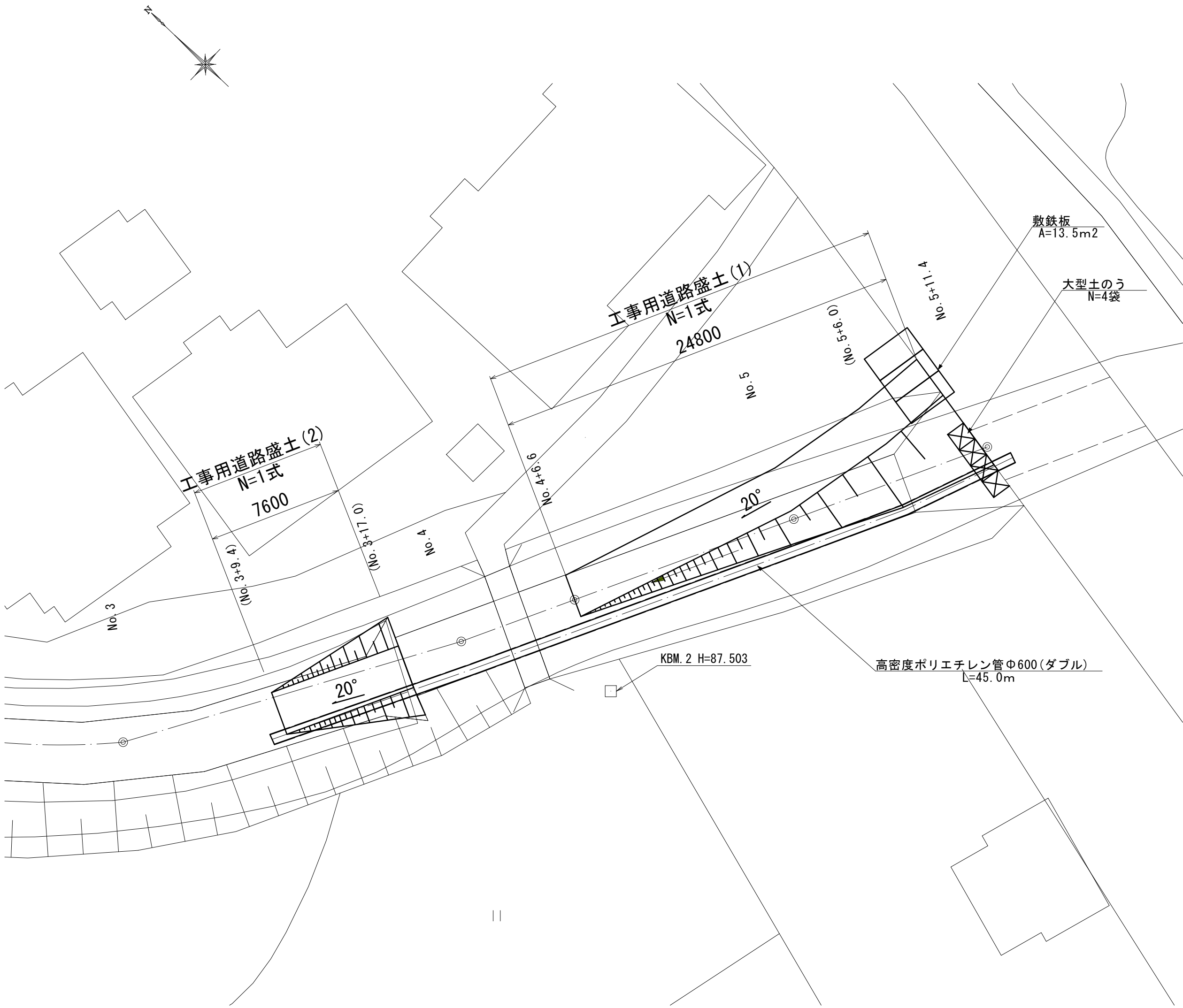
DL=80.00

※本図面はA1サイズを原寸とする。

工 事 名	令和6年度南河雑第2号 普通河川持経谷川河道整備工事		
施工箇所名	津市美杉町竹原地内		
図面の種類	横 断 面 図		
縮 尺	S=1:100	図面番号	2/3
事 業 所 名	津市建設部津南工事事務所		

仮 設 計 画 図
【参考】

仮 設 平 面 図
S=1:200

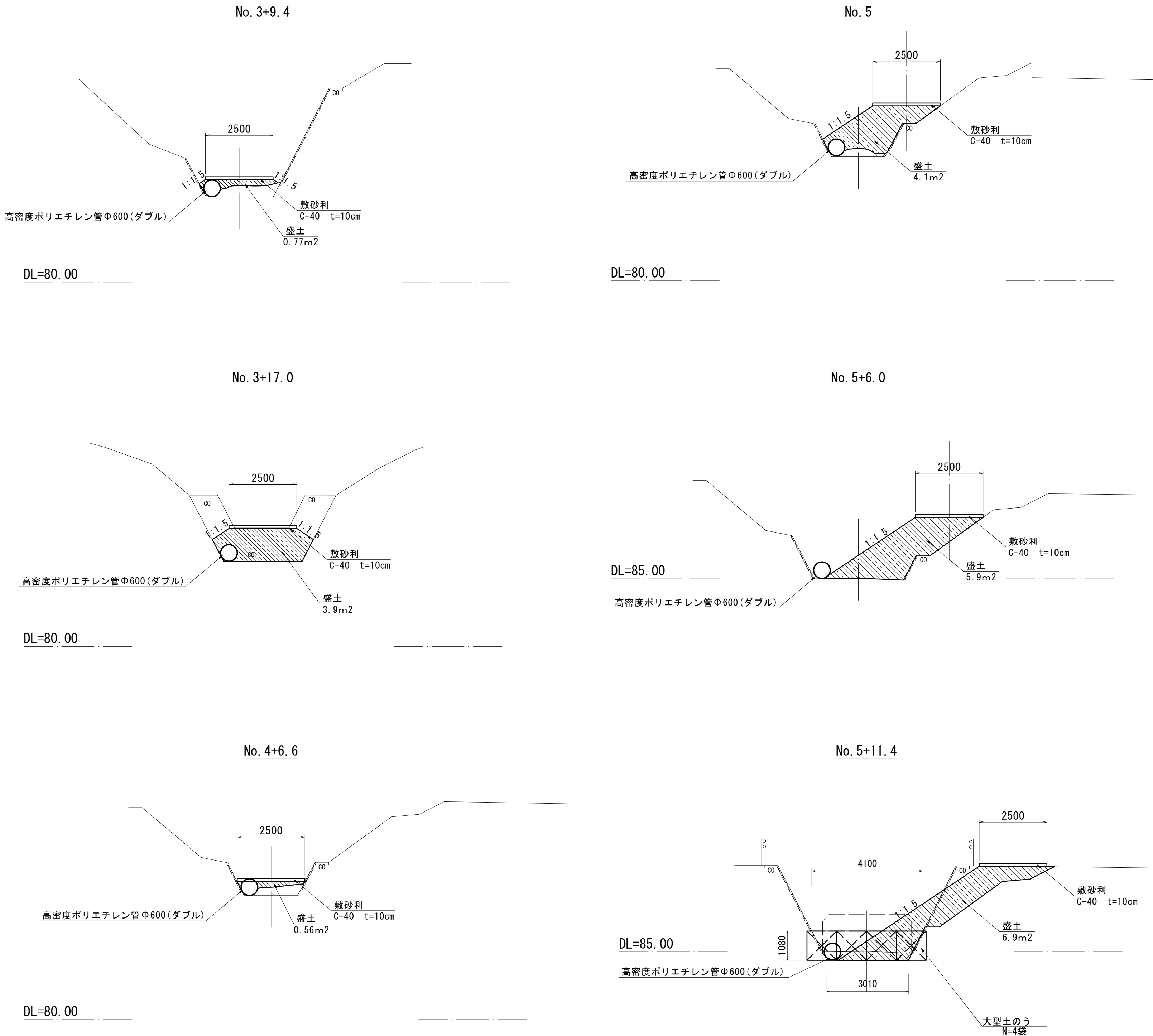


工事用道路盛土(1)				1式当り
名 称	規 格	単位	数 量	適 用
工事用道路盛土	購入土	m3	95.8	設置・撤去
敷砂利	C-40 t=10cm	m2	62.0	設置・撤去
大型土のう	φ1100×1080	袋	4.0	設置・撤去
仮水路工	高密度ポリエチレン管φ600（ダブル）	m	45.0	設置・撤去
掘削(1)	土砂	m3	102.0	
土砂等運搬(2)	土砂	m3	105.3	

工事用道路盛土(2)				1式当り
名 称	規 格	単位	数 量	適 用
工事用道路盛土	購入土	m3	17.7	設置・撤去
敷砂利	C-40 t=10cm	m2	19.0	設置・撤去
掘削(2)	土砂	m3	19.6	
土砂等運搬(1)	土砂	m3	39.2	
積込	土砂	m3	39.2	
土砂等運搬(2)	土砂	m3	19.6	

敷鉄板				1式当り
名 称	規 格	単位	数 量	適 用
敷鉄板	22×1524×3048	m2	13.5	設置・撤去

横 断 面 図
S=1:100



※本図面はA1サイズを原寸とする。

工 事 名	令和6年度南河維第2号 普通河川持経谷川河道整備工事		
施工箇所名	津市美杉町竹原地内		
図面の種類	仮 設 計 画 図		
縮 尺	図示	図面番号	3/3
事 業 所 名	津市建設部津南工事事務所		