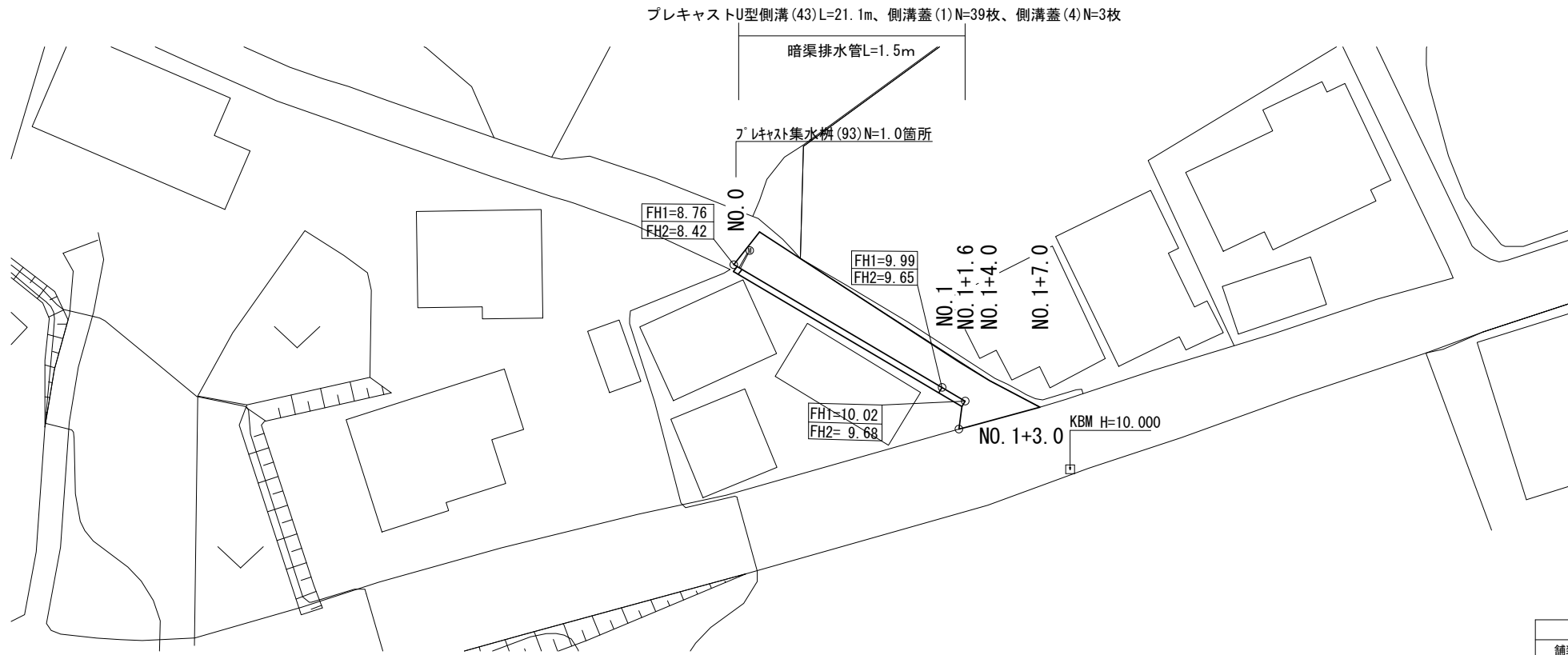


平面図

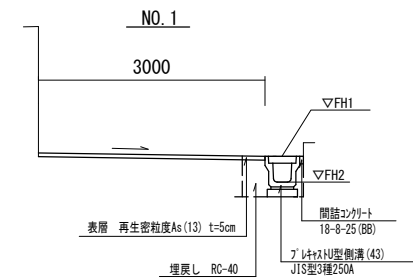
S=1:250

表層・不陸整正(1)A=87.4m²



標準横断面図

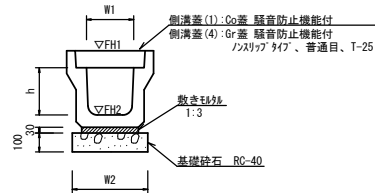
S=1:50



名称	単位	No.0	No.1	No.1+1.6	No.1+1.6(同所)	No.1+4.0	No.1+7.0
舗装版破砕(1)	m	3.45	3.00	3.00	3.60	5.10	0.00
床掘り	m ²	1.03	0.42	0.42	-	-	-
埋戻し	m ²	0.64	0.17	0.17	-	-	-
表層	m	3.45	3.00	3.00	3.60	5.10	0.00
間詰コンクリート	m ²	0.01	0.01	0.01	-	-	-

工法図

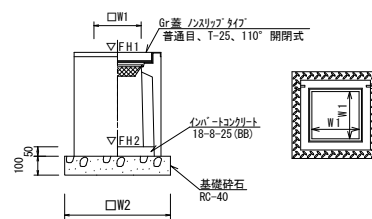
プレキャストU型側溝
【縦断用・基礎砕石】



名称	規格	単位	数量		備考
			(43)		
プレキャストU型側溝	3種	個	5.00		押付け認定製品
数モルタル	1:3	m ³	0.09		
基礎砕石	RC-40	m ³	0.40		
基面整正	m ²	4.00			
h	mm	250			
W1	mm	250			
W2	mm	400			
参考重量	kg	333			製品1個当り重量

※グレーチング蓋については、10mに1枚布設すること。

プレキャスト集水樹
【PU樹・基礎砕石】

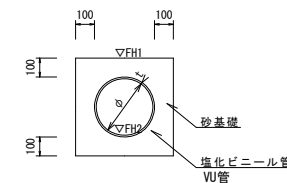


名称	規格	単位	数量		備考
			(93)		
プレキャスト集水樹	250A	個	10.00		PU樹同等品以上
インナーコンクリート	18-φ-25(88)	m ³	0.03		t=50
基礎砕石	RC-40	m ³	0.31		
基面整正	m ²	3.14			
タイプ		250A			
W1	mm	250			
W2	mm	560			
参考重量	kg	130			製品1個当り重量

プレキャスト集水樹基準高さ一覧表

測点	樹天端高 ▽FH1	樹管底高 ▽FH2	備考
No. 0	FH1 = 8.76	FH2 = 8.26	

暗渠排水管

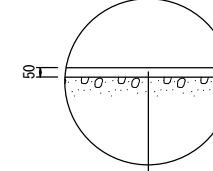


名称	規格	単位	数量		備考
			(2)		
塩化ビニール管	VU	本	2.50		
砂基礎	管基礎用砂	m ³	1.36		
基面整正	m ²	4.16			
呼び径	mm	200			
外径	mm	216			

暗渠排水管基準高さ一覧表

測点	樹天端高 ▽FH1	樹管底高 ▽FH2	備考
No. 0 (上流側)	FH1 = 8.71	FH2 = 8.41	
No. 0 (下流側)	FH1 = 7.96	FH2 = 7.66	

舗装工断面図
S=1:20



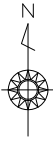
表層(再生密粒度As(13) 2350kg/m ³ t=5cm)
As乳剤 (PK-3)
不陸整正(1) (補足材あり RC-40 t=平均10cm)

【1号工事箇所】
※この図面はA1サイズを原寸とする

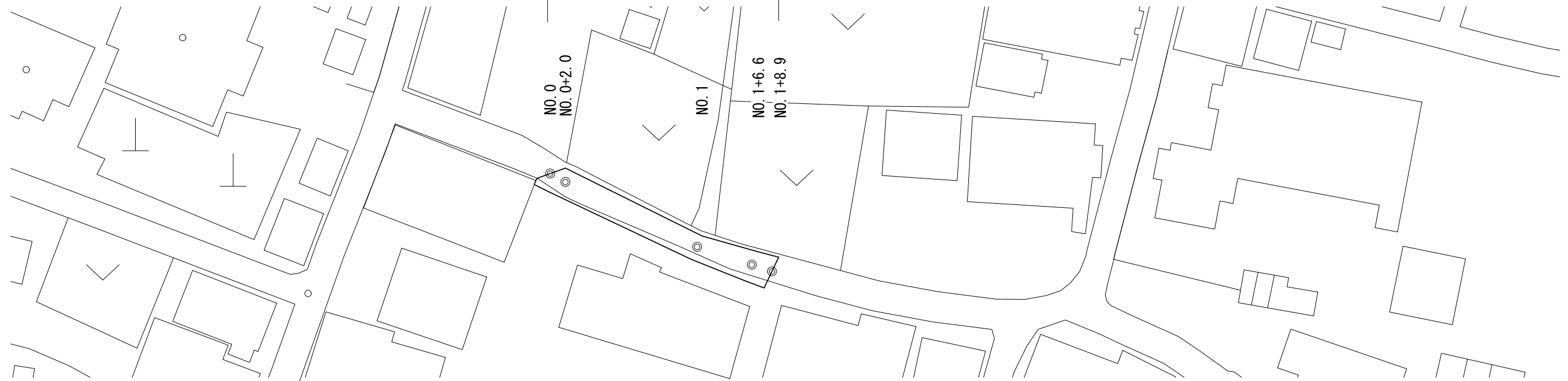
工事名	令和6年度北狭道補第2号 安濃町内多ほか2町地内 狭あい道路整備工事
施工箇所名	津市安濃町内多ほか2町地内
図面の種類	平面図・標準横断面図・工法図
縮尺	図示 図面番号 1/3
事業所名	津市建設部津北工事事務所

平面図

S=1:250



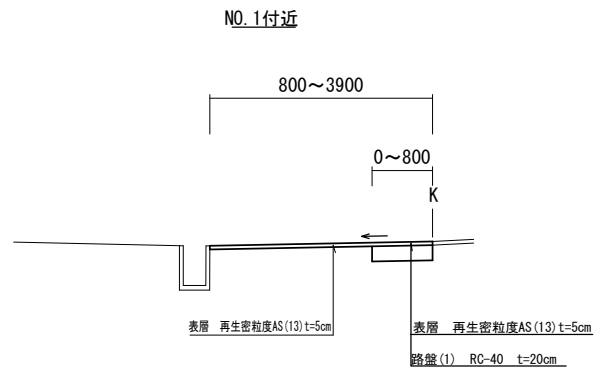
表層A=90.9m²、不陸整正(2)A=72.4m²、不陸整正(3)A=18.6m²、路盤(1)A=18.6m²



工法図

標準横断面図

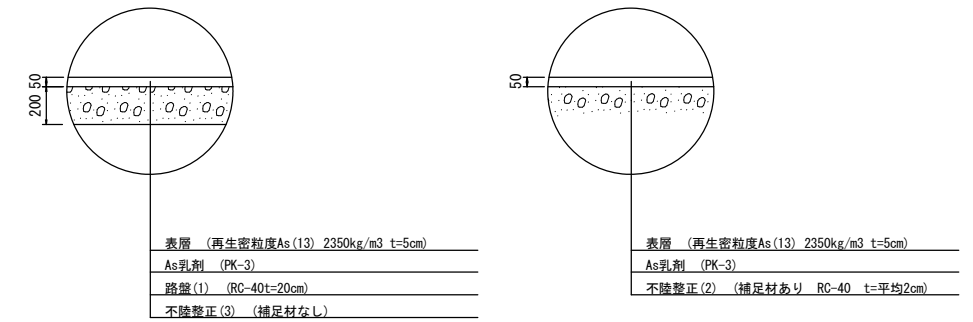
S=1:50



名称	単位	No.0	No.0+2.0	No.1	No.1+6.6	No.1+6.6(同所)	No.1+8.9
掘削	m ²	0.13	0.14	0.20	0.20	0.16	0.16
舗装版破砕(2)	m	0.30	2.75	2.15	2.85	3.65	3.90
不陸整正(2)	m	0.30	2.75	2.15	2.85	2.85	3.10
不陸整正(3)	m	0.50	0.55	0.80	0.80	0.80	0.80
路盤(1)	m	0.50	0.55	0.80	0.80	0.80	0.80
表層	m	0.80	3.30	2.95	3.65	3.65	3.90

舗装工断面図

S=1:20

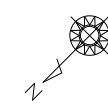


【2号工事箇所】
※この図面はA1サイズを原寸とする

工事名	令和6年度北狭道補第2号 安濃町内多ほか2町地内 狭あい道路整備工事		
施工箇所名	津市安濃町内多ほか2町地内		
図面の種類	平面図・標準横断面図・工法図		
縮尺	図示	図面番号	2/3
事業所名	津市建設部津北工事事務所		

平面図

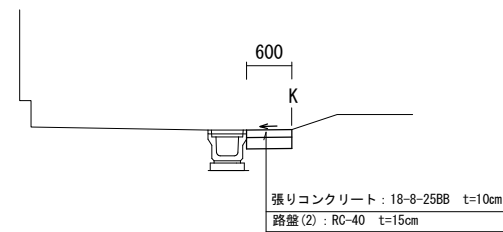
S=1:250



標準横断面図

S=1:50

NO.0+12.0付近

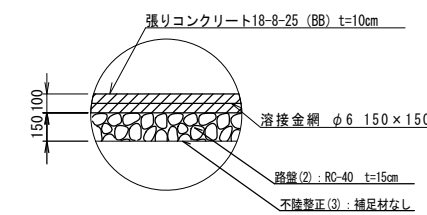


名称	単位	No.0~No.0+12.0
掘削	m ²	0.15
不陸整正(3)	m	0.60
路盤(2)	m	0.60
張リコンクリート	m	0.60

工法図

舗装工断面図

S=1:20



【3号工事箇所】
※この図面はA1サイズを原寸とする

工事名	令和6年度北狭道補第2号 安濃町内多ほか2町地内 狭あい道路整備工事		
施工箇所名	津市安濃町内多ほか2町地内		
図面の種類	平面図・標準横断面図・工法図		
縮尺	図示	図面番号	3/3
事業所名	津市建設部津北工事事務所		