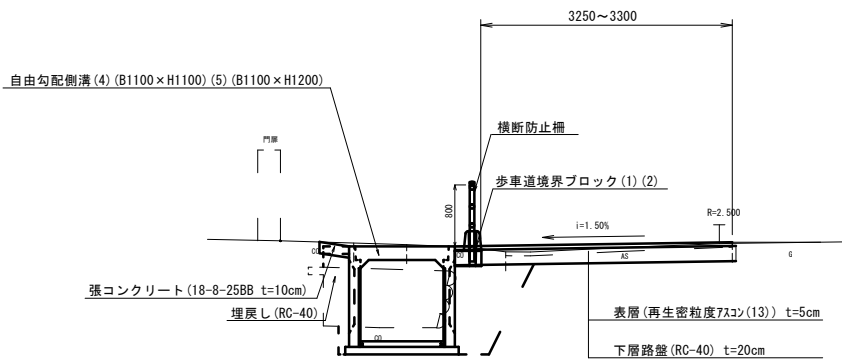


標準横断図
S=1:50

NO. 0~No. 1+14.0

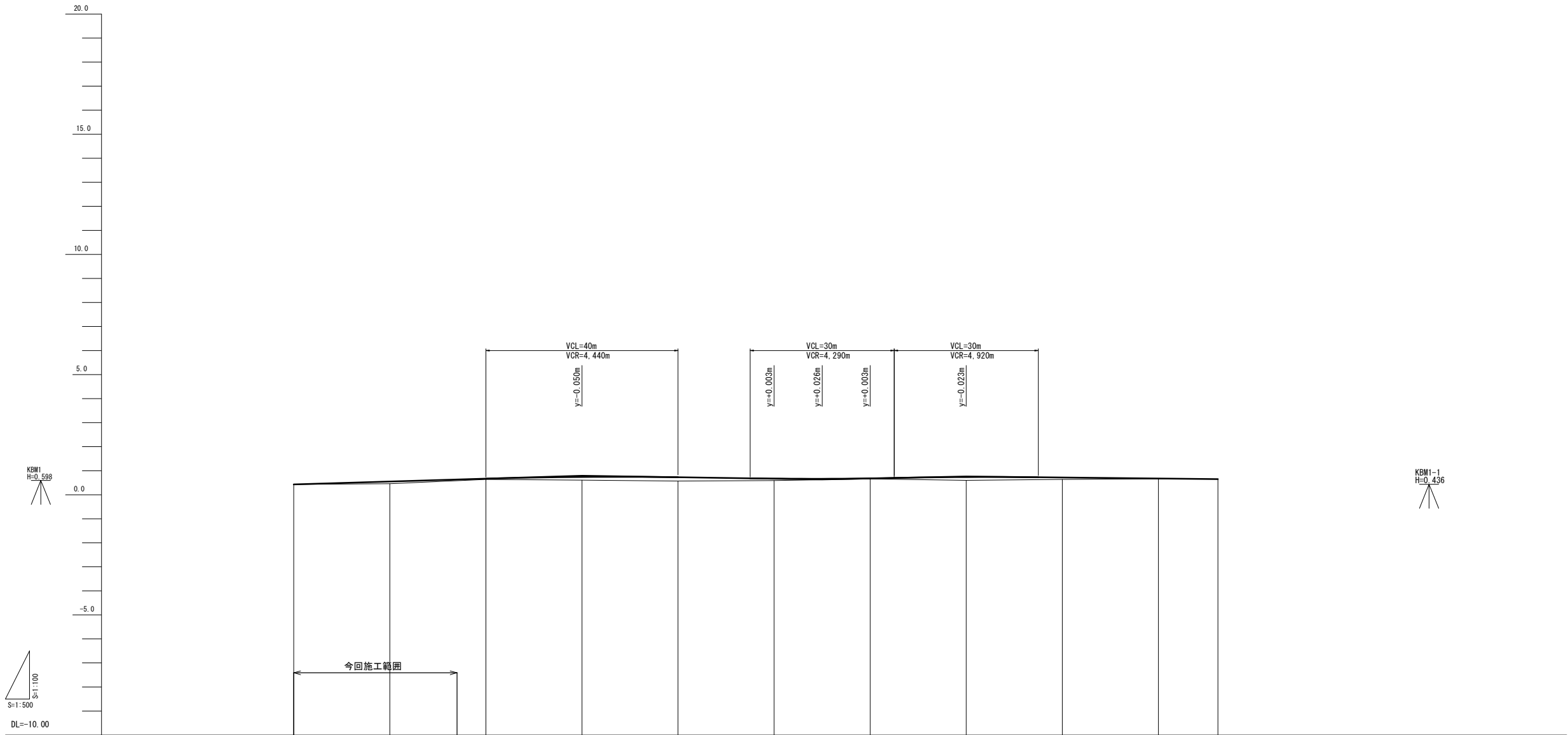


※この図面はA1サイズを原寸とする

工 事 名	令和5年度北道新補第7号 寿町第2号線道路改良工事		
施工箇所名	津市寿町地内		
図面の種類	計画平面図・標準横断図		
縮 尺	図示	図面番号	1 / 5
事 業 所 名	津市建設部津北工事事務所		

縦断図

V=1:100
H=1:500



勾配												
盛土												
切土												
計画高												
地盤高												
追加距離												
単距離												
測点												
曲線方向												

※この図面はA1サイズを原寸とする

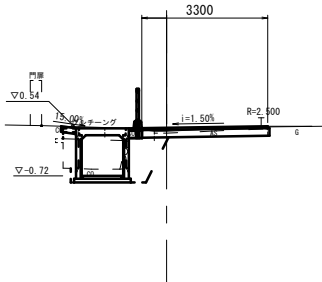
工 事 名	令和5年度北道新補第7号 寿町第2号線道路改良工事		
施工箇所名	津市寿町地内		
図面の種類	縦断図		
縮 尺	V=1:100 H=1:500	図面番号	2 / 5
事 業 所 名	津市建設部津北工事事務所		

横断図

S=1:100

NO. 1

GH=0.46
FH=0.550



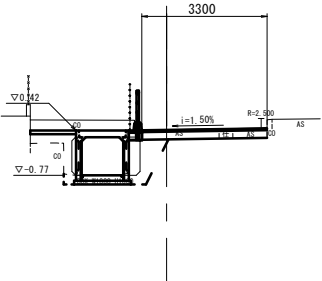
DL=-5.0

No. 1

掘削	土砂	0.45	m2
盛土	土砂	—	m2
床掘り	土砂	1.2	m2
埋戻し	RC-40	1.3	m2
表層	t=5cm	3.30	m
下層路盤	t=20cm	3.35	m
不陸整正		3.35	m
張コンクリート	t=10cm	0.30	m
舗装版破砕(1)	As版	0.40	m
舗装版破砕(2)	As版	2.60	m
Co構造物取壊し(1)	無筋	1.1	m2

NO. 0

GH=0.43
FH=0.430



DL=-5.0

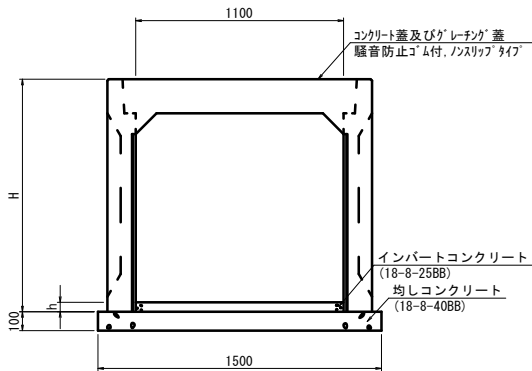
掘削	土砂	0.72	m2
盛土	土砂	—	m2
床掘り	土砂	0.82	m2
埋戻し	RC-40	1.5	m2
表層	t=5cm	3.30	m
下層路盤	t=20cm	3.30	m
不陸整正		3.30	m
張コンクリート	t=10cm	1.20	m
舗装版破砕(1)	As版	1.10	m
舗装版破砕(2)	As版	2.60	m
Co構造物取壊し(1)	無筋	0.60	m2

※この図面はA1サイズを原寸とする

工事名	令和5年度北道新補第7号 寿町第2号線道路改良工事		
施工箇所名	津市寿町地内		
図面の種類	横断図		
縮尺	1:100	図面番号	3/5
事業所名	津市建設部津北工事事務所		

工 法 図

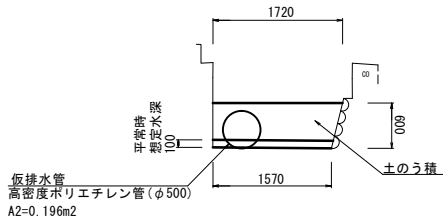
自由勾配側溝 (標準用) 標準断面図
S=1:20



自由勾配側溝 (標準用) 数量表		10.0m当り	
名 称	規 格	単 位	数 量
自由勾配側溝	標準用	名称	(4) (5)
		価	5.00 5.00
インバートコンクリート	18-8-25BB	m3	0.99 1.35
均しコンクリート	18-8-40BB	m3	1.50 1.50
均し型枠		m2	2.00 2.00
基面整正		m2	15.00 15.00
H		mm	1330 1430
h		mm	99 135
参考重量		kg	1830 1920

※グレーチング蓋については、10mに1枚布設すること。

仮水路工詳細図 (参考)
S=1:50

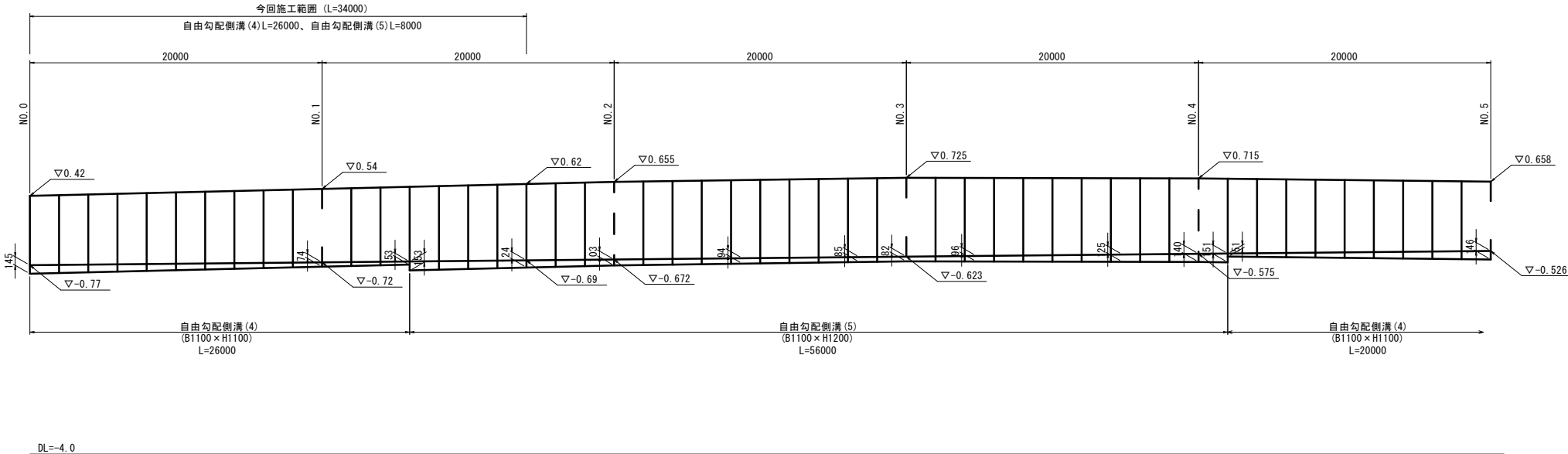


仮排水管
S=1:20

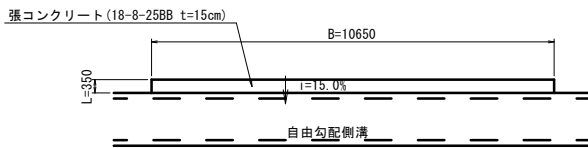


仮排水管 数量表		1式当り	
名 称	規 格	単 位	数 量
暗渠排水管設置・撤去	高密度ポリエチレン管 波状管 φ500 シック	m	12.0
暗渠排水管設置・撤去	高密度ポリエチレン管 波状管 φ500 シック	m	24.0

自由勾配側溝 展開図
V=1:50
H=1:200



乗入調整 (1)
S=1:100



乗入れ工 (1) 数量表		1.0箇所当り	
名 称	規 格	単 位	数 量
張コンクリート	18-8-25BB t=15cm	m2	3.73

舗 装 工
S=1:20

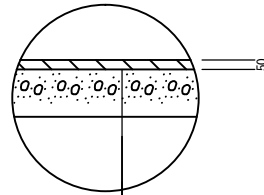
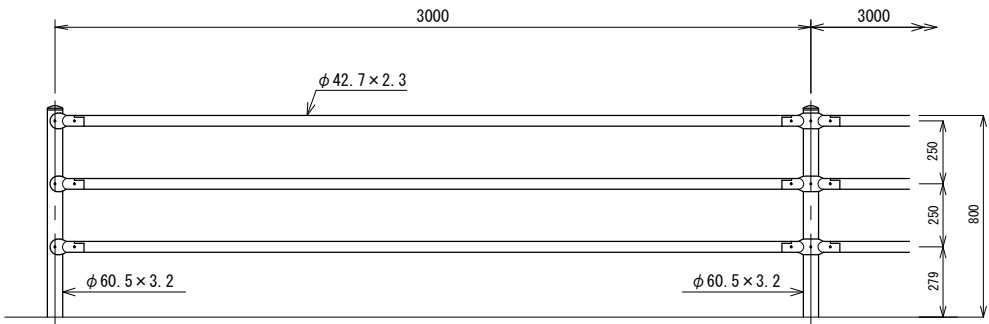


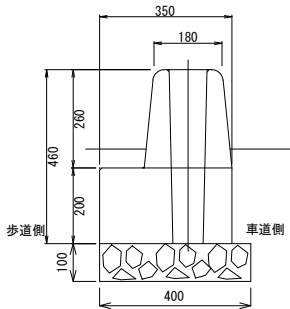
表 層	再生密粒度As (13) 2,350kg/m3 t=5cm
As乳剤 (PK-3)	
下層路盤	RC-40 t=20cm
不陸整正	補足材無し

横断防止柵
S=1:15



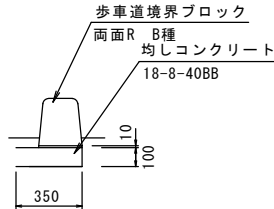
横断防止柵 数量表		10.0m当り	
名 称	規 格	単 位	数 量
横断防止柵	PZ-A3-8C同等品以上 カラー:ダークブラウン	m	10.0

歩車道境界ブロック (2)
S=1:10



歩車道境界ブロック (2) 数量表		10.0m当り	
名 称	規 格	単 位	数 量
歩車道境界ブロック	両面R B種 基礎付き	本	10.00
基礎砕石	RC-40	m2	4.00
基面整正		m2	4.00

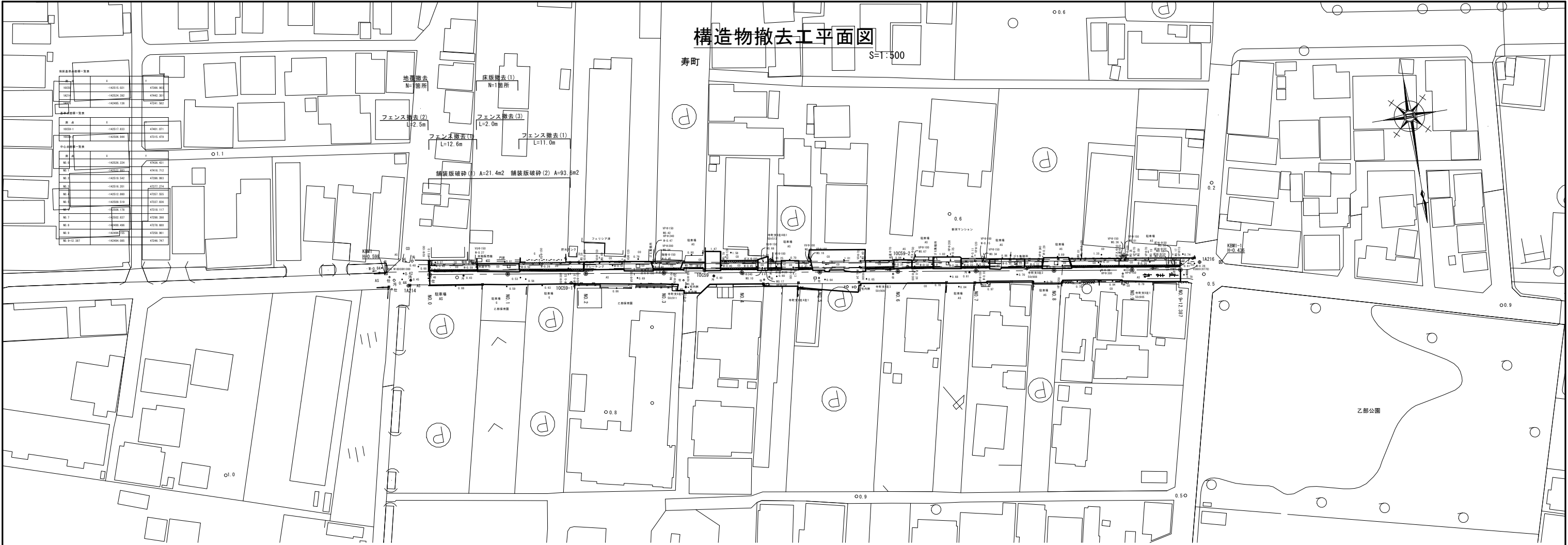
歩車道境界ブロック (1)
S=1:20



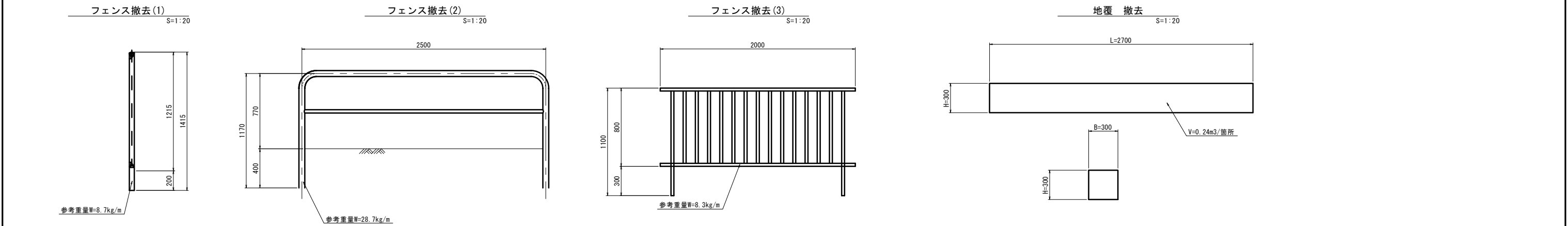
歩車道境界ブロック (1) 数量表		10.0m当り	
名 称	規 格	単 位	数 量
歩車道境界ブロック	両面R B種 水抜用	個	16.50
敷モルタル	1:3	m3	0.03
均しコンクリート	18-8-40BB	m3	0.35
均し型枠		m2	1.00
基面整正		m2	3.50

※この図面はA1サイズを原寸とする

工 事 名	令和5年度北道新補第7号 寿町第2号線道路改良工事		
施工箇所名	津市寿町地内		
図面の種類	工 法 図		
縮 尺	図示	図面番号	4 / 5
事 業 所 名	津市建設部津北工事事務所		



構造物撤去工詳細図



※この図面はA1サイズを原寸とする

工 事 名	令和5年度北道新補第7号 寿町第2号線道路改良工事		
施工箇所名	津市寿町地内		
図面の種類	構 造 物 撤 去 工 平 面 図 ・ 詳 細 図		
縮 尺	図 示	図面番号	5 / 5
事 業 所 名	津市建設部津北工事事務所		