
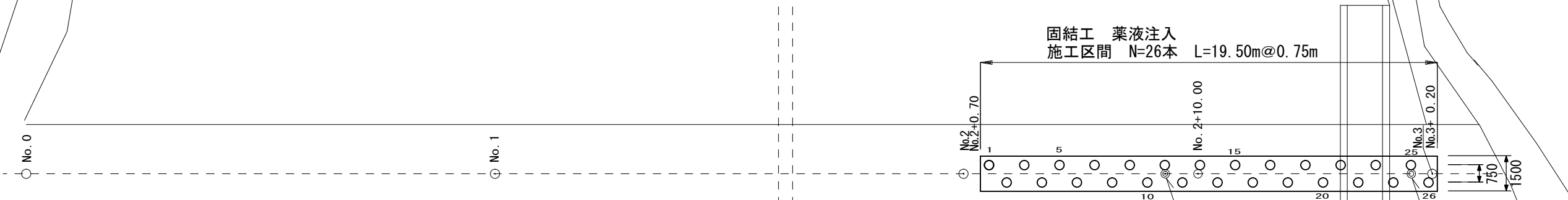


平面図

白山池の谷池



固結工 薬液注入
施工区間 N=26本 L=19.50m@0.75m



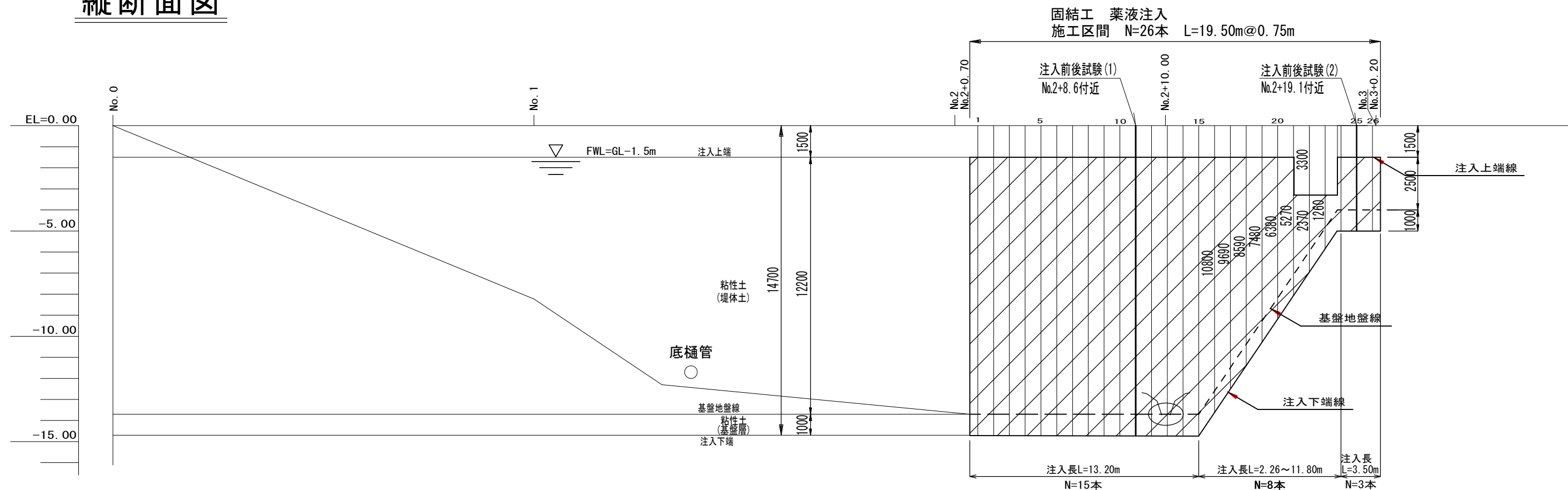
凡 例

- 注入孔
- ◎ 注入前後調査孔
- パイピング漏水

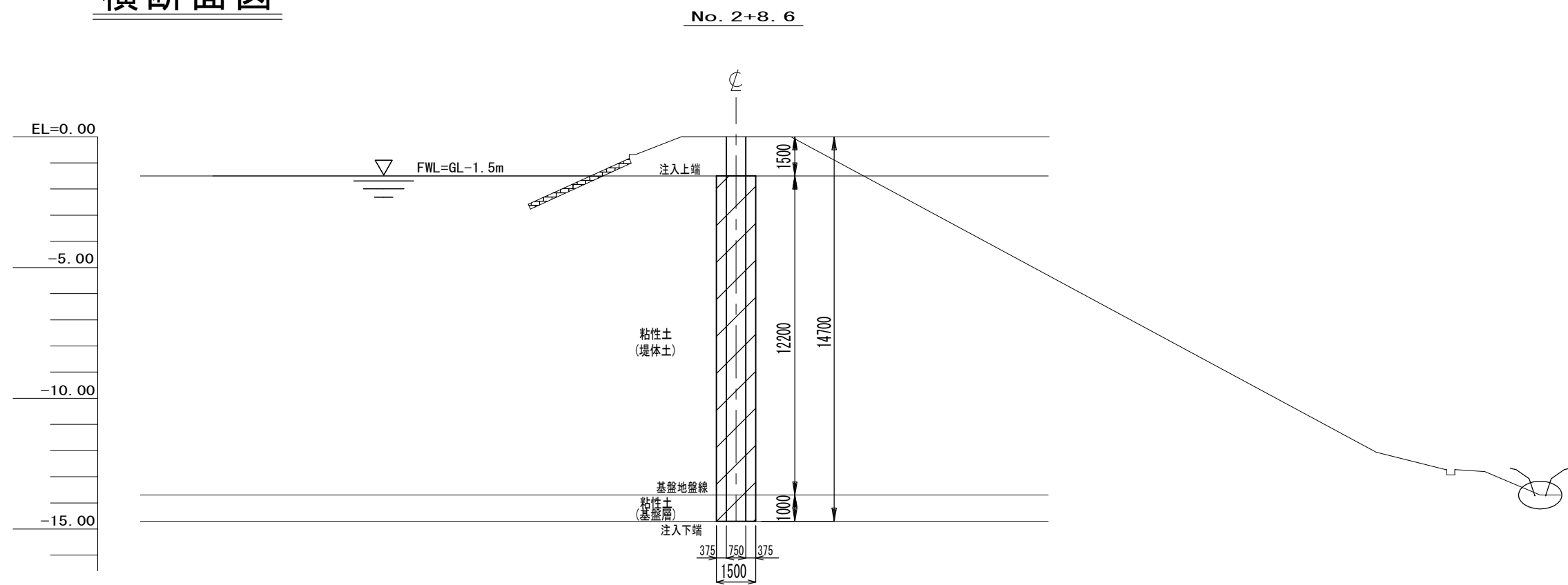
※この図面はA1サイズを原寸とする

工 事 名	令和6年度農基補第7号 土地改良施設維持管理適正化事業 白山町南出地内ため池(白山池の谷池)堤体補修工事		
施工箇所名	津市 白山町南出 地内		
図 面 名	平面図		
縮 尺	1/100	図面番号	1/2
事 業 所 名	津市農林水産部農業基盤整備課		

縦断面図



横断面図



凡 例



※この図面はA1サイズを原寸とする

工 事 名	令和6年度農基補第7号 土地改良施設維持管理適正化事業 白山町南出地内ため池(白山池の谷池)堤体補修工事		
施工箇所名	津市 白山町南出 地内		
図 面 名	縦断面図・横断面図		
縮 尺	1/100	図面番号	2/2
事 業 所 名	津市農林水産部農業基盤整備課		